

CLAVE	TIPO DE ESTUDIO
PO/16/105.06	PROXECTO DE CONSTRUCCIÓN

TÍTULO
ITINERARIO PEONIL E CICLISTA NA ESTRADA PO-411. P.Q. 4+260 - 6+250

DESIGNACIÓN	ESTRADA
PO-411	PÁRAMOS - SALCEDA

PUNTOS QUILOMÉTRICOS	TREITO
4+260 - 6+250	PANDERRUBIAS

PROVINCIA	REDE
PONTEVEDRA	SECUNDARIA

DOCUMENTOS
DOCUMENTO PARA INFORMACIÓN PÚBLICA

ENXEÑEIRO DIRECTOR DO PROXECTO
FAUSTO NÚÑEZ VILAR

ENXEÑEIRO AUTOR DO PROXECTO
GISELA LONGUEIRA SUÁREZ

PBL	DATA	CONSULTOR
	MARZO 2017	

PBL+IVE	EXEMPLAR	
	1	



PROYECTO DE CONSTRUCCIÓN PO/16/105.06

ITINERARIO PEATONAL Y CICLISTA EN LA CARRETERA PO-411.

P.K. 4+260-6+250

ÍNDICE GENERAL

DOCUMENTO Nº 1: MEMORIA Y ANEJOS

MEMORIA DESCRIPTIVA

ANEJOS A LA MEMORIA

- Anejo nº 1: Antecedentes
- Anejo nº 6: Planeamiento urbanístico
- Anejo nº 7: Tráfico
- Anejo nº 8: Trazado
- Anejo nº 19: Expropiaciones

DOCUMENTO Nº 2: PLANOS

- 1.- Situación e índice
- 2.- Plano de conjunto
- 3.- Trazado
 - 3.1.- Planta de trazado y replanteo
 - 3.2.- Planta general
 - 3.3.- Perfiles longitudinales
- 4- Secciones tipo y perfiles transversales
 - 4.1.- Secciones tipo
 - 4.2.- Perfiles transversales
- 5.- Drenaje
 - 5.1.- Planta
 - 5.2.- Detalles
- 9.- Reposición de servicios
 - 9.1.- Electricidad B.T. y Alumbrado Público

9.2.- Gas Natural

9.3.- Telefónica

MEMORIA DESCRIPTIVA

PROYECTO DE CONSTRUCCIÓN PO/16/105.06

ITINERARIO PEATONAL Y CICLISTA EN LA CARRETERA PO-411, PK 4+260-6+250

DOCUMENTO PARA INFORMACIÓN PÚBLICA. MEMORIA

	Pág.
1. OBJETO DEL PROYECTO.....	3
2. DATOS PREVIOS.....	3
2.1. ANTECEDENTES ADMINISTRATIVOS.....	3
2.2. CARTOGRAFÍA Y TOPOGRAFÍA.....	3
2.3. GEOLOGÍA Y GEOTECNIA.....	3
3. ACTUACIONES PROYECTADAS.....	4
3.1. DEFINICIÓN DEL TRAMO DE PROYECTO.....	4
3.2. PROPUESTA DE ACTUACIÓN.....	4
4. DESCRIPCIÓN DEL PROYECTO.....	5
4.1. PLANEAMIENTO Y TRÁFICO.....	5
4.1.1. PLANEAMIENTO.....	5
4.2. TRAZADO.....	6
4.3. HIDROLOGÍA Y DRENAJE.....	6
4.4. FIRMES Y PAVIMENTOS.....	6
4.4.1. SENDA PEATONAL Y CICLISTA.....	6
4.4.2. BORDILLOS.....	6
4.4.3. REPOSICIÓN DE PLATAFORMA.....	7
4.5. ESTRUCTURAS.....	7
4.6. SEÑALIZACIÓN, BALIZAMIENTO Y DEFENSAS.....	8
4.7. SOLUCIONES AL TRÁFICO DURANTE LAS OBRAS.....	8
4.8. PATRIMONIO E INCIDENCIAS AMBIENTALES.....	8
4.8.1. PATRIMONIO.....	8
4.8.2. INCIDENCIAS AMBIENTALES.....	8
4.9. COORDINACIÓN CON OTROS ORGANISMOS Y SERVICIOS.....	8
4.10. EXPROPIACIONES.....	9
5. DOCUMENTOS QUE SE INCLUYEN EN EL DOCUMENTO PARA INFORMACIÓN PÚBLICA.....	10
6. CONCLUSIÓN.....	10

1. OBJETO DEL PROYECTO

El presente proyecto tiene por objeto la justificación y definición de las obras que han de efectuarse para la construcción de un itinerario peatonal y ciclista en la carretera PO-411, en tres tramos situados entre los PK 4+260 y 6+250.

Este tramo de la carretera Salceda-Paramós, perteneciente a la Red Primaria Complementaria de la red de carreteras de la Xunta de Galicia, ha sido seleccionado para el desarrollo del presente proyecto en el documento de planificación 'Estrategia en materia de movilidad alternativa en la comarca de Vigo', de clave PO/14/064.06.

Con la realización de este proyecto se persigue la mejora de la circulación peatonal y ciclista en el tramo de proyecto, mediante la ejecución de un itinerario de movilidad alternativa en una zona de carácter urbano y periurbano, de acuerdo con los criterios establecidos en el documento de planificación 'Estrategia en materia de movilidad alternativa de Galicia'.

El desarrollo de esta actuación se encuentra enmarcado dentro del Plan Operativo FEDER 2014-2020 para Galicia, cuyos objetivos temáticos se encuentran en consonancia con el objeto de la actuación. En concreto el objetivo temático 4, '*Apoyar la transición a una economía baja en carbono en todos los sectores*' incluye la prioridad de inversión 4e: '*Fomento de estrategias de reducción del carbono para todo tipo de territorio, especialmente las zonas urbanas, incluido el fomento de la movilidad urbana multimodal sostenible y las medidas de adaptación con efecto de mitigación*'.

Para la redacción del Proyecto de Construcción se seguirán las prescripciones establecidas en las órdenes circulares OC 3/2016, para el diseño de las actuaciones contempladas en la Estrategia en materia de movilidad alternativa de Galicia' y OC 4/2016, por la que se actualizan los criterios para el diseño de las actuaciones contempladas en la Estrategia en materia de movilidad alternativa de Galicia establecidos por la Orden Circular 3/2016.

2. DATOS PREVIOS

2.1. ANTECEDENTES ADMINISTRATIVOS

El 2 de enero de 2015 se publica en el Diario Oficial de Galicia la resolución de la Axencia Galega de Infraestruturas de la Xunta de Galicia de 17 de diciembre de 2014, por la que se anuncia la licitación del concurso, por procedimiento abierto, del contrato de servicios de clave PO/14/064.06, para el contrato de servicios de planificación para la actuación del fomento de la movilidad sostenible: sendas peatonales y/o ciclistas en la comarca de Vigo y redacción de los proyectos de construcción derivados de ella.

La empresa EPTISA, Servicios de Ingeniería S.L. resultó adjudicataria de la redacción del mencionado contrato, del que emana el documento 'Estrategia de movilidad alternativa en la comarca de Vigo', antecedente técnico del presente proyecto. Con fecha 12 de mayo de 2015 se procedió a la firma del contrato de servicio citado.

Para definir las obras a realizar, la empresa Eptisa, Servicios de Ingeniería S.L. adjudicataria del contrato antes mencionado, desarrolla el presente proyecto teniendo en cuenta las prescripciones establecidas en el documento de planificación y las indicaciones dadas por el Director del Proyecto y la dirección de la Axencia Galega de Infraestruturas.

2.2. CARTOGRAFÍA Y TOPOGRAFÍA

Los trabajos cartográficos y topográficos que sirven de base para la redacción del presente proyecto, basados en la realización de un levantamiento topográfico de detalle por topografía clásica, han sido realizados por Eptisa, Servicios de Ingeniería, S.L.

2.3. GEOLOGÍA Y GEOTECNIA

En el presente proyecto se estudian las condiciones geológico-geotécnicas que presentan los distintos tipos de terreno por los que discurre el trazado planteado y se indican las recomendaciones para la ejecución de taludes de desmonte y terraplén, así como para explanadas y cimentaciones.

No se llevarán a cabo desmontes significativos en obra por lo que no ha sido necesaria la caracterización de los materiales en función de la calidad según el PG-3. Será necesario recurrir a materiales de préstamo, abundantes en la zona dada la gran cantidad de canteras existentes en las inmediaciones de la obra obteniéndose en las mismas tanto áridos de machaqueo, piedra de sillería, rocas de construcción, etc.

Para la ejecución de los terraplenes será necesario llevar a cabo saneos de las capas superficiales existentes, que afectarán a suelos blandos y tierra vegetal, a partir de la rasante que actualmente presenta la carretera PO-441.

3. ACTUACIONES PROYECTADAS

3.1. DEFINICIÓN DEL TRAMO DE PROYECTO

Los tramos de actuación en los que se pretende mejorar la circulación peatonal y ciclista se localizan en la carretera PO-411, infraestructura viaria que conecta la PO-404 en A Cancela con el núcleo urbano de Salceda de Caselas, discurriendo en dirección noreste por la Comarca de Vigo.

El tramo de actuación está comprendido entre los kilómetros 4+260 y 6+250. La totalidad de la actuación está ubicada en el Concello de Salceda de Caselas. Las actuaciones proyectadas son las siguientes:

- Construcción de una senda peatonal y ciclista en el margen derecho del vial de acceso al IES Pedras Rubias.
- Construcción de una senda peatonal y ciclista en el margen izquierdo de la carretera PO-411 entre los PK 4+260 y 5+985.
- Construcción de una senda peatonal y ciclista en el margen derecho de la carretera PO-411 entre los PK 5+970 y 6+250.

El tramo se caracteriza por presentar un trazado rectilíneo en planta, presentando características periurbanas, con numerosas edificaciones diseminadas a lo largo de la vía. En alzado presentan pendientes moderadas. A lo largo del tramo existen numerosos accesos a la calzada en ambos márgenes asociadas a las edificaciones particulares existentes.

3.2. PROPUESTA DE ACTUACIÓN

Las actuaciones proyectadas en el presente proyecto son las siguientes:

- Construcción de un itinerario peatonal y ciclista en la margen izquierda de la carretera PO-411 entre los PK 4+260 y 5+985.
- Construcción de paso de peatones elevado en el PK 5+970.
- Construcción de un itinerario peatonal y ciclista en la margen derecha de la carretera PO-411 entre los PK 5+970 y 6+250.
- Contrucción de un itinerario peatonal y ciclista en la margen derecha del vial de acceso al IES Pedras Rubias.
- Ampliación de paso sobre el regato de Landres.

- Mejora de intersecciones y accesos a viviendas.
- Ejecución y reposición de una serie de tramos de la red de saneamiento, de modo que se garantice el correcto funcionamiento de la misma y se minimicen las afecciones actuales y futuras a la senda:
 - Tramo A Revolta: 189m de colector
 - Tramo Agros-Ponte do Ameal: 136m de Colector y 1 cruce.
 - Tramo Piñeiro: 127m de Colector y 1 cruce.

4. DESCRIPCIÓN DEL PROYECTO

4.1. PLANEAMIENTO Y TRÁFICO

4.1.1. PLANEAMIENTO

El presente Proyecto de Construcción afecta a terrenos pertenecientes únicamente al término municipal pontevedrés de Salceda de Caselas.

A continuación se recoge la información urbanística correspondiente al instrumento de planeamiento general vigente en el mencionado ayuntamiento y el análisis de cómo las actuaciones recogidas en este proyecto pueden afectar al plan que se encuentra vigente.

El ayuntamiento de Salceda de Caselas se rige en materia urbanística por una figura de planeamiento propia, Normas Subsidiarias de Planeamiento (NSP) con aprobación definitiva de la Administración Autonómica, en sesión celebrada el día 28 de febrero de 1997.

El tramo sobre la PO-411 donde se implantará el itinerario peatonal y ciclista dentro de los límites municipales de Salceda de Caselas se corresponde con el tramo localizado entre los puntos kilométricos del 4+260 al 6+250.

La clase de suelo objeto de afección, debido a las actuaciones recogidas en el presente proyecto en el término municipal de Salceda de Caselas se clasifica en:

- Suelo No Urbanizable de Núcleo Rural (NRTE)
- Suelo No Urbanizable Protegido_ Protección Forestal, Espacio Natural Protegido (PF)

TRÁFICO

En la vía en la que se desarrolla el presente proyecto no se encuentra ninguna estación de aforo que nos proporcione datos de tráfico de la PO-411, por lo que en el análisis de la IMD se han tenido en cuenta los datos de la estación PO-404(3), por ser esta la más cercana a la carretera previamente mencionada, según las Memorias de Tráfico elaboradas por la Xunta de Galicia en los años del 2008 al 2015.

A partir de la serie histórica de datos de IMD se ha realizado una estimación de la tasa de crecimiento del tráfico, con el fin de llevar a cabo una prognosis del mismo, obteniendo una IMD de 2.834 vehículos, con un porcentaje de pesados del 4,3%.

4.2. TRAZADO

El trazado del itinerario peatonal proyectado en la PO-411 coincide tanto en planta como en alzado con la carretera actual. De cara a facilitar el replanteo de la carretera para la ejecución de las obras, se ha procedido a mecanizar tres ejes que conforman todos los tramos asociados al proyecto, esto es, el primer tramo entre el PK 4+260 hasta el PK 5+985, el segundo en el acceso al IES Pedras Rubias y el tercero entre el PK 5+970 y el PK 6+250.

4.3. HIDROLOGÍA Y DRENAJE

Los datos de partida para la determinación de los parámetros climatológicos e hidrológicos de las cuencas, así como de los caudales de referencia aportados por estas se toman del Anejo de "Climatología e Hidrológica".

Para el diseño del drenaje se siguen las directrices de la "Instrucción 5.2.-IC-Drenaje Superficial" (Orden FOM/298/2016, de 15 febrero, por la que se aprueba la norma 5.2-IC drenaje superficial de la Instrucción de Carreteras).

DRENAJE TRANSVERSAL

El tipo de actuación que se va a ejecutar entre los kilómetros 4+260 al 6+250 de la PO-411, apenas alterará el sistema de drenaje existente. No se afectará a ningún cauce natural distinto de los ya interceptados por la actual carretera, por lo que se considera que siguen siendo válidas las obras de drenaje transversal existentes. Las únicas actuaciones previstas en cuanto al drenaje transversal son las de adecuación de las entradas y salidas de ODT para la conexión de los nuevos colectores de drenaje longitudinal.

Se propone la ampliación del cruce actual de la carretera PO-411 sobre el Regato de Landres necesario para garantizar la sección transversal mínima para el itinerario peatonal y ciclista.

DRENAJE LONGITUDINAL

Se dispondrán los elementos de drenaje necesarios para evacuar el agua aportada por la plataforma y los márgenes, dimensionándolos de tal manera que su capacidad no sea inferior a la de los que ahora existen en la zona.

Se han planteado los siguientes dispositivos de drenaje:

- Colectores de diámetros Ø400 y Ø500 mm.
- Arquetas o sumideros lineales que servirán de recogida de agua de la senda proyectada

4.4. FIRMES Y PAVIMENTOS

4.4.1. SENDA PEATONAL Y CICLISTA

Considerando que el tramo de actuación presenta características periurbanas, y por lo tanto asimilables a urbanas con edificación dispersa, y de acuerdo con la Orden Circular 4/2016 de la AXI, la sección de pavimento a disponer en la senda será la correspondiente a explanada S2 y tráfico C4 del documento 'Caminos Naturales. Manual de Aspectos Constructivos.6. Normalización de Aspectos Constructivos', editado por el Ministerio de Agricultura, Alimentación y Medio Ambiente.

- Explanada S2: CBR superior a 10, y módulo de deformación EV2 superior a 50 MPa. Se trata de terrenos de buena calidad en los que el paso de vehículos pesados sobre la explanada húmeda no produce prácticamente huella, compuestos, en general, por gravas y arenas con pocos finos plásticos.
- Tráfico C4: tráfico de camiones diarios en el año de puesta en servicio inferior a 4 vehículos.

Esta sección consta de 16 cm de hormigón HF-3,5, con cemento con bajo calor de hidratación (con objeto de evitar juntas), y con mallazo y juntas de retracción para evitar la fisuración. La capa de hormigón se dispondrá sobre una capa de 50 cm de suelo adecuado, con CBR ≥ 10 con una compactación mínima del 98% del Próctor Modificado. Para la ejecución se eliminará la capa de tierra vegetal existente en toda la longitud de la senda.

- El hormigón será coloreado en central, o in situ, con el color que se decida desde la dirección de la AXI.

Los accesos a propiedades privadas se ejecutarán en hormigón en masa reforzado con mallazo, coloreado con el mismo color que la senda, dotándose así de continuidad a todo el itinerario peatonal y ciclista.

Durante la ejecución de las obras se definirá un tramo de prueba para garantizar la obtención del aspecto estético deseado. Será de abono la ejecución de los citados tramos de prueba, estando obligado el Contratista a realizar el número de pruebas necesario hasta conseguir la estética requerida.

4.4.2. BORDILLOS

Los bordillos son elementos resistentes recibidos sobre una cama o solera, que delimitan niveles o espacios de la vía. Sus funciones son:

- Confinar y proteger lateralmente pavimentos y firmes

- Materializar cambios de nivel entre espacios
- Ayudar y canalizar la recogida de agua de la calzada
- Separar actuando de junta de pavimentos distintos
- Delimitar áreas distintas dentro de la calle
- Canalizar distintos tipos de tráfico (vehículos, peatones)

Los bordillos a disponer en el tramo de actuación serán los siguientes:

- La delimitación entre la senda y la calzada pavimentada, así como la delimitación entre la zona verde y la senda peatonal se realizará con un bordillo rectangular, de fabricación singular, de dimensiones 22 x 15 cm, con un chaflán de diámetro 3 cm. Se colocará sobre una solera de hormigón, de 12 cm de espesor, en masa HM-15, asentado y rejuntado con mortero M-40.
- Los bordillos empleados para la formación de barbacanas serán bordillos rectos prefabricados de hormigón aptos para barbacanas, asociado a modelo tipo A2, con 10 cm de ancho, rasanteado con pavimentación de la barbacana, y colocado sobre una solera de hormigón en masa HM-15, empleándose como fijación mortero M-40.

Los bordillos se ejecutarán según las prescripciones recogidas en la OC 4/16. Existe la posibilidad de ejecutar este in situ con maquina de encofrados deslizantes o mediante piezas prefabricadas, en función de la decisión de la Dirección de obra.

En aquellos puntos singulares donde la Dirección de obra considere oportuno se instalará una pieza especial negra con la inscripción "Sendas de Galicia" (texto a proporcionar por la Dirección de obra).

Se proyecta un resalto máximo, entre la calzada y la acera, de 10 cm a lo largo de toda la longitud del bordillo. Para las aceras se adoptará un peralte del 2% hacia el interior de la calzada.

- En las zonas de barbacana asociadas a la mejora de la accesibilidad el resalto máximo entre la calzada y los vados peatonales que se plantean será de 2 cm a lo largo de toda la embocadura de la barbacana, y altura creciente hasta los 10 cm asociados al bordillo de la acera.

4.4.3. REPOSICIÓN DE PLATAFORMA

En las zonas en las que sea necesario ampliar o reponer la plataforma se considera necesario dimensionar una nueva sección de firme, fin para el cual será necesario determinar la explanada y las distintas capas de afirmado que deben figurar en la citada ampliación.

Según las conclusiones del estudio geotécnico realizado en el Anejo nº 3, y teniendo en cuenta la reducida magnitud de los movimientos de tierras a realizar en la presente actuación, se ha considerado adecuado tomar como explanada la tipo **E2**. Con el objeto de asegurar la capacidad portante del terreno natural se realizará un cajeo en los bordes de la plataforma a ampliar, saneando 50 cm del terreno existente, y realizando un relleno con suelo seleccionado.

Teniendo en cuenta que en el Anejo de *Tráfico* se ha determinado la categoría de tráfico pesado como **T32**, la sección de firme proyectada para la presente actuación será la **Sección 3221**, formada por 30 cm de zahorra artificial y 15 cm de mezclas bituminosas.

Se empleará como capa de rodadura la mezcla bituminosa en caliente tipo AC 16 SURF 50/70 S (antigua S-12), de forma que la sección de firme consistirá en:

- Capa de rodadura: 5 cm de mezcla bituminosa en caliente tipo AC 16 SURF 50/70 S (antigua S-12).
- Riego de adherencia con emulsión teroadherente C60B3 TER, con 0,5 kg/m² de dotación.
- Capa de base: 10 cm de mezcla bituminosa en caliente tipo AC 32 BASE 50/70 G (antigua G-25).
- Riego de imprimación con emulsión C60BF4 IMP y 1 kg/m² de dotación.
- Capa de subbase: 30 cm de zahorra artificial.

4.5. ESTRUCTURAS

En el cruce actual de la carretera PO-411 con el cauce del Regato de Landres está previsto ejecutar una estructura para ampliar la plataforma lo suficiente para albergar el itinerario ciclista y peatonal.

Se instalará un marco con dimensiones suficientes para garantizar que no se disminuye la capacidad hidráulica del paso existente.

4.6. SEÑALIZACIÓN, BALIZAMIENTO Y DEFENSAS

Con la señalización se pretende:

- Aumentar la seguridad, eficacia y comodidad de la circulación en las vías proyectadas.
- Informar, ordenar y regular el tráfico rodado.

Las instrucciones y normas que se han tenido en cuenta en el presente proyecto son:

- Instrucción de carreteras. Norma 8.1-I.C., Señalización Vertical. 2014.
- Instrucción de carreteras. Norma 8.2-I.C., Marcas Viales. 1987.
- Orden Circular 35/2014, Criterios de aplicación de sistemas de contención de vehículos.

Las características de los materiales a emplear y de la ejecución de las diversas marcas viales se definen en el Pliego de Prescripciones Técnicas Particulares. En los planos correspondientes a la señalización, tanto generales como de detalles, se muestran la disposición y dimensiones de cada una de las marcas viales, señales verticales y elementos de balizamiento empleados.

Las señales empleadas serán las correspondientes al Catálogo de señales verticales de circulación de la Dirección General de Carreteras (MOPT, Marzo de 1992).

En cuanto al balizamiento, se dispondrán captafaros tipo 'ojos de gato'.

Con respecto a las defensas, el tramo de implantación de la senda peatonal y ciclista carece de sistemas de contención en toda su longitud. En estas condiciones, se ha optado por conservar las características periurbanas, y evitar la colocación de elementos de seguridad para vehículos.

En cuanto a la protección peatonal, y de acuerdo con lo establecido en la Orden Circular 3/2016 de la AXI, se proyectará una barandilla de acero, para contención de peatones, con las siguientes características:

- Altura mínima: 0,90 metros.
- No será escalable, por lo que no dispondrá de puntos de apoyo entre 0,2 y 0,7 m de altura.
- Las aberturas y espacios libres entre elementos verticales no superarán los 10 cm.

Las barandillas se colocarán en las zonas en las que el desnivel entre la senda peatonal y ciclista y el terreno natural supere los 55 cm de altura, de acuerdo con la Ley 10/2014, de 3 de diciembre, de accesibilidad de Galicia y la Orden VIV 561/2010.

4.7. SOLUCIONES AL TRÁFICO DURANTE LAS OBRAS

A la hora de analizar las soluciones propuestas al tráfico durante el tiempo que dure la ejecución de los trabajos asociados, se ha determinado que todas las actuaciones son posibles de construir causando una afección mínima sobre el tráfico, y sin la necesidad de ejecutar desvíos provisionales para su construcción.

Se propone minimizar la afección sobre los usuarios que circulan por la PO-411 en los tramos de dicha carretera que serán sometidos a las obras. Para ello se procurarán realizar los trabajos dejando libre un ancho mínimo de calzada para cada sentido de circulación, aprovechando para ello la totalidad del arcén existente y la parte que haya sido ejecutada en fases anteriores, e incluyendo arcenes zonas de aparcamiento, consiguiendo mantener de esta manera los dos sentidos de circulación en la PO-411.

4.8. PATRIMONIO E INCIDENCIAS AMBIENTALES

4.8.1. PATRIMONIO

Las actuaciones contempladas en el presente proyecto no incluyen modificaciones de trazado ni ampliaciones significativas de la plataforma, por lo que la afección a elementos patrimoniales situados fuera del entorno de la carretera será nula.

4.8.2. INCIDENCIAS AMBIENTALES

Se ha llevado a cabo una recopilación de información para determinar las posibles incidencias ambientales de los trabajos recogidos en el presente proyecto sobre los distintos espacios naturales protegidos, próximos al ámbito de actuación.

Se ha procedido al análisis de datos recopilados procedentes de la Consellería de Medio Ambiente e Ordenación do Territorio de la Xunta de Galicia e, igualmente, se ha consultado el Servidor de Cartografía del Banco de Datos de la Naturaleza, del Ministerio de Agricultura, Alimentación y Medio Ambiente, llegándose a la conclusión de que no existe afección directa sobre espacios naturales en el presente proyecto.

4.9. COORDINACIÓN CON OTROS ORGANISMOS Y SERVICIOS

Las empresas y organismos públicos que se verán afectados por este proyecto, en mayor o menor medida, son:

- Unión Fenosa. Red eléctrica de baja tensión. Servicio afectado de titularidad privada.

- Gas Natural. Canalizaciones de gas. Servicio afectado de titularidad privada.
- Telefónica. Líneas de baja tensión aéreas. Servicio afectado de titularidad privada.
- Concello de Salceda de Caselas [alumbrado, saneamiento y abastecimiento]. Servicio afectado de titularidad pública.
- Consellería de Medio Ambiente y Ordenación del Territorio -Aguas de Galicia

4.10. EXPROPIACIONES

Las actuaciones incluidas en el presente proyecto hacen necesario ocupar nuevos terrenos fuera del dominio público de la carretera PO-411, por lo que es necesario proceder a la apertura de un nuevo expediente de expropiación en parcelas correspondientes al concello de Salceda de Caselas.

Se ha establecido el siguiente criterio de expropiación: la línea de expropiación se ha delimitado en el borde de ocupación de la obra o arista exterior de la senda proyectada, con el fin de no afectar más superficie de terreno del estrictamente necesario para la ejecución de la obra. Esta línea se transformo en una poligonal para su correcta definición por coordenadas, de tal forma que se pueda materializar en el terreno. La arista exterior de la explanación es la intersección del talud del desmonte, del terraplén o, con el terreno natural.

Con base en lo expuesto anteriormente y del resultado de las mediciones efectuadas se adjunta cuadro resumen en el que se refleja el valor del suelo, en función de su situación básica, después de ampliar el método de capitalización de rentas a efectos valorativos:

CLASIFICACIÓN SUELO	T.M.SALCEDA DE CASELAS (49)	VALOR TOTAL (€)
SUELO RURAL	2.746 m2	16.476 €

A continuación se adjunta un cuadro resumen en el que se muestra el total de la valoración de las expropiaciones:

	VALOR TOTAL SUELO Y BIENES OBJETO EXPROPIACIÓN (€)
SUELO (m ²)	16.476 €
BIENES	5.901 €
5% PREMIO AFECCIÓN	1.119 €
TOTAL VALORACION	23.496 €

Al total de la valoración del suelo y bienes afectados debe añadirse un 5% adicional en concepto de Premio de Afección, con lo que el presupuesto de la presente expropiación, debido a ocupaciones derivadas del Proyecto de Construcción "Senda peatonal y ciclistas en la carretera PO-411, P.K 4+260-6+250", teniendo en cuenta para su cálculo la clasificación urbanística y aplicando los precios recogidos en las tablas anteriores, es de VEINTITRES MIL CUATROCIENTOS NOVENTA Y SEIS EUROS (23.496,00 €).

5. DOCUMENTOS QUE SE INCLUYEN EN EL DOCUMENTO PARA INFORMACIÓN PÚBLICA

DOCUMENTO Nº 1: MEMORIA

Memoria

Anejos a la memoria:

Anejo nº 1: Antecedentes

Anejo nº 6: Planeamiento urbanístico

Anejo nº 7: Tráfico

Anejo nº 8: Trazado

Anejo nº 20: Expropiaciones

DOCUMENTO Nº 2: PLANOS

1.- Situación e índice

2.- Plano de conjunto

3.- Trazado

3.1.- Planta de trazado y replanteo

3.2.- Planta general

3.4.- Perfiles longitudinales

4- Secciones tipo y perfiles transversales

4.1.- Secciones tipo

4.2.- Perfiles transversales

5.- Drenaje

5.1.- Planta

5.2.- Detalles

9.- Servicios afectados

9.1.- Electricidad BT y Alumbrado público

9.2.- Gas Natural

9.3.- Telefonía

6. CONCLUSIÓN

Estimando que el presente documento para información pública ha sido redactado conforme a la legislación vigente, se eleva a la superioridad para su aprobación, si procede.

A Coruña, marzo de 2017

EL INGENIERO
AUTOR DEL PROYECTO

EL INGENIERO
DIRECTOR DEL PROYECTO

GISELA LONGUEIRA SUÁREZ

FAUSTO NÚÑEZ VILAR

VºBº JEFE DEL SERVICIO DE PROYECTOS

MARÍA JESÚS TEJADA LÓPEZ

PROYECTO DE CONSTRUCCIÓN PO/16/105.06

ITINERARIO PEATONAL Y CICLISTA EN LA CARRETERA PO-411, PK 4+260-6+250

ANEJO Nº 1: ANTECEDENTES

	Pág.
1. ANTECEDENTES TÉCNICOS	3
2. ANTECEDENTES ADMINISTRATIVOS	4

1. ANTECEDENTES TÉCNICOS

Los antecedentes técnicos del presente proyecto son los siguientes documentos:

- 'Estrategia en materia de movilidad alternativa de Galicia', aprobado el 9 de marzo de 2016. Este, tiene como finalidad servir como documento de planificación para el desarrollo de las estrategias en materia de movilidad alternativa a nivel local, en aquellas comarcas seleccionadas a partir del análisis multicriterio recogido en dicho documento. De este modo, se redactan las correspondientes estrategias a nivel local relativas al fomento de la movilidad sostenible y sendas peatonales y/o ciclistas en aquellos ámbitos comarcales priorizados de acuerdo con la prevalencia definida en la estrategia autonómica; en las que se realice un diagnóstico y valoración de la situación actual en cada una de las citadas áreas geográficas, y se propongan una serie de actuaciones de sendas peatonales y/o ciclistas a ejecutar.
- 'Estrategia de movilidad alternativa en la comarca de Vigo', redactado por Eptisa, Servicios de Ingeniería, S.L. en marzo de 2016, de clave PO/14/064.06. En este documento se realiza una planificación de las sendas peatonales y ciclistas a desarrollar en la citada comarca, entre las que se encuentra la 'Senda peatonal y ciclista en la carretera PO-411, PK 4+260-6+250'.

Para la redacción del Proyecto de Construcción se seguirán las prescripciones establecidas en las órdenes circulares OC 3/2016, para el diseño de las actuaciones contempladas en la 'Estrategia en materia de movilidad alternativa de Galicia' y OC 4/2016, por la que se actualizan los criterios para el diseño de las actuaciones contempladas en la Estrategia en materia de movilidad alternativa de Galicia establecidos por la Orden Circular 3/2016.

Se ha recabado también información relativa a los servicios existentes en los tramos de la carretera PO-411 donde se recogen las actuaciones a realizar en este proyecto.

El proceso de recopilación de datos se inició solicitando información a los distintos organismos posiblemente afectados por el proyecto, y de sus instalaciones dentro del tramo de proyecto. Con dicha solicitud se les remitió planos de situación del tramo. Concretamente, se han establecido contactos con los siguientes organismos públicos y sociedades privadas en relación a los servicios afectados del proyecto:

- Unión FENOSA

- Telefónica S.A.
- Gas Galicia [Gas Natural]
- R Cable y Telecomunicaciones Galicia S.A.
- Enagás.
- Concello de Salceda de Caselas.

En el Anejo nº19: Coordinación con otros organismos y servicios, se recogen las copias de los documentos recibidos desde las distintas compañías consultadas (en el caso de que se haya recibido respuesta), indicando la existencia o no de afecciones y en su caso, presupuesto o valoración de reposición en caso de existir afección.

2. ANTECEDENTES ADMINISTRATIVOS

El 2 de enero de 2015 se publica en el Diario Oficial de Galicia la resolución de la Axencia Galega de Infraestruturas de la Xunta de Galicia de 17 de diciembre de 2014, por la que se anuncia la licitación del concurso, por procedimiento abierto, del contrato de servicios de clave PO/14/064.06, para el contrato de servicios de planificación para la actuación del fomento de la movilidad sostenible: sendas peatonales y/o ciclistas en la comarca de Vigo y redacción de los proyectos de construcción derivados de ella.

La empresa EPTISA, Servicios de Ingeniería S.L. resultó adjudicataria de la redacción del mencionado contrato, del que emana el documento 'Estrategia de movilidad alternativa en la comarca de Vigo', antecedente técnico del presente proyecto. Con fecha 12 de mayo de 2015 se procedió a la firma del contrato de servicio citado.

Para definir las obras a realizar, la empresa Eptisa, Servicios de Ingeniería S.L. adjudicataria del contrato antes mencionado, desarrolla el presente proyecto teniendo en cuenta las prescripciones establecidas en el documento de planificación y las indicaciones dadas por el Director del Proyecto y la dirección de la Axencia Galega de Infraestruturas.

A continuación se adjunta copia de la aprobación del documento 'Estrategia en materia de movilidad alternativa en la comarca de Vigo'.



XUNTA DE GALICIA
CONSELLERÍA DE
INFRAESTRUTURAS E VIVENDA

axencia galega
de infraestruturas

axi



UNIÓN EUROPEA

Proyecto de Construcción: Itinerario peatonal y ciclista en la carretera PO-411, PK 4+260-6+250
Anejo N°1: Antecedentes
PO/16/105.06

**APROBACIÓN DEL DOCUMENTO 'ESTRATEGIA EN MATERIA DE
MOVILIDAD ALTERNATIVA DE LA COMARCA DE VIGO'**

RESOLUCION DE APROBACIÓN DA AXENCIA GALEGA DE INFRAESTRUTURAS

Documento: "Fomento da Mobilidade Sostible. Sendas peonís e/ou ciclistas na comarca de Vigo"
Clave: PO/14/064.06
Redactor: EPTISA, SERVICIOS DE INGENIERÍA, S.A.
Director: Daniel Romay Díaz

ANTECEDENTES

Con data do 2/01/2015 publicouse no Diario Oficial de Galicia o anuncio polo que se licita o contrato que se referencia na cabeceira.

Logo dos trámites pertinentes recollidos no texto refundido da Lei de contratos do sector público, aprobado polo Real decreto legislativo 3/2011, do 14 de novembro, (en adiante TRLCSP), adjudicouse o 21/04/2015 o contrato á empresa que se referencia e se asinou o 12/05/2015 por un importe de 74.726,96 € (21% IVE incluído).

Na redacción do documento tívéronse en conta o contido da "Estratexia en materia de mobilidade alternativa de Galicia", así como o "Plan Director de Mobilidade Alternativa de Galicia".

CONSIDERACIÓNS LEGAIS E TÉCNICAS

Os traballos iniciáronse o 13/05/2015 e foron rematados no mes de febreiro do 2016, cumprindo coas prescricións definidas dende a Dirección da Axencia Galega de Infraestruturas, a Área de Planificación e Programación e o director do estudo; e tendo en conta a posta en marcha do Programa Operativo FEDER 14-20, dentro do cal se define como un dos seus obxectivos temáticos específicos "Favorecer a transición a unha economía baixa en carbono en todos os sectores" (obxectivo temático 04):

Obxectivo temático: 04 - Favorecer a transición a unha economía baixa en carbono en todos os sectores.

Prioridade de inversión: 04.05 - Fomento de estratexias de redución do carbono para todo tipo de territorio, especialmente as zonas urbanas, incluído o fomento da mobilidade urbana multimodal sostible e as medidas de adaptación con efecto de mitigación.

Obxectivo específico: 04.05.01 - Fomento da mobilidade urbana sostible: transporte urbano limpo, transporte colectivo, conexión urbana-rural, melloras da rede viaria, transporte ciclista, peonil, mobilidade eléctrica e desenvolvemento de sistemas de subministro de enerxías limpas.

Líña de Actuación: 16 - Medidas de apoio ao desenvolvemento da mobilidade urbana e interurbana sostible: sendas peonís e ciclistas.

Actividade: 35 - Desenvolvemento dun plan de mobilidade urbana e interurbana sostible: sendas peonís.

Logo de ver todo o que antecede, a Área de Planificación e Programación PROPÓN:

- 1 Que se aprobe o documento "Fomento da Mobilidade Sostible. Sendas peonís e/ou ciclistas na comarca de Vigo", coa finalidade de que serva como documento de planificación para o desenvolvemento das actuacións en materia de mobilidade alternativa na referida comarca.
- 2 Que se redacten os proxectos construtivos nos que se contemplan as solucións técnicas e construtivas para o desenvolvemento das actuacións de sendas peonís e ciclistas seleccionadas a partir do análise multicriterio recollido no dito documento.
- 3 Que estes traballos se executen de conformidade coas prescricións recollidas no contrato e nos pregos.

Santiago de Compostela, 7 de marzo de 2016


Xefe da Área de Planificación e Programación
Carlos Laffier Gullón

APROBADO,


O director da Axencia Galega de Infraestruturas
Francisco Menéndez Iglesias

PROYECTO DE CONSTRUCCIÓN PO/16/105.06

ITINERARIO PEATONAL Y CICLISTA EN LA CARRETERA PO-411, PK 4+260-6+250

ANEJO Nº 6: PLANEAMIENTO URBANÍSTICO

1. PLANEAMIENTO URBANÍSTICO..... 3

APENDICE I. NORMAS SUBSIDIARIAS DE PLANEAMIENTO DE SALCEDA DE CASELAS.

1. PLANEAMIENTO URBANÍSTICO

El presente Proyecto de Construcción afecta a terrenos pertenecientes únicamente al término municipal pontevedrés de Salceda de Caselas.

A continuación se recoge la información urbanística correspondiente al instrumento de planeamiento general vigente en el mencionado ayuntamiento y el análisis de cómo las actuaciones recogidas en este proyecto pueden afectar al plan que se encuentra vigente.

▪ AYUNTAMIENTO DE SALCEDA DE CASELAS

El ayuntamiento de Salceda de Caselas se rige en materia urbanística por una figura de planeamiento propia, Normas Subsidiarias de Planeamiento (NSP) con aprobación definitiva de la Administración Autónoma, en sesión celebrada el día 28 de febrero de 1997.

El tramo sobre la PO-411 donde se implantará la senda peatonal y ciclista dentro de los límites municipales de Salceda de Caselas se corresponde con el tramo localizado entre los puntos kilométricos del 4+260 al 6+250.

La clase de suelo objeto de afección, debido a las actuaciones recogidas en el presente proyecto en el término municipal de Salceda de Caselas se clasifica en:

- Suelo No Urbanizable de Núcleo Rural (NRTE)
- Suelo No Urbanizable Protegido_ Protección Forestal, Espacio Natural Protegido (PF)

En el Apéndice I adjunto al presente anejo se presenta el plano de planeamiento del tramo objeto de construcción de la senda peatonal y ciclista, que se ubica dentro del municipio de Salceda de Caselas.

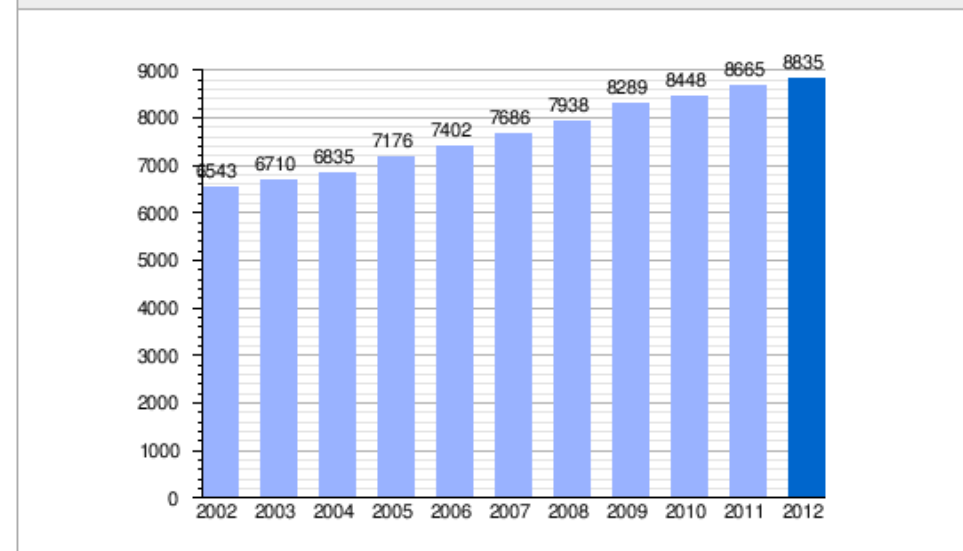
Se tendrá en cuenta el cumplimiento de la clasificación establecida en el planeamiento a la hora de fijar el valor del suelo, así como su situación.

En cuanto a la población de Salceda de Caselas, experimentó un notable crecimiento demográfico durante el final del siglo XX hasta la primera década del XXI, con un aumento del 37,6 por ciento en tan corto periodo de tiempo, alcanzando los 8.914 habitantes en la actualidad según el INE.

Siguiendo esta línea de crecimiento, tan solo en la última década se ha producido un crecimiento continuado del 20 por ciento, dato lógico si tenemos en cuenta que este es el municipio gallego con mayor índice de natalidad.

Este ayuntamiento se sitúa en el sureste de la comarca de Vigo, que se caracteriza por una

Gráfica de evolución demográfica de Salceda de Caselas entre 2002 y 2012



economía diversificada vinculada al sector pesquero, la industria, el comercio, el turismo y los servicios. Históricamente es el motor económico e industrial de Galicia; cabe destacar que la ciudad es el municipio con mayor PIB de la comunidad gallega según el informe Ardán, elaborado anualmente por el Consorcio de la Zona Franca de Vigo.

APÉNDICE I. NORMAS SUBSIDIARIAS DE PLANEAMIENTO DE SALCEDA DE CASELAS



PROYECTO DE CONSTRUCCIÓN PO/16/105.06

ITINERARIO PEATONAL Y CICLISTA EN LA CARRETERA PO-411, PK 4+260-6+250

ANEJO Nº 7: TRÁFICO

	Pág.
1. INTENSIDADES DE TRÁFICO.....	3
2. CATEGORÍAS DE TRÁFICO	4

1. INTENSIDADES DE TRÁFICO

El objeto del presente anejo es el cálculo de las intensidades de circulación, la capacidad de la carretera y sus niveles de servicio. No obstante, teniendo en cuenta que las actuaciones incluidas en el proyecto no afectan a la circulación de vehículos a motor y se localizan fuera de la calzada actual, únicamente se ha evaluado la IMD y el porcentaje de vehículos pesados que presenta el tramo a partir de la *Memoria de tráfico de las carreteras de la Comunidad Autónoma de Galicia* elaborado por la Xunta de Galicia en 2015.

En la vía en la que se desarrolla el presente proyecto no se encuentra ninguna estación de aforo que nos proporcione datos de tráfico de la PO-411, por lo que en el análisis de la IMD se han tenido en cuenta los datos de la estación PO-404(3), por ser esta la más cercana a la carretera previamente mencionada, según las Memorias de Tráfico elaboradas por la Xunta de Galicia en los años del 2008 al 2015.

Se adjunta a continuación una tabla con los datos de la estación de aforo indicada:

estación:	PO-404 (3)
tipo:	COM
red:	PB
nombre:	Tui
tramo:	Guillarei (N-550.) – A Rañada (PO-510)
año datos aforo:	2008-2015

A continuación se presenta la evolución de la IMD y porcentaje de vehículos pesados a partir de los datos recopilados de la Memoria de tráfico de las Carreteras de la Comunidad Autónoma de Galicia 2015 para el período considerado, con objeto de determinar las tasas de crecimiento aplicables a la PO-411, donde se localizan el tramo de actuación.

EVOLUCION DE LA IMD TOTAL

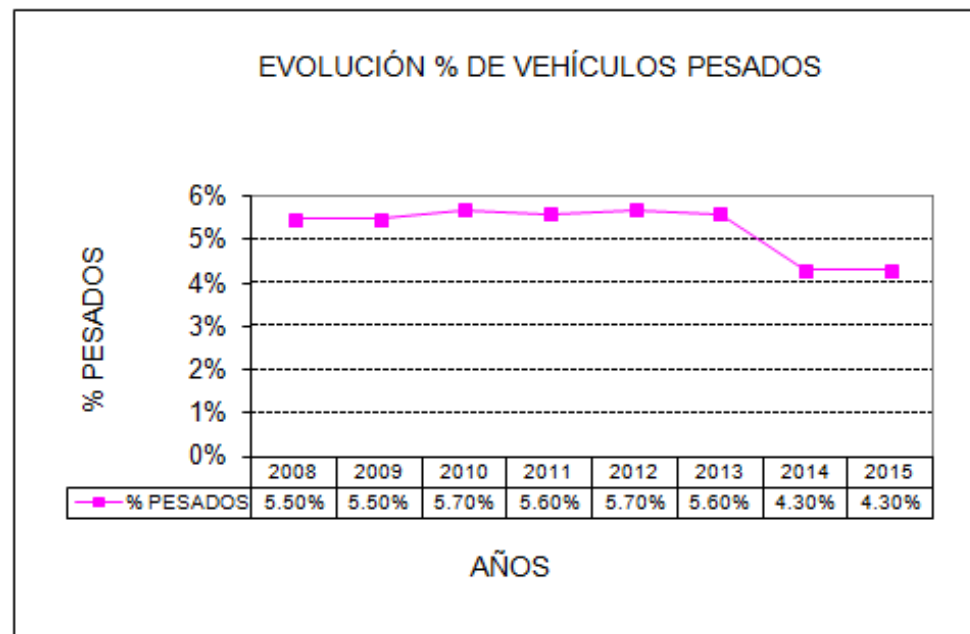
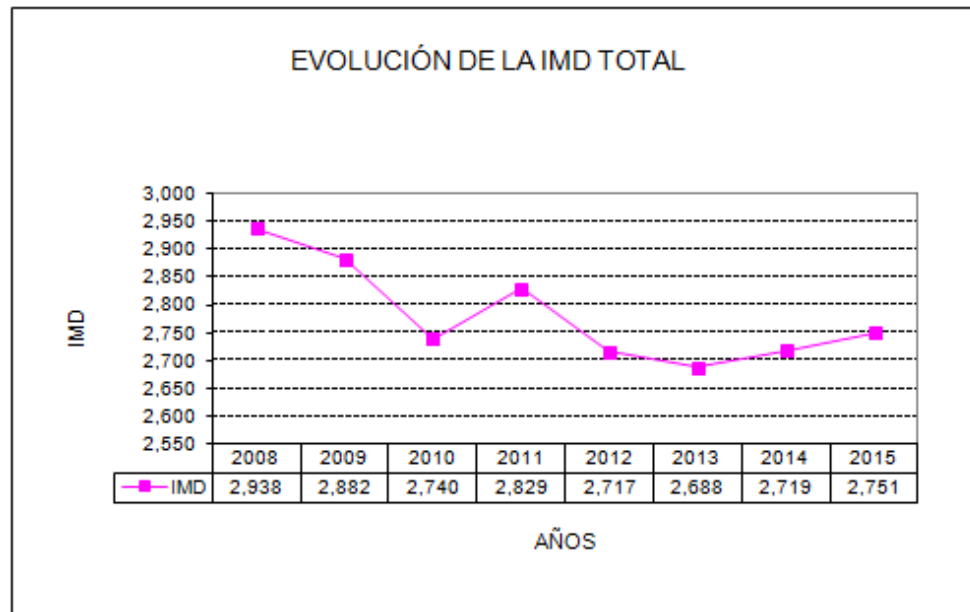
AÑO	IMD	TASA CRECIMIENTO	% PESADOS	VEHÍC. PESADOS	TASA CREC. PESADOS			
2008	2,938		5.50%	162				
2009	2,882	-1.91%	5.50%	159	-1.91%			
2010	2,740	-4.93%	5.70%	156	-1.47%			
2011	2,829	3.25%	5.60%	158	1.44%			
2012	2,717	-3.96%	5.70%	155	-2.24%			
2013	2,688	-1.07%	5.60%	151	-2.80%			
2014	2,719	1.15%	4.30%	117	-22.33%			
2015	2,751	1.18%	4.30%	118	1.18%			
MEDIA IMD		2,783	MEDIA % PESADOS		5.28%	MEDIA PESADOS		147
		CREC. TOTAL IMD	-4.55%			CREC. TOTAL PESADOS	-26.79%	
		MEDIA ANUAL % CREC. IMD	-0.57%			MEDIA ANUAL % CREC. PESADOS	-3.35%	

A partir de la serie histórica de datos de IMD se ha realizado una estimación de la tasa de crecimiento del tráfico, con el fin de llevar a cabo una prognosis del mismo.

La IMD ha permanecido en el período considerado relativamente constante, en el entorno de entre 2.500 y 3.000 vehículos (IMD media se sitúa en 2.783 vehículos), con una tendencia inicial descendente hasta el año 2010, a partir de la cual la tendencia es de leve crecimiento hasta el año 2011. En 2011 se produce un incremento, para reducirse de nuevo en los años 2012 y 2013. Podemos observar que a partir del año 2014 se produce un leve despunte ascendente de la misma.

En cuanto a los vehículos pesados, la evolución presenta un leve descenso continuado a lo largo del período analizado, destacando que para el año 2014 la evolución del tráfico pesado es negativa en un porcentaje de casi el 23% respecto al año anterior, presentándose un crecimiento negativo en adelante, hasta el final del período considerado, levemente negativo. La media del porcentaje de vehículos pesados en estos años es del 3,35%.

En los gráficos que se presentan a continuación, se recoge lo dicho anteriormente, es decir, la evolución tanto de la IMD como del porcentaje de vehículos pesados para el período analizado entre los años 2008 y 2015.



De cualquier forma, las cifras de IMD han sufrido notables oscilaciones a lo largo del período 2008-2015, por lo que los crecimientos interanuales son muy diferentes. En estas condiciones, se ha considerado más adecuado llevar a cabo la prognosis con una tasa de crecimiento estimada del 1%, teniendo en cuenta que los datos globales de IMD son muy similares a las del año 2008.

Se propone por tanto un modelo lineal de crecimiento anual del tráfico del 1% anual hasta el año de puesta en servicio, misma tasa de crecimiento a emplear para el año de proyecto, partiendo de la

IMD del año 2015 obtenida de la estación de la que se tienen datos para ese año [estación de Tui, PO-404 (3)].

Por tanto, con un crecimiento estimado del 1% y previendo como año de puesta en servicio de la carretera proyectada el 2017, las previsiones para entonces son las siguientes:

$$IMD_{2017} = 2.751 \times 1,01^3 = \underline{2.834}$$

Con respecto al porcentaje de vehículos pesados, a pesar de que la tasa de crecimiento ha sido negativa en el período analizado, debe considerarse que entre los años 2013 y 2015 el porcentaje se ha mantenido prácticamente invariable, por lo que se ha considerado que para el año de puesta en servicio éste se mantendrá en el **4,3%**. Por tanto, la intensidad de pesados en el carril de proyecto, suponiendo que por él circulan la mitad de los vehículos y con porcentaje de tráfico pesado del 4,3%, será:

$$IMD_p_{2017} = 2.751 \times 0,043 / 2 = \underline{61}$$

2. CATEGORÍAS DE TRÁFICO

De acuerdo con la tabla 1 de la Instrucción 6.1-IC, Secciones de Firme, de la Dirección General de Carreteras del Ministerio de Fomento, una categoría de tráfico **T32** corresponde a valores en los que $50 \geq IMD_p > 100$, siendo éste el caso que a considerar.

PROYECTO DE CONSTRUCCIÓN PO/16/105.06

ITINERARIO PEATONAL Y CICLISTA EN LA CARRETERA PO-411, PK 4+260-6+250

ANEJO Nº 8: TRAZADO

	Pág.
1. INTRODUCCIÓN.....	3
2. DEFINICIÓN ANALÍTICA DE LOS EJES	3
2.1. TRAZADO EN PLANTA Y ALZADO.....	3
2.2. SECCIONES TRANSVERSALES	3
2.3. PERALTES.....	4
3. MOVIMIENTO DE TIERRAS.....	4
4. LISTADOS DE TRAZADO	4

APÉNDICE I. LISTADOS DE TRAZADO

ALINEACIONES Y DATOS DE ENTRADA DE EJES EN PLANTA
PUNTOS FIJOS EN PLANTA
ESTADO DE RASANTES Y PUNTOS DEL EJE EN ALZADO
REPLANTEO DEL EJE EN PLANTA

1. INTRODUCCIÓN

El trazado del itinerario peatonal proyectado en la PO-411 coincide tanto en planta como en alzado con la carretera actual. De cara a facilitar el replanteo de la carretera para la ejecución de las obras, se ha procedido a mecanizar tres ejes que conforman todos los tramos asociados al proyecto, esto es, el primer tramo entre el PK 4+260 hasta el PK 5+985 DE LA PO-411, el segundo en el acceso al IES Pedras Rubias y el tercero entre el PK 5+970 y el PK 6+250 DE LA PO-411.

Los datos correspondientes a estos ejes se han incluido en el Apéndice I adjunto al presente anejo.

La herramienta informática utilizada para llevar a cabo el mecanizado de los distintos ejes indicados anteriormente ha sido el programa ISTRAM v.12.13.01.05.

2. DEFINICIÓN ANALÍTICA DE LOS EJES

En el Apéndice I que figura adjunto al presente anejo se han incluido los listados de los ejes que definen los tramos que se han mecanizado. Los listados se organizan de la manera que se indica a continuación:

2.1. **TRAZADO EN PLANTA Y ALZADO**

Trazado en planta:

Se han incluido los siguientes listados:

- Listado de las alineaciones: En él figuran las coordenadas de los vértices de las alineaciones, sus longitudes y azimuts, y los puntos de tangencia con sus coordenadas y puntos kilométricos. Además en los elementos curvos se indican las coordenadas del centro y el radio o parámetro.
- Datos de entrada: Se incluyen los datos que se han introducido en el programa de trazado ISTRAM para la definición de los ejes proyectados.

Trazado en alzado:

Se ha incluido el siguiente listado:

- Estado de rasantes: Incluye la relación de vértices de las alineaciones del alzado, su punto kilométrico, cota, parámetro y longitud, así como los puntos de entrada y salida del acuerdo.

Puntos en alzado:

Figuran a continuación el siguiente listado de puntos:

- Puntos del eje en alzado (cada veinte metros): Aparecen los puntos de los distintos ejes cada 20 metros. Se han incluido sus coordenadas, azimuts y puntos de tangencia. Además figuran datos referentes al alzado, como la cota y la pendiente de cada punto, así como los vértices y puntos de tangencia de los acuerdos verticales.

2.2. **SECCIONES TRANSVERSALES**

Se han proyectado 3 secciones tipo para el presente proyecto:

- Sección tipo ST-1: sección estricta, con una senda peatonal/ciclista de anchura variable entre 1,80 y 2,30 metros. La separación entre la calzada rodada y la senda se realiza a través de

un bordillo, de 22 cm de anchura. En la plataforma existente se mantiene siempre un arcén de anchura mínima 50 cm.

- Sección tipo ST-2: sección con separador verde, constituida por un bordillo de 22 cm de anchura, una zona verde de 50 cm de anchura, un bordillo con las mismas características que el anterior, y una senda peatonal/ciclista de 1,80 metros de anchura. En la plataforma existente se mantiene siempre un arcén de anchura mínima 50 cm.
- Sección tipo ST-3: sección con separador verde y cuneta de seguridad, con una senda peatonal/ciclista de anchura variable entre 1,80 y 2,30 metros, un bordillo de 22 cm, una zona verde de 50 cm de anchura y una cuneta de seguridad de 1,20 metros de ancho, con una pendiente 1V:8H. En la plataforma existente se mantiene siempre un arcén de anchura mínima 50 cm.

2.3. PERALTES

Todos los peraltes de las actuaciones proyectadas se han diseñado con el 2% hacia la calzada actual.

3. MOVIMIENTO DE TIERRAS

Para determinar el movimiento de tierras asociado a las obras, así como los firmes, se han empleado los datos aportados por el programa ISTRAM v.12.13.01.05, el cual genera listados para los tres ejes, así como los datos extraídos del documento nº 2 de Planos del presente proyecto, en donde se incluye colección de planos de planta y de perfiles transversales de los tramos de actuación, a partir de los cuales se obtienen las mediciones de explanación del presente proyecto.

4. LISTADOS DE TRAZADO

Se incluyen en el Apéndice I, al final del presente anejo, los listados de alineaciones en planta y datos de entrada, así como los listados de rasantes y puntos del eje en alzado.



XUNTA DE GALICIA
CONSELLERÍA DE
INFRAESTRUTURAS E VIVENDA

axencia galega
de infraestruturas **axi**



UNIÓN EUROPEA

Proyecto de Construcción: Itinerario peatonal y ciclista en la carretera PO-411, PK 4+260-6+250
Anejo nº8: Trazado
PO/16/105.06

APÉNDICE I. LISTADOS DE TRAZADO



XUNTA DE GALICIA
CONSELLERÍA DE
INFRAESTRUTURAS E VIVENDA



UNIÓN EUROPEA

Proyecto de Construcción: Itinerario peatonal y ciclista en la carretera PO-411, PK 4+260-6+250
Anejo nº8: Trazado
PO/16/105.06

ALINEACIONES Y DATOS DE ENTRADA DE EJES EN PLANTA



Istram 12.13.01.05 20/02/17 12:29:17 107
 PROYECTO : SENDAS PEATONALES EN PO-411
 EJE: 1: EJE 1. Senda Ctra. a Soutelo.

pagina 0

=====
 * * * LISTADO DE LAS ALINEACIONES * * *
 =====

DATO TIPO	LONGITUD	P.K.	X TANGENCIA	Y TANGENCIA	RADIO	PARAMETRO	AZIMUT	Cos/Xc/Xinf	Sen/Yc/Yinf
1 CIRC.	12.261	1000.000	534676.916	4659578.461	65.000		304.0860	534681.085	4659643.327
2 CIRC.	46.220	1012.261	534664.827	4659580.393	200.000		316.0942	534714.851	4659774.036
3 CIRC.	18.860	1058.480	534621.803	4659596.999	30.000		330.8064	534635.760	4659623.555
CLOT.	20.526	1077.340	534608.855	4659610.284		30.000	370.8286	534605.170	4659639.722
4 CIRC.	28.015	1097.867	534604.932	4659630.253	95.000		399.4853	534699.929	4659631.021
5 RECTA	7.083	1125.882	534608.809	4659657.896			18.2589	0.2828948	0.9591509
		1132.964	534610.813	4659664.689			18.2589		

Istram 12.13.01.05 20/02/17 12:29:17 107
 PROYECTO : SENDAS PEATONALES EN PO-411
 EJE: 1: EJE 1. Senda Ctra. a Soutelo.

pagina 1

 DATOS DE ENTRADA

Num Eje	P.K. inicial	N.Palabras	Titulo del Eje
1	1000.0000	6	EJE 1. Senda Ctra. a Soutelo.

Tipo	X (L ant)	Y (dL ant)	R	K1	K2	A	L	D	Az	Etiq	Clave
FIJA-2P+R	534676.915710	4659578.461065	65.000000	0.000000	0.000000	0.000000	0.000000	0.000000	0.000000	0	0
	534659.583007	4659581.986576									
FLOTANTE	0.000000	0.000000	200.000000	0.000000	0.000000	0.000000	0.000000	0.000000	0.000000	0	8
FIJA-2P+R	534623.844000	4659596.023000	30.000000	0.000000	0.000000	0.000000	0.000000	0.000000	0.000000	0	0
	534607.297724	4659614.074659									
GIRATORIA	534606.736000	4659649.463000	95.000000	30.000000	0.000000	30.000000	0.000000	0.000000	0.000000	0	8
GIRATORIA	534610.813000	4659664.689000	0.000000	0.000000	0.000000	0.000000	0.000000	0.000000	0.000000	0	8

Istram 12.13.01.05 20/02/17 12:29:17 107
 PROYECTO : SENDAS PEATONALES EN PO-411
 EJE: 2: EJE 2. Senda Margen Izquierda Tronco PO-411

pagina 0

=====
 * * * LISTADO DE LAS ALINEACIONES * * *
 =====

DATO	TIPO	LONGITUD	P.K.	X TANGENCIA	Y TANGENCIA	RADIO	PARAMETRO	AZIMUT	Cos/Xc/Xinf	Sen/Yc/Yinf
1	RECTA	2.185	2000.000	534676.917	4659578.471			104.0860	0.9979410	-0.0641387
2	CIRC.	3.982	2002.185	534679.097	4659578.331	-7.000		104.0860	534679.546	4659585.316
	CLOT.	4.340	2006.167	534682.931	4659579.189		6.000	67.8709	534686.672	4659582.673
3	CIRC.	6.124	2010.507	534686.154	4659582.060	-44.849		45.0546	534652.075	4659611.216
4	CIRC.	20.168	2016.631	534689.806	4659586.970	-275.000		36.3611	534458.455	4659735.637
5	RECTA	95.676	2036.799	534700.077	4659604.321			30.3412	0.4587587	0.8885609
6	RECTA	98.968	2132.475	534743.969	4659689.335	a= 0°17'19"		30.6619	0.4632302	0.8862380
7	CIRC.	21.327	2231.442	534789.814	4659777.044	120.000		30.6619	534896.163	4659721.456
	CLOT.	35.208	2252.769	534801.316	4659794.969		65.000	41.9762	534825.477	4659820.534
8	RECTA	88.297	2287.978	534825.477	4659820.534			51.3155	0.7215661	0.6923456
9	RECTA	89.994	2376.275	534889.189	4659881.666	a= 0°02'39"		51.2661	0.7210291	0.6929048
10	RECTA	148.275	2466.268	534954.077	4659944.023	a= 0°07'13"		51.1322	0.7195696	0.6944203
11	RECTA	132.579	2614.543	535060.771	4660046.988	a= 0°14'52"		51.4075	0.7225662	0.6913018
12	RECTA	53.672	2747.122	535156.568	4660138.640	a= 0°09'11"		51.2372	0.7207142	0.6932323
13	RECTA	232.164	2800.794	535195.250	4660175.847	a= 0°07'57"		51.0898	0.7191067	0.6948997
14	RECTA	66.324	3032.958	535362.201	4660337.178	a= 0°00'09"		51.0867	0.7190733	0.6949343
15	CIRC.	71.436	3099.282	535409.893	4660383.269	2500.000		50.8180	537154.801	4658592.935
16	RECTA	42.379	3170.718	535461.756	4660432.391			50.6310	0.7140802	0.7000639
17	RECTA	57.305	3213.097	535492.018	4660462.059	a= 0°28'45"		51.1635	0.7199117	0.6940656
	CLOT.	30.990	3270.402	535533.272	4660501.832		60.982	51.1635	535533.272	4660501.832
18	CIRC.	2.443	3301.392	535554.620	4660524.264	-120.000		42.9433	535460.902	4660599.210
	CLOT.	43.472	3303.835	535556.127	4660526.188		72.226	41.6473	535578.199	4660563.565
19	RECTA	41.387	3347.306	535578.199	4660563.565			30.1161	0.4556142	0.8901773
20	CIRC.	35.321	3388.693	535597.055	4660600.407	140.000		30.1161	535721.680	4660536.621
21	CIRC.	2.106	3424.014	535616.923	4660629.497	205.000		46.1773	535770.318	4660493.500
	CLOT.	46.956	3426.119	535618.328	4660631.065		98.112	46.8312	535652.382	4660663.355
22	RECTA	80.080	3473.076	535652.382	4660663.355			54.1223	0.7513797	0.6598701
	CLOT.	42.667	3553.156	535712.552	4660716.198		80.000	54.1223	535712.552	4660716.198
23	CIRC.	10.693	3595.822	535745.879	4660742.778	150.000		63.1764	535827.885	4660617.179
24	RECTA	52.176	3606.515	535755.033	4660748.299			67.7145	0.8741378	0.4856781
25	RECTA	71.735	3658.691	535800.643	4660773.640	a= 1°01'14"		66.5804	0.8653474	0.5011726
			3730.426	535862.718	4660809.592			66.5804		



Istram 12.13.01.05 20/02/17 12:29:17 107
 PROYECTO : SENDAS PEATONALES EN PO-411
 EJE: 2: EJE 2. Senda Margen Izquierda Tronco PO-411

pagina 1

DATOS DE ENTRADA

Num Eje	P.K. inicial	N.Palabras	Titulo del Eje												
2	2000.0000	7	EJE 2. Senda Margen Izquierda Tronco PO-411	Tipo	X (L ant)	Y (dL ant)	R	K1	K2	A	L	D	Az	Etiq	Clave
				FIJA-P+AZ	534676.916871	4659578.470992	0.000000	0.000000	0.000000	0.000000	0.000000	0.000000	104.086000	0	5
				FLOTANTE	0.000000	0.000000	-7.000000	0.000000	0.000000	0.000000	0.000000	0.000000	0.000000	0	8
				FIJA-3P	534686.248717	4659582.170646	-45.821760	6.000000	0.000000	6.000000	0.000000	0.000000	0.000000	0	6
					534688.473107	4659585.011875									
					534690.936321	4659588.826727									
				GIRATORIA	534700.077162	4659604.321309	-275.000000	0.000000	0.000000	0.000000	0.000000	0.000000	0.000000	0	8
				FIJA-2P+R	534700.077162	4659604.321309	0.000000	175.000000	0.000000	175.000000	0.000000	0.000000	0.000000	0	0
					534743.969175	4659689.334905									
				FIJA-2P+R	534743.969175	4659689.334905	0.000000	0.000000	0.000000	0.000000	0.000000	0.000000	0.000000	0	0
					534786.494406	4659770.692895									
				FLOTANTE	0.000000	0.000000	120.000000	0.000000	0.000000	0.000000	0.000000	0.000000	0.000000	0	8
				FIJA-2P+R	534826.509322	4659821.524594	0.000000	65.000000	0.000000	65.000000	0.000000	0.000000	0.000000	0	0
					534889.189000	4659881.666000									
				FIJA-2P+R	534889.189000	4659881.666000	0.000000	0.000000	0.000000	0.000000	0.000000	0.000000	0.000000	0	0
					534954.077000	4659944.023000									
				FIJA-2P+R	534954.077000	4659944.023000	0.000000	0.000000	0.000000	0.000000	0.000000	0.000000	0.000000	0	8
					535060.771000	4660046.988000									
				FIJA-2P+R	535060.771000	4660046.988000	0.000000	0.000000	0.000000	0.000000	0.000000	0.000000	0.000000	0	0
					535156.568000	4660138.640000									
				FIJA-2P+R	535156.568000	4660138.640000	0.000000	0.000000	0.000000	0.000000	0.000000	0.000000	0.000000	0	0
					535195.250000	4660175.847000									
				FIJA-2P+R	535195.250000	4660175.847000	0.000000	0.000000	0.000000	0.000000	0.000000	0.000000	0.000000	0	8
					535362.201000	4660337.178000									
				FIJA-2P+R	535362.201000	4660337.178000	0.000000	0.000000	0.000000	0.000000	0.000000	0.000000	0.000000	0	0
					535409.893000	4660383.269000									
				FIJA-2P+R	535409.893000	4660383.269000	2500.000000	150.000000	0.000000	150.000000	0.000000	0.000000	0.000000	0	0
					535461.756000	4660432.391000									
				FIJA-2P+R	535461.756000	4660432.391000	0.000000	150.000000	0.000000	150.000000	0.000000	0.000000	0.000000	0	0
					535492.018000	4660462.059000									
				FIJA-2P+R	535492.018000	4660462.059000	0.000000	0.000000	0.000000	0.000000	0.000000	0.000000	0.000000	0	0
					535520.206000	4660489.235000									
				FIJA-2P+R	535520.206000	4660489.235000	-120.000000	0.000000	60.000000	60.000000	0.000000	0.000000	0.000000	0	0
					535552.571946	4660521.772298									
				FIJA-2P+R	535552.571946	4660521.772298	0.000000	65.000000	0.000000	65.000000	0.000000	0.000000	0.000000	0	0
					535557.050053	4660527.407987									
				FIJA-2P+R	535557.050053	4660527.407987	0.000000	65.000000	0.000000	65.000000	0.000000	0.000000	0.000000	0	0
					535580.112000	4660567.303000									
				FIJA-2P+R	535580.112000	4660567.303000	0.000000	65.000000	0.000000	65.000000	0.000000	0.000000	0.000000	0	0
					535593.734478	4660593.918548									
				FLOTANTE	0.000000	0.000000	140.000000	0.000000	0.000000	0.000000	0.000000	0.000000	0.000000	0	8
				FIJA-2P+R	535617.630744	4660630.290935	205.000000	0.000000	0.000000	0.000000	0.000000	0.000000	0.000000	0	0
					535623.280000	4660636.346000									
				FIJA-2P+R	535623.280000	4660636.346000	0.000000	140.000000	0.000000	140.000000	0.000000	0.000000	0.000000	0	0
					535694.942000	4660700.732000									
				FIJA-2P+R	535694.942000	4660700.732000	0.000000	140.000000	0.000000	140.000000	0.000000	0.000000	0.000000	0	0
					535705.452000	4660709.962000									
				FLOTANTE	0.000000	0.000000	150.000000	80.000000	0.000000	80.000000	0.000000	0.000000	0.000000	0	8
				FIJA-2P+R	535773.191000	4660758.388000	0.000000	0.000000	0.000000	0.000000	0.000000	0.000000	0.000000	0	0
					535787.982000	4660766.606000									
				FIJA-2P+R	535787.982000	4660766.606000	0.000000	0.000000	0.000000	0.000000	0.000000	0.000000	0.000000	0	8
					535810.218000	4660779.186000									
				FIJA-2P+R	535810.218000	4660779.186000	0.000000	0.000000	0.000000	0.000000	0.000000	0.000000	0.000000	0	8
					535862.718059	4660809.591813									

Istram 12.13.01.05 20/02/17 12:29:17 107
 PROYECTO : SENDAS PEATONALES EN PO-411
 EJE: 3: EJE 3. Senda Margen Derecha Tronco PO-411

pagina 0

 * * * LISTADO DE LAS ALINEACIONES * * *

DATO	TIPO	LONGITUD	P.K.	X TANGENCIA	Y TANGENCIA	RADIO	PARAMETRO	AZIMUT	Cos/Xc/Xinf	Sen/Yc/Yinf
1	RECTA	36.318	3000.000	535850.354	4660794.915			66.8069	0.8671246	0.4980913
	CLOT.	21.332	3036.318	535881.846	4660813.004		69.899	66.8069	535881.846	4660813.004
2	CIRC.	7.973	3057.649	535900.504	4660823.340	229.041		69.7715	536005.219	4660619.638
3	CIRC.	12.971	3065.623	535907.658	4660826.861	100.000		71.9877	535950.253	4660736.387
	CLOT.	25.000	3078.594	535919.718	4660831.611		50.000	80.2453	535944.060	4660837.233
4	RECTA	15.336	3103.594	535944.060	4660837.233			88.2031	0.9828800	0.1842468
5	CIRC.	74.604	3118.930	535959.134	4660840.058	-4617.453		89.6077	535208.715	4665396.125
	CLOT.	26.626	3193.534	536032.645	4660852.777		350.634	88.5791	536058.834	4660857.578
6	RECTA	60.790	3220.160	536058.834	4660857.578			88.3956	0.9834326	0.1812742
			3280.950	536118.617	4660868.598			88.3956		

Istram 12.13.01.05 20/02/17 12:29:17 107
 PROYECTO : SENDAS PEATONALES EN PO-411
 EJE: 3: EJE 3. Senda Margen Derecha Tronco PO-411

pagina 1

DATOS DE ENTRADA

Num Eje P.K. inicial N.Palabras Titulo del Eje

3 3000.0000 7 EJE 3. Senda Margen Derecha Tronco PO-411

Tipo	X (L ant)	Y (dL ant)	R	K1	K2	A	L	D	Az	Etiq	Clave
FIJA-2P+R	535850.354063	4660794.914900	0.000000	0.000000	0.000000	0.000000	0.000000	0.000000	0.000000	0	0
	535882.378000	4660813.310000									
FIJA-3P	535891.315000	4660818.348000	229.041092	0.000000	0.000000	0.000000	0.000000	0.000000	0.000000	0	6
	535902.602000	4660824.405000									
	535910.221000	4660828.049000									
FLOTANTE	0.000000	0.000000	100.000000	0.000000	0.000000	0.000000	0.000000	0.000000	0.000000	0	8
FIJA-2P+R	535938.786000	4660836.244000	0.000000	25.000000	0.000000	25.000000	0.000000	0.000000	0.000000	0	0
	535959.133833	4660840.058324									
FIJA-3P	535959.133833	4660840.058324	-4649.245256	0.000000	0.000000	0.000000	0.000000	0.000000	0.000000	0	6
	536007.407542	4660848.272515									
	536038.815355	4660853.900279									
FIJA-2P+R	536044.792749	4660854.990117	0.000000	70.000000	0.000000	70.000000	0.000000	0.000000	0.000000	0	0
	536118.617000	4660868.598000									



XUNTA DE GALICIA
CONSELLERÍA DE
INFRAESTRUTURAS E VIVENDA



UNIÓN EUROPEA

Proyecto de Construcción: Itinerario peatonal y ciclista en la carretera PO-411, PK 4+260-6+250
Anejo nº8: Trazado
PO/16/105.06

PUNTOS FIJOS DEL EJE EN PLANTA

TIPO	P.K.	X	Y	RADIO	COTA	AZIMUT	DIST.	EJE	Pend (%)	PERAL_I										
PERAL_D	Z PROJ.	ZT (eje)	Z TERR.																	
RECTA Tg. Entrada	2820.000	535208.827	4660188.967	0.000	96.491	51.089750	0.000	-5.376	0.31											
RECTA Tg. Entrada	2840.000	535223.209	4660202.865	0.000	95.373	51.089750	0.000	-5.591	-2.52											
RECTA Tg. Entrada	2860.000	535237.591	4660216.763	0.000	94.261	51.089750	0.000	-5.558	-2.52											
RECTA Tg. Entrada	2880.000	535251.973	4660230.661	0.000	93.194	51.089750	0.000	-5.336	-5.35											
RECTA Tg. Entrada	2900.000	535266.355	4660244.559	0.000	92.219	51.089750	0.000	-4.874	-2.69											
RECTA Rampa	3347.632	535578.199	4660563.565	0.000	83.541	30.116066	0.000	2.707	-3.64											
RECTA Tg. Entrada	3360.000	535583.834	4660574.575	0.000	83.876	30.116066	0.000	2.707	-2.72											
RECTA Tg. Entrada	3380.000	535592.946	4660592.378	0.000	84.364	30.116066	0.000	2.803	0.36											
CIRC. Rampa	3389.019	535597.055	4660600.407	140.000	84.659	30.116066	0.000	3.271	0.60											
CIRC. Tg. Entrada	3400.000	535602.436	4660609.976	140.000	85.018	35.109345	0.000	3.268	2.75											
CIRC. Tg. Entrada	3420.000	535614.095	4660626.205	140.000	85.471	44.203913	0.000	0.899	1.78											
CIRC. Pendiente	3424.340	535616.923	4660629.497	205.000	85.411	46.177328	0.000	-1.391	1.68											
CLOT. Pendiente	3426.445	535618.328	4660631.065	205.000	85.382	46.831215	0.000	-1.391	1.66											
CLOT. Tg. Entrada	3440.000	535627.719	4660640.837	288.191	85.164	50.433010	0.000	-1.681	-1.91											
CLOT. Tg. Entrada	3460.000	535642.340	4660654.481	718.273	84.835	53.528354	0.000	-1.374	-5.96											
RECTA Pendiente	3473.402	535652.382	4660663.355	0.000	84.613	54.122260	0.000	-1.650	-6.12											
RECTA Tg. Entrada	3480.000	535657.340	4660667.709	0.000	84.504	54.122260	0.000	-1.650	-6.13											
RECTA Tg. Entrada	3500.000	535672.367	4660680.907	0.000	84.152	54.122260	0.000	-1.761	4.20											
RECTA Tg. Entrada	3520.000	535687.395	4660694.104	0.000	83.775	54.122260	0.000	-1.885	3.15											
RECTA Tg. Entrada	3540.000	535702.423	4660707.301	0.000	83.255	54.122260	0.000	-2.601	1.88											
CLOT. Pendiente	3553.482	535712.552	4660716.198	1000000.000	82.985	54.122260	0.000	-1.999	1.02											
CLOT. Tg. Entrada	3560.000	535717.455	4660720.493	981.855	82.855	54.333578	0.000	-1.999	0.61											
CLOT. Tg. Entrada	3580.000	535732.792	4660733.326	241.343	82.557	57.619784	0.000	-1.627	-3.02											
CIRC. Pendiente	3596.148	535745.879	4660742.778	150.000	82.188	63.176408	0.000	-2.885	0.56											
CIRC. Tg. Entrada	3600.000	535749.131	4660744.842	150.000	82.077	64.811082	0.000	-2.885	-0.46											
RECTA Pendiente	3606.841	535755.033	4660748.299	0.000	81.800	67.714549	0.000	-4.050	-0.26											
RECTA Tg. Entrada	3620.000	535766.536	4660754.690	0.000	81.267	67.714549	0.000	-4.050	0.36											
RECTA Tg. Entrada	3640.000	535784.019	4660764.404	0.000	80.495	67.714549	0.000	-3.862	0.18											
RECTA Pendiente	3659.017	535800.643	4660773.640	0.000	79.842	66.580436	0.000	-3.429	-3.15											
RECTA Tg. Entrada	3660.000	535801.493	4660774.133	0.000	79.809	66.580436	0.000	-3.429	-3.33											
RECTA Tg. Entrada	3680.000	535818.800	4660784.156	0.000	79.232	66.580436	0.000	-2.885	-3.00											
RECTA Pendiente	3700.000	535836.107	4660794.180	0.000	78.562	66.580436	0.000	-3.349	-2.61											
RECTA Tg. Entrada	3720.000	535853.414	4660804.203	0.000	77.892	66.580436	0.000	-3.349	-2.21											
RECTA Pendiente	3730.752	535862.718	4660809.592	0.000	77.571	66.580436	0.000	-2.988	-2.00											



Istram 12.13.01.05 16/03/17 18:34:39 107
 pagina 0
 PROYECTO : SENDAS PEATONALES EN PO-411
 EJE : 3: EJE 3. Senda Margen Derecha Tronco PO-411

 * * * PUNTOS DEL EJE EN PLANTA * * *

TIPO	P.K.	X	Y	RADIO	COTA	AZIMUT	DIST. EJE	Pend (%)	PERAL_I
PERAL_D	Z PROJ.	ZT (eje)	Z TERR.						
RECTA Pendiente	3000.000	535850.354	4660794.915	0.000	78.260	66.806889	0.000	-3.761	2.28
2.28	78.260	78.259	78.259						
RECTA Tg. Entrada	3020.000	535867.697	4660804.877	0.000	77.507	66.806889	0.000	-3.761	2.28
2.28	77.507	77.507	77.507						
CLOT. Pendiente	3036.318	535881.846	4660813.004	1000000.000	76.930	66.806889	0.000	-3.541	5.12
5.12	76.930	76.930	76.930						
CLOT. Tg. Entrada	3040.000	535885.040	4660814.837	1326.850	76.799	66.895226	0.000	-3.541	5.76
5.76	76.799	76.799	76.799						
CIRC. Pendiente	3057.649	535900.504	4660823.340	229.041	76.163	69.771471	0.000	-3.604	4.87
4.87	76.163	76.162	76.162						
CIRC. Tg. Entrada	3060.000	535902.600	4660824.404	229.041	76.077	70.424801	0.000	-3.726	4.48
4.48	76.077	76.077	76.077						
CIRC. Pendiente	3065.623	535907.658	4660826.861	100.000	75.933	71.987697	0.000	-2.571	4.91
4.91	75.933	75.933	75.933						
CLOT. Pendiente	3078.594	535919.718	4660831.611	100.000	75.698	80.245340	0.000	-1.414	6.42
6.42	75.698	75.698	75.698						
CLOT. Tg. Entrada	3080.000	535921.060	4660832.031	105.959	75.679	81.115248	0.000	-1.414	6.61
6.61	75.679	75.679	75.679						
CLOT. Tg. Entrada	3100.000	535940.528	4660836.567	695.601	76.056	88.038623	0.000	3.139	1.18
1.18	76.056	76.056	76.056						
RECTA Rampa	3103.594	535944.060	4660837.233	0.000	76.254	88.203087	0.000	5.510	0.97
0.97	76.254	76.254	76.254						
CIRC. Rampa	3118.930	535959.134	4660840.058	-4617.453	77.099	89.607697	0.000	5.510	0.06
0.06	77.099	77.099	77.099						
CIRC. Tg. Entrada	3120.000	535960.189	4660840.232	-4617.453	77.158	89.592950	0.000	5.510	0.00
0.00	77.158	77.158	77.158						
CIRC. Tg. Entrada	3140.000	535979.915	4660843.530	-4617.453	78.236	89.317205	0.000	5.388	1.79
1.79	78.236	78.236	78.236						
CIRC. Tg. Entrada	3160.000	535999.627	4660846.913	-4617.453	79.133	89.041460	0.000	4.423	0.65
0.65	79.133	79.133	79.133						
CIRC. Tg. Entrada	3180.000	536019.324	4660850.381	-4617.453	79.919	88.765715	0.000	3.932	1.11
1.11	79.919	79.919	79.919						
CLOT. Rampa	3193.534	536032.645	4660852.777	-4617.453	79.951	88.579117	0.000	0.235	1.55
1.55	79.951	79.951	79.951						
CLOT. Tg. Entrada	3200.000	536039.006	4660853.935	-6098.386	79.966	88.500794	0.000	0.235	1.76
1.76	79.966	79.966	79.966						
CLOT. Tg. Entrada	3220.000	536058.677	4660857.549	-767544.183	78.679	88.395573	0.000	-6.433	-0.54 -
0.54	78.679	78.679	78.679						
RECTA Pendiente	3220.160	536058.834	4660857.578	0.000	78.668	88.395567	0.000	-7.447	-0.53 -
0.53	78.668	78.668	78.668						
RECTA Tg. Entrada	3240.000	536078.345	4660861.175	0.000	77.190	88.395567	0.000	-7.447	1.02
1.02	77.190	77.190	77.190						
RECTA Tg. Entrada	3260.000	536098.014	4660864.800	0.000	75.784	88.395567	0.000	-7.032	4.84
4.84	75.784	75.784	75.784						
RECTA Tg. Entrada	3280.000	536117.683	4660868.426	0.000	74.554	88.395567	0.000	-6.147	2.13
2.13	74.554	74.554	74.554						
RECTA Pendiente	3280.950	536118.617	4660868.598	0.000	74.500	88.395567	0.000	-5.699	2.00
2.00	74.500	74.500	74.500						

ESTADO DE RASANTES Y PUNTOS DEL EJE EN ALZADO

Istram 12.13.01.05 20/02/17 12:29:17 107
 pagina 0
 PROYECTO : SENDAS PEATONALES EN PO-411
 EJE: 1: EJE 1. Senda Ctra. a Soutelo.

Istram 12.13.01.05 20/02/17 12:29:17 107
 pagina 1
 PROYECTO : SENDAS PEATONALES EN PO-411
 EJE: 1: EJE 1. Senda Ctra. a Soutelo.

 * * * ESTADO DE RASANTES * * *

PENDIENTE (%)	LONGITUD (m.)	PARAMETRO (kv)	VÉRTICE		ENTRADA AL ACUERDO		SALIDA DEL ACUERDO		BISECT. DIF.PEN	
			PK	Z	PK	Z	PK	Z	(m.)	(%)
7.545320	0.000	0.000	1005.000	116.928	1000.000	116.550	1005.000	116.928	0.000	-4.486
3.059240	0.000	0.000	1010.000	117.081	1005.000	116.928	1010.000	117.081	0.000	-0.291
2.768630	0.000	0.000	1020.000	117.358	1010.000	117.081	1020.000	117.358	0.000	-1.967
0.801470	0.000	0.000	1030.000	117.438	1020.000	117.358	1030.000	117.438	0.000	1.076
1.877060	0.000	0.000	1040.000	117.625	1030.000	117.438	1040.000	117.625	0.000	1.408
3.285520	0.000	0.000	1050.000	117.954	1040.000	117.625	1050.000	117.954	0.000	2.833
6.118390	0.000	0.000	1060.000	118.566	1050.000	117.954	1060.000	118.566	0.000	1.585
7.703800	0.000	0.000	1062.000	118.720	1060.000	118.566	1062.000	118.720	0.000	0.843
8.546450	0.000	0.000	1064.000	118.891	1062.000	118.720	1064.000	118.891	0.000	1.021
9.567650	0.000	0.000	1066.000	119.082	1064.000	118.891	1066.000	119.082	0.000	0.310
9.877750	0.000	0.000	1068.000	119.280	1066.000	119.082	1068.000	119.280	0.000	0.834
10.711300	0.000	0.000	1070.000	119.494	1068.000	119.280	1070.000	119.494	0.000	0.011
10.722750	0.000	0.000	1072.000	119.708	1070.000	119.494	1072.000	119.708	0.000	-0.258
10.464850	0.000	0.000	1074.000	119.918	1072.000	119.708	1074.000	119.918	0.000	0.634
11.098850	0.000	0.000	1076.000	120.140	1074.000	119.918	1076.000	120.140	0.000	-0.211
10.888300	0.000	0.000	1078.000	120.357	1076.000	120.140	1078.000	120.357	0.000	1.568
12.456100	0.000	0.000	1080.000	120.607	1078.000	120.357	1080.000	120.607	0.000	-0.548
11.908000	0.000	0.000	1082.000	120.845	1080.000	120.607	1082.000	120.845	0.000	-0.796
11.112200	0.000	0.000	1084.000	121.067	1082.000	120.845	1084.000	121.067	0.000	0.789
11.900700	0.000	0.000	1086.000	121.305	1084.000	121.067	1086.000	121.305	0.000	0.022
11.922450	0.000	0.000	1088.000	121.543	1086.000	121.305	1088.000	121.543	0.000	-0.341
11.581800	0.000	0.000	1090.000	121.775	1088.000	121.543	1090.000	121.775	0.000	-0.075
11.506300	0.000	0.000	1092.000	122.005	1090.000	121.775	1092.000	122.005	0.000	-0.063
11.443300	0.000	0.000	1094.000	122.234	1092.000	122.005	1094.000	122.234	0.000	-0.959
10.484700	0.000	0.000	1096.000	122.444	1094.000	122.234	1096.000	122.444	0.000	1.434
11.919025	0.000	0.000	1100.000	122.920	1096.000	122.444	1100.000	122.920	0.000	-4.161
7.757880	0.000	0.000	1105.000	123.308	1100.000	122.920	1105.000	123.308	0.000	0.296
8.053880	0.000	0.000	1110.000	123.711	1105.000	123.308	1110.000	123.711	0.000	1.199
9.252640	0.000	0.000	1115.000	124.174	1110.000	123.711	1115.000	124.174	0.000	-0.050
9.202880	0.000	0.000	1120.000	124.634	1115.000	124.174	1120.000	124.634	0.000	-0.511
8.691400	0.000	0.000	1125.000	125.068	1120.000	124.634	1125.000	125.068	0.000	-1.048
7.643032	0.000	0.000	1132.499	125.642	1125.000	125.068	1132.499	125.642	0.000	0.198
7.840860					1132.499	125.642	1132.964	125.678		

 * * * PUNTOS DEL EJE EN ALZADO * * *

P.K.	TIPO	COTA	PENDIENTE
1000.000	Rampa	116.550	7.5453 %
1005.000	tg. entrada	116.928	7.5453 %
1005.000	tg. salida	116.928	3.0592 %
1010.000	tg. entrada	117.081	3.0592 %
1010.000	tg. salida	117.081	2.7686 %
1020.000	tg. entrada	117.358	2.7686 %
1020.000	tg. salida	117.358	0.8015 %
1030.000	tg. entrada	117.438	0.8015 %
1030.000	tg. salida	117.438	1.8771 %
1040.000	tg. entrada	117.625	1.8771 %
1040.000	tg. salida	117.625	3.2855 %
1050.000	tg. entrada	117.954	3.2855 %
1050.000	tg. salida	117.954	6.1184 %
1060.000	tg. entrada	118.566	6.1184 %
1060.000	tg. salida	118.566	7.7038 %
1062.000	tg. entrada	118.720	7.7038 %
1062.000	tg. salida	118.720	8.5465 %
1064.000	tg. entrada	118.891	8.5465 %
1064.000	tg. salida	118.891	9.5677 %
1066.000	tg. entrada	119.082	9.5677 %
1066.000	tg. salida	119.082	9.8777 %
1068.000	tg. entrada	119.280	9.8777 %
1068.000	tg. salida	119.280	10.7113 %
1070.000	tg. entrada	119.494	10.7113 %
1070.000	tg. salida	119.494	10.7228 %
1072.000	tg. entrada	119.708	10.7228 %
1072.000	tg. salida	119.708	10.4649 %
1074.000	tg. entrada	119.918	10.4649 %
1074.000	tg. salida	119.918	11.0988 %
1076.000	tg. entrada	120.140	11.0988 %
1076.000	tg. salida	120.140	10.8883 %
1078.000	tg. entrada	120.357	10.8883 %
1078.000	tg. salida	120.357	12.4561 %
1080.000	tg. entrada	120.607	12.4561 %
1080.000	tg. salida	120.607	11.9080 %
1082.000	tg. entrada	120.845	11.9080 %
1082.000	tg. salida	120.845	11.1122 %
1084.000	tg. entrada	121.067	11.1122 %
1084.000	tg. salida	121.067	11.9007 %
1086.000	tg. entrada	121.305	11.9007 %
1086.000	tg. salida	121.305	11.9225 %
1088.000	tg. entrada	121.543	11.9225 %
1088.000	tg. salida	121.543	11.5818 %
1090.000	tg. entrada	121.775	11.5818 %
1090.000	tg. salida	121.775	11.5063 %
1092.000	tg. entrada	122.005	11.5063 %
1092.000	tg. salida	122.005	11.4433 %
1094.000	tg. entrada	122.234	11.4433 %



Istram 12.13.01.05 20/02/17 12:29:17 107
 pagina 2
 PROYECTO : SENDAS PEATONALES EN PO-411
 EJE: 1: EJE 1. Senda Ctra. a Soutelo.

Istram 12.13.01.05 20/02/17 12:29:18 107
 pagina 0
 PROYECTO : SENDAS PEATONALES EN PO-411
 EJE: 2: EJE 2. Senda Margen Izquierda Tronco PO-411

 * * * PUNTOS DEL EJE EN ALZADO * * *

P.K.	TIPO	COTA	PENDIENTE
1094.000	tg. salida	122.234	10.4847 %
1096.000	tg. entrada	122.444	10.4847 %
1096.000	tg. salida	122.444	11.9190 %
1100.000	tg. entrada	122.920	11.9190 %
1100.000	tg. salida	122.920	7.7579 %
1105.000	tg. entrada	123.308	7.7579 %
1105.000	tg. salida	123.308	8.0539 %
1110.000	tg. entrada	123.711	8.0539 %
1110.000	tg. salida	123.711	9.2526 %
1115.000	tg. entrada	124.174	9.2526 %
1115.000	tg. salida	124.174	9.2029 %
1120.000	tg. entrada	124.634	9.2029 %
1120.000	tg. salida	124.634	8.6914 %
1125.000	tg. entrada	125.068	8.6914 %
1125.000	tg. salida	125.068	7.6430 %
1132.499	tg. entrada	125.642	7.6430 %
1132.499	tg. salida	125.642	7.8409 %
1132.964	Rampa	125.678	7.8409 %

 * * * ESTADO DE RASANTES * * *

PENDIENTE	LONGITUD	PARAMETRO	VÉRTICE		ENTRADA AL ACUERDO		SALIDA DEL ACUERDO		BISECT.	DIF.PEN
(%)	(m.)	(kv)	PK	Z	PK	Z	PK	Z	(m.)	(%)
-2.808575	0.000	0.000	2004.000	116.438	2004.000	116.551	2004.000	116.438	0.000	3.489
0.680150	0.000	0.000	2006.000	116.452	2006.000	116.452	2006.000	116.452	0.000	-0.085
0.595100	0.000	0.000	2008.000	116.464	2008.000	116.464	2008.000	116.464	0.000	4.279
4.874050	0.000	0.000	2010.000	116.561	2010.000	116.561	2010.000	116.561	0.000	-0.992
3.882200	0.000	0.000	2012.000	116.639	2012.000	116.639	2012.000	116.639	0.000	-0.221
3.670900	0.000	0.000	2014.000	116.712	2014.000	116.712	2014.000	116.712	0.000	-1.566
2.104550	0.000	0.000	2016.000	116.755	2016.000	116.755	2016.000	116.755	0.000	-0.038
2.066825	0.000	0.000	2020.000	116.837	2020.000	116.837	2020.000	116.837	0.000	0.255
2.321609	0.000	0.000	2031.074	117.094	2031.074	117.094	2031.074	117.094	0.000	-0.563
1.759052	0.000	0.000	2040.000	117.251	2040.000	117.251	2040.000	117.251	0.000	-0.388
1.370883	0.000	0.000	2057.361	117.489	2057.361	117.489	2057.361	117.489	0.000	-0.397
0.973399	0.000	0.000	2060.000	117.515	2060.000	117.515	2060.000	117.515	0.000	-0.068
0.905190	0.000	0.000	2080.000	117.696	2080.000	117.696	2080.000	117.696	0.000	-1.450
-0.545235	0.000	0.000	2100.000	117.587	2100.000	117.587	2100.000	117.587	0.000	-1.004
-1.548880	0.000	0.000	2120.000	117.277	2120.000	117.277	2120.000	117.277	0.000	-0.053
-1.601680	0.000	0.000	2140.000	116.957	2140.000	116.957	2140.000	116.957	0.000	-0.242
-1.843830	0.000	0.000	2160.000	116.588	2160.000	116.588	2160.000	116.588	0.000	-0.343
-2.186435	0.000	0.000	2180.000	116.151	2180.000	116.151	2180.000	116.151	0.000	-0.288
-2.474595	0.000	0.000	2200.000	115.656	2200.000	115.656	2200.000	115.656	0.000	-0.474
-2.948110	0.000	0.000	2220.000	115.066	2220.000	115.066	2220.000	115.066	0.000	0.131
-2.816890	0.000	0.000	2240.000	114.503	2240.000	114.503	2240.000	114.503	0.000	-0.788
-3.604660	0.000	0.000	2250.000	114.142	2250.000	114.142	2250.000	114.142	0.000	-0.891
-4.495160	0.000	0.000	2260.000	113.693	2260.000	113.693	2260.000	113.693	0.000	-0.513
-5.008540	0.000	0.000	2270.000	113.192	2270.000	113.192	2270.000	113.192	0.000	-0.429
-5.437630	0.000	0.000	2280.000	112.648	2280.000	112.648	2280.000	112.648	0.000	0.592
-4.845580	0.000	0.000	2300.000	111.679	2300.000	111.679	2300.000	111.679	0.000	1.181
-3.664475	0.000	0.000	2320.000	110.946	2320.000	110.946	2320.000	110.946	0.000	0.323
-3.341825	0.000	0.000	2340.000	110.278	2340.000	110.278	2340.000	110.278	0.000	-0.856
-4.198065	0.000	0.000	2354.880	109.653	2354.880	109.653	2354.880	109.653	0.000	-0.102
-4.300332	0.000	0.000	2360.000	109.433	2360.000	109.433	2360.000	109.433	0.000	-0.085
-4.384915	0.000	0.000	2380.000	108.556	2380.000	108.556	2380.000	108.556	0.000	-0.417
-4.802020	0.000	0.000	2400.000	107.596	2400.000	107.596	2400.000	107.596	0.000	-0.244
-5.045970	0.000	0.000	2417.061	106.735	2417.061	106.735	2417.061	106.735	0.000	0.657
-4.389452	0.000	0.000	2420.000	106.606	2420.000	106.606	2420.000	106.606	0.000	0.706
-3.683620	0.000	0.000	2440.000	105.869	2440.000	105.869	2440.000	105.869	0.000	-0.511
-4.194870	0.000	0.000	2460.000	105.030	2460.000	105.030	2460.000	105.030	0.000	0.147
-4.047475	0.000	0.000	2474.336	104.450	2474.336	104.450	2474.336	104.450	0.000	0.240
-3.807027	0.000	0.000	2480.000	104.234	2480.000	104.234	2480.000	104.234	0.000	-0.257
-4.064445	0.000	0.000	2500.000	103.421	2500.000	103.421	2500.000	103.421	0.000	-0.234
-4.298135	0.000	0.000	2520.000	102.562	2520.000	102.562	2520.000	102.562	0.000	-0.657
-4.954950	0.000	0.000	2540.000	101.571	2540.000	101.571	2540.000	101.571	0.000	-0.064
-5.018920	0.000	0.000	2560.000	100.567	2560.000	100.567	2560.000	100.567	0.000	0.581
-4.437520	0.000	0.000	2580.000	99.679	2580.000	99.679	2580.000	99.679	0.000	0.870
-3.567430	0.000	0.000	2600.000	98.966	2600.000	98.966	2600.000	98.966	0.000	1.629
-1.938721	0.000	0.000	2611.929	98.735	2611.929	98.735	2611.929	98.735	0.000	2.816
0.877227	0.000	0.000	2620.000	98.805	2620.000	98.805	2620.000	98.805	0.000	2.082



Istram 12.13.01.05 20/02/17 12:29:18 107
 pagina 1
 PROYECTO : SENDAS PEATONALES EN PO-411
 EJE: 2: EJE 2. Senda Margen Izquierda Tronco PO-411

Istram 12.13.01.05 20/02/17 12:29:18 107
 pagina 2
 PROYECTO : SENDAS PEATONALES EN PO-411
 EJE: 2: EJE 2. Senda Margen Izquierda Tronco PO-411

 * * * ESTADO DE RASANTES * * *

 * * * ESTADO DE RASANTES * * *

PENDIENTE	LONGITUD	PARAMETRO	VÉRTICE		ENTRADA AL ACUERDO		SALIDA DEL ACUERDO		BISECT. DIF.PEN	
			PK	Z	PK	Z	PK	Z	(m.)	(%)
2.958795	0.000	0.000	2640.000	99.397	2640.000	99.397	2640.000	99.397	0.000	0.913
3.871800	0.000	0.000	2660.000	100.172	2660.000	100.172	2660.000	100.172	0.000	-0.832
3.040010	0.000	0.000	2680.000	100.780	2680.000	100.780	2680.000	100.780	0.000	-1.500
1.540145	0.000	0.000	2700.000	101.088	2700.000	101.088	2700.000	101.088	0.000	-3.091
-1.551320	0.000	0.000	2720.000	100.777	2720.000	100.777	2720.000	100.777	0.000	-2.057
-3.608400	0.000	0.000	2740.000	100.056	2740.000	100.056	2740.000	100.056	0.000	-0.494
-4.102020	0.000	0.000	2760.000	99.235	2760.000	99.235	2760.000	99.235	0.000	0.044
-4.058000	0.000	0.000	2780.000	98.424	2780.000	98.424	2780.000	98.424	0.000	-0.355
-4.413260	0.000	0.000	2800.000	97.541	2800.000	97.541	2800.000	97.541	0.000	-0.875
-5.288186	0.000	0.000	2808.693	97.081	2808.693	97.081	2808.693	97.081	0.000	-0.088
-5.376130	0.000	0.000	2820.000	96.473	2820.000	96.473	2820.000	96.473	0.000	-0.218
-5.593720	0.000	0.000	2840.000	95.355	2840.000	95.355	2840.000	95.355	0.000	0.036
-5.557595	0.000	0.000	2860.000	94.243	2860.000	94.243	2860.000	94.243	0.000	0.233
-5.324745	0.000	0.000	2880.000	93.178	2880.000	93.178	2880.000	93.178	0.000	0.447
-4.878160	0.000	0.000	2900.000	92.203	2900.000	92.203	2900.000	92.203	0.000	-0.258
-5.135725	0.000	0.000	2920.000	91.175	2920.000	91.175	2920.000	91.175	0.000	-0.379
-5.514830	0.000	0.000	2940.000	90.072	2940.000	90.072	2940.000	90.072	0.000	0.677
-4.837495	0.000	0.000	2960.000	89.105	2960.000	89.105	2960.000	89.105	0.000	0.749
-4.088555	0.000	0.000	2980.000	88.287	2980.000	88.287	2980.000	88.287	0.000	0.115
-3.973120	0.000	0.000	3000.000	87.493	3000.000	87.493	3000.000	87.493	0.000	0.060
-3.913005	0.000	0.000	3020.000	86.710	3020.000	86.710	3020.000	86.710	0.000	-0.000
-3.913057	0.000	0.000	3030.316	86.306	3030.316	86.306	3030.316	86.306	0.000	-0.135
-4.047976	0.000	0.000	3040.000	85.914	3040.000	85.914	3040.000	85.914	0.000	-0.051
-4.098585	0.000	0.000	3060.000	85.095	3060.000	85.095	3060.000	85.095	0.000	0.015
-4.084041	0.000	0.000	3065.232	84.881	3065.232	84.881	3065.232	84.881	0.000	0.545
-3.538820	0.000	0.000	3080.000	84.358	3080.000	84.358	3080.000	84.358	0.000	0.009
-3.529590	0.000	0.000	3100.000	83.652	3100.000	83.652	3100.000	83.652	0.000	0.275
-3.254545	0.000	0.000	3120.000	83.002	3120.000	83.002	3120.000	83.002	0.000	1.001
-2.253345	0.000	0.000	3140.000	82.551	3140.000	82.551	3140.000	82.551	0.000	0.896
-1.357495	0.000	0.000	3160.000	82.279	3160.000	82.279	3160.000	82.279	0.000	1.463
0.105055	0.000	0.000	3180.000	82.300	3180.000	82.300	3180.000	82.300	0.000	-0.859
-0.753975	0.000	0.000	3200.000	82.150	3200.000	82.150	3200.000	82.150	0.000	0.953
0.198785	0.000	0.000	3220.000	82.189	3220.000	82.189	3220.000	82.189	0.000	0.190
0.389215	0.000	0.000	3240.000	82.267	3240.000	82.267	3240.000	82.267	0.000	0.203
0.592230	0.000	0.000	3260.000	82.386	3260.000	82.386	3260.000	82.386	0.000	0.508
1.100425	0.000	0.000	3280.000	82.606	3280.000	82.606	3280.000	82.606	0.000	-0.287
0.813750	0.000	0.000	3290.000	82.687	3290.000	82.687	3290.000	82.687	0.000	-0.237
0.576710	0.000	0.000	3300.000	82.745	3300.000	82.745	3300.000	82.745	0.000	0.240
0.816800	0.000	0.000	3310.000	82.826	3310.000	82.826	3310.000	82.826	0.000	0.209
1.025850	0.000	0.000	3320.000	82.929	3320.000	82.929	3320.000	82.929	0.000	1.035
2.060850	0.000	0.000	3330.000	83.135	3330.000	83.135	3330.000	83.135	0.000	-0.001
2.059480	0.000	0.000	3340.000	83.341	3340.000	83.341	3340.000	83.341	0.000	0.658
2.717360	0.000	0.000	3360.000	83.885	3360.000	83.885	3360.000	83.885	0.000	-0.306
2.411582	0.000	0.000	3378.278	84.325	3378.278	84.325	3378.278	84.325	0.000	0.391
2.802729	0.000	0.000	3380.000	84.374	3380.000	84.374	3380.000	84.374	0.000	0.491
3.293610	0.000	0.000	3390.000	84.703	3390.000	84.703	3390.000	84.703	0.000	-0.019

PENDIENTE	LONGITUD	PARAMETRO	VÉRTICE		ENTRADA AL ACUERDO		SALIDA DEL ACUERDO		BISECT. DIF.PEN	
			PK	Z	PK	Z	PK	Z	(m.)	(%)
3.274840	0.000	0.000	3400.000	85.030	3400.000	85.030	3400.000	85.030	0.000	0.406
3.680730	0.000	0.000	3410.000	85.399	3410.000	85.399	3410.000	85.399	0.000	-2.950
0.730970	0.000	0.000	3420.000	85.472	3420.000	85.472	3420.000	85.472	0.000	-2.173
-1.442260	0.000	0.000	3430.000	85.327	3430.000	85.327	3430.000	85.327	0.000	-0.253
-1.695480	0.000	0.000	3440.000	85.158	3440.000	85.158	3440.000	85.158	0.000	-0.217
-1.912080	0.000	0.000	3450.000	84.967	3450.000	84.967	3450.000	84.967	0.000	0.546
-1.366500	0.000	0.000	3460.000	84.830	3460.000	84.830	3460.000	84.830	0.000	-0.295
-1.661610	0.000	0.000	3470.000	84.664	3470.000	84.664	3470.000	84.664	0.000	0.012
-1.649850	0.000	0.000	3480.000	84.499	3480.000	84.499	3480.000	84.499	0.000	-0.113
-1.763000	0.000	0.000	3500.000	84.146	3500.000	84.146	3500.000	84.146	0.000	-0.140
-1.902505	0.000	0.000	3520.000	83.766	3520.000	83.766	3520.000	83.766	0.000	-0.691
-2.593880	0.000	0.000	3540.000	83.247	3540.000	83.247	3540.000	83.247	0.000	0.612
-1.981585	0.000	0.000	3560.000	82.851	3560.000	82.851	3560.000	82.851	0.000	0.623
-1.359020	0.000	0.000	3570.000	82.715	3570.000	82.715	3570.000	82.715	0.000	-0.269
-1.627580	0.000	0.000	3580.000	82.552	3580.000	82.552	3580.000	82.552	0.000	-0.310
-1.937940	0.000	0.000	3590.000	82.358	3590.000	82.358	3590.000	82.358	0.000	-0.993
-2.930830	0.000	0.000	3600.000	82.065	3600.000	82.065	3600.000	82.065	0.000	-1.127
-4.057430	0.000	0.000	3620.000	81.254	3620.000	81.254	3620.000	81.254	0.000	0.201
-3.855970	0.000	0.000	3640.000	80.482	3640.000	80.482	3640.000	80.482	0.000	0.450
-3.405840	0.000	0.000	3660.000	79.801	3660.000	79.801	3660.000	79.801	0.000	0.504
-2.901685	0.000	0.000	3680.000	79.221	3680.000	79.221	3680.000	79.221	0.000	-0.448
-3.349355	0.000	0.000	3683.720	79.096	3683.720	79.096	3683.720	79.096	0.000	-0.000
-3.349386	0.000	0.000	3720.000	77.881	3720.000	77.881	3720.000	77.881	0.000	0.373
-2.976241							3740.426	77.273		



Istram 12.13.01.05 20/02/17 12:29:18 107
 pagina 3
 PROYECTO : SENDAS PEATONALES EN PO-411
 EJE: 2: EJE 2. Senda Margen Izquierda Tronco PO-411

Istram 12.13.01.05 20/02/17 12:29:18 107
 pagina 4
 PROYECTO : SENDAS PEATONALES EN PO-411
 EJE: 2: EJE 2. Senda Margen Izquierda Tronco PO-411

 * * * PUNTOS DEL EJE EN ALZADO * * *

P.K.	TIPO	COTA	PENDIENTE
2000.000	Pendiente	116.551	-2.8086 %
2004.000	tg. entrada	116.438	-2.8086 %
2004.000	Punto bajo	116.438	0.0000 %
2004.000	tg. salida	116.438	0.6802 %
2006.000	tg. entrada	116.452	0.6802 %
2006.000	tg. salida	116.452	0.5951 %
2008.000	tg. entrada	116.464	0.5951 %
2008.000	tg. salida	116.464	4.8741 %
2010.000	tg. entrada	116.561	4.8741 %
2010.000	tg. salida	116.561	3.8822 %
2012.000	tg. entrada	116.639	3.8822 %
2012.000	tg. salida	116.639	3.6709 %
2014.000	tg. entrada	116.712	3.6709 %
2014.000	tg. salida	116.712	2.1045 %
2016.000	tg. entrada	116.755	2.1045 %
2016.000	tg. salida	116.755	2.0668 %
2020.000	tg. entrada	116.837	2.0668 %
2020.000	tg. salida	116.837	2.3216 %
2031.074	tg. entrada	117.094	2.3216 %
2031.074	tg. salida	117.094	1.7591 %
2040.000	tg. entrada	117.251	1.7591 %
2040.000	tg. salida	117.251	1.3709 %
2057.361	tg. entrada	117.489	1.3709 %
2057.361	tg. salida	117.489	0.9734 %
2060.000	tg. entrada	117.515	0.9734 %
2060.000	tg. salida	117.515	0.9052 %
2080.000	tg. entrada	117.696	0.9052 %
2080.000	Punto alto	117.696	0.0000 %
2080.000	tg. salida	117.696	-0.5452 %
2080.000	Rampa	117.696	0.9052 %
2100.000	tg. entrada	117.587	-0.5452 %
2100.000	tg. salida	117.587	-1.5489 %
2120.000	tg. entrada	117.277	-1.5489 %
2120.000	tg. salida	117.277	-1.6017 %
2140.000	tg. entrada	116.957	-1.6017 %
2140.000	tg. salida	116.957	-1.8438 %
2160.000	tg. entrada	116.588	-1.8438 %
2160.000	tg. salida	116.588	-2.1864 %
2180.000	tg. entrada	116.151	-2.1864 %
2180.000	tg. salida	116.151	-2.4746 %
2200.000	tg. entrada	115.656	-2.4746 %
2200.000	tg. salida	115.656	-2.9481 %
2220.000	tg. entrada	115.066	-2.9481 %
2220.000	tg. salida	115.066	-2.8169 %
2240.000	tg. entrada	114.503	-2.8169 %
2240.000	tg. salida	114.503	-3.6047 %
2250.000	tg. entrada	114.142	-3.6047 %
2250.000	tg. salida	114.142	-4.4952 %

 * * * PUNTOS DEL EJE EN ALZADO * * *

P.K.	TIPO	COTA	PENDIENTE
2260.000	tg. entrada	113.693	-4.4952 %
2260.000	tg. salida	113.693	-5.0085 %
2270.000	tg. entrada	113.192	-5.0085 %
2270.000	tg. salida	113.192	-5.4376 %
2280.000	tg. entrada	112.648	-5.4376 %
2280.000	tg. salida	112.648	-4.8456 %
2300.000	tg. entrada	111.679	-4.8456 %
2300.000	tg. salida	111.679	-3.6645 %
2320.000	tg. entrada	110.946	-3.6645 %
2320.000	tg. salida	110.946	-3.3418 %
2340.000	tg. entrada	110.278	-3.3418 %
2340.000	tg. salida	110.278	-4.1981 %
2354.880	tg. entrada	109.653	-4.1981 %
2354.880	tg. salida	109.653	-4.3003 %
2360.000	tg. entrada	109.433	-4.3003 %
2360.000	tg. salida	109.433	-4.3849 %
2380.000	tg. entrada	108.556	-4.3849 %
2380.000	tg. salida	108.556	-4.8020 %
2400.000	tg. entrada	107.596	-4.8020 %
2400.000	tg. salida	107.596	-5.0460 %
2417.061	tg. entrada	106.735	-5.0460 %
2417.061	tg. salida	106.735	-4.3895 %
2420.000	tg. entrada	106.606	-4.3895 %
2420.000	tg. salida	106.606	-3.6836 %
2440.000	tg. entrada	105.869	-3.6836 %
2440.000	tg. salida	105.869	-4.1949 %
2460.000	tg. entrada	105.030	-4.1949 %
2460.000	tg. salida	105.030	-4.0475 %
2474.336	tg. entrada	104.450	-4.0475 %
2474.336	tg. salida	104.450	-3.8070 %
2480.000	tg. entrada	104.234	-3.8070 %
2480.000	tg. salida	104.234	-4.0644 %
2500.000	tg. entrada	103.421	-4.0644 %
2500.000	tg. salida	103.421	-4.2981 %
2520.000	tg. entrada	102.562	-4.2981 %
2520.000	tg. salida	102.562	-4.9549 %
2540.000	tg. entrada	101.571	-4.9549 %
2540.000	tg. salida	101.571	-5.0189 %
2560.000	tg. entrada	100.567	-5.0189 %
2560.000	tg. salida	100.567	-4.4375 %
2580.000	tg. entrada	99.679	-4.4375 %
2580.000	tg. salida	99.679	-3.5674 %
2600.000	tg. entrada	98.966	-3.5674 %
2600.000	tg. salida	98.966	-1.9387 %
2611.929	tg. entrada	98.735	-1.9387 %
2611.929	Punto bajo	98.735	0.0000 %
2611.929	tg. salida	98.735	0.8772 %
2620.000	tg. entrada	98.805	0.8772 %

Istram 12.13.01.05 20/02/17 12:29:18 107
 pagina 5
 PROYECTO : SENDAS PEATONALES EN PO-411
 EJE: 2: EJE 2. Senda Margen Izquierda Tronco PO-411

Istram 12.13.01.05 20/02/17 12:29:18 107
 pagina 6
 PROYECTO : SENDAS PEATONALES EN PO-411
 EJE: 2: EJE 2. Senda Margen Izquierda Tronco PO-411

 * * * PUNTOS DEL EJE EN ALZADO * * *

 * * * PUNTOS DEL EJE EN ALZADO * * *

P.K.	TIPO	COTA	PENDIENTE
2620.000	tg. salida	98.805	2.9588 %
2640.000	tg. entrada	99.397	2.9588 %
2640.000	tg. salida	99.397	3.8718 %
2660.000	tg. entrada	100.172	3.8718 %
2660.000	tg. salida	100.172	3.0400 %
2680.000	tg. entrada	100.780	3.0400 %
2680.000	tg. salida	100.780	1.5401 %
2700.000	tg. entrada	101.088	1.5401 %
2700.000	Punto alto	101.088	0.0000 %
2700.000	tg. salida	101.088	-1.5513 %
2700.000	Rampa	101.088	1.5401 %
2720.000	tg. entrada	100.777	-1.5513 %
2720.000	tg. salida	100.777	-3.6084 %
2740.000	tg. entrada	100.056	-3.6084 %
2740.000	tg. salida	100.056	-4.1020 %
2760.000	tg. entrada	99.235	-4.1020 %
2760.000	tg. salida	99.235	-4.0580 %
2780.000	tg. entrada	98.424	-4.0580 %
2780.000	tg. salida	98.424	-4.4133 %
2800.000	tg. entrada	97.541	-4.4133 %
2800.000	tg. salida	97.541	-5.2882 %
2808.693	tg. entrada	97.081	-5.2882 %
2808.693	tg. salida	97.081	-5.3761 %
2820.000	tg. entrada	96.473	-5.3761 %
2820.000	tg. salida	96.473	-5.5937 %
2840.000	tg. entrada	95.355	-5.5937 %
2840.000	tg. salida	95.355	-5.5576 %
2860.000	tg. entrada	94.243	-5.5576 %
2860.000	tg. salida	94.243	-5.3247 %
2880.000	tg. entrada	93.178	-5.3247 %
2880.000	tg. salida	93.178	-4.8782 %
2900.000	tg. entrada	92.203	-4.8782 %
2900.000	tg. salida	92.203	-5.1357 %
2920.000	tg. entrada	91.175	-5.1357 %
2920.000	tg. salida	91.175	-5.5148 %
2940.000	tg. entrada	90.072	-5.5148 %
2940.000	tg. salida	90.072	-4.8375 %
2960.000	tg. entrada	89.105	-4.8375 %
2960.000	tg. salida	89.105	-4.0886 %
2980.000	tg. entrada	88.287	-4.0886 %
2980.000	tg. salida	88.287	-3.9731 %
3000.000	tg. entrada	87.493	-3.9731 %
3000.000	tg. salida	87.493	-3.9130 %
3020.000	Pendiente	86.710	-3.9130 %
3020.000	tg. entrada	86.710	-3.9130 %
3020.000	tg. salida	86.710	-3.9131 %
3030.316	tg. entrada	86.306	-3.9131 %
3030.316	tg. salida	86.306	-4.0480 %

P.K.	TIPO	COTA	PENDIENTE
3040.000	tg. entrada	85.914	-4.0480 %
3040.000	tg. salida	85.914	-4.0986 %
3060.000	tg. entrada	85.095	-4.0986 %
3060.000	tg. salida	85.095	-4.0840 %
3065.232	tg. entrada	84.881	-4.0840 %
3065.232	tg. salida	84.881	-3.5388 %
3080.000	tg. entrada	84.358	-3.5388 %
3080.000	tg. salida	84.358	-3.5296 %
3080.000	Pendiente	84.358	-3.5296 %
3100.000	tg. entrada	83.652	-3.5296 %
3100.000	tg. salida	83.652	-3.2545 %
3120.000	tg. entrada	83.002	-3.2545 %
3120.000	tg. salida	83.002	-2.2533 %
3140.000	tg. entrada	82.551	-2.2533 %
3140.000	tg. salida	82.551	-1.3575 %
3160.000	tg. entrada	82.279	-1.3575 %
3160.000	Punto bajo	82.279	0.0000 %
3160.000	tg. salida	82.279	0.1051 %
3160.000	Pendiente	82.279	-1.3575 %
3180.000	tg. entrada	82.300	0.1051 %
3180.000	Punto alto	82.300	0.0000 %
3180.000	tg. salida	82.300	-0.7540 %
3180.000	Rampa	82.300	0.1051 %
3200.000	tg. entrada	82.150	-0.7540 %
3200.000	Punto bajo	82.150	0.0000 %
3200.000	tg. salida	82.150	0.1988 %
3200.000	Pendiente	82.150	-0.7540 %
3220.000	tg. entrada	82.189	0.1988 %
3220.000	tg. salida	82.189	0.3892 %
3240.000	tg. entrada	82.267	0.3892 %
3240.000	tg. salida	82.267	0.5922 %
3260.000	tg. entrada	82.386	0.5922 %
3260.000	tg. salida	82.386	1.1004 %
3280.000	tg. entrada	82.606	1.1004 %
3280.000	tg. salida	82.606	0.8137 %
3290.000	tg. entrada	82.687	0.8137 %
3290.000	tg. salida	82.687	0.5767 %
3300.000	tg. entrada	82.745	0.5767 %
3300.000	tg. salida	82.745	0.8168 %
3310.000	tg. entrada	82.826	0.8168 %
3310.000	tg. salida	82.826	1.0259 %
3320.000	tg. entrada	82.929	1.0259 %
3320.000	tg. salida	82.929	2.0609 %
3330.000	tg. entrada	83.135	2.0609 %
3330.000	tg. salida	83.135	2.0595 %
3340.000	tg. entrada	83.341	2.0595 %
3340.000	tg. salida	83.341	2.7174 %
3360.000	tg. entrada	83.885	2.7174 %



Istram 12.13.01.05 20/02/17 12:29:18 107
 pagina 7
 PROYECTO : SENDAS PEATONALES EN PO-411
 EJE: 2: EJE 2. Senda Margen Izquierda Tronco PO-411

***** PUNTOS DEL EJE EN ALZADO *****

P.K.	TIPO	COTA	PENDIENTE
3360.000	tg. salida	83.885	2.4116 %
3378.278	tg. entrada	84.325	2.4116 %
3378.278	tg. salida	84.325	2.8027 %
3380.000	tg. entrada	84.374	2.8027 %
3380.000	tg. salida	84.374	3.2936 %
3390.000	tg. entrada	84.703	3.2936 %
3390.000	tg. salida	84.703	3.2748 %
3400.000	tg. entrada	85.030	3.2748 %
3400.000	tg. salida	85.030	3.6807 %
3410.000	tg. entrada	85.399	3.6807 %
3410.000	tg. salida	85.399	0.7310 %
3420.000	tg. entrada	85.472	0.7310 %
3420.000	Punto alto	85.472	0.0000 %
3420.000	tg. salida	85.472	-1.4423 %
3420.000	Rampa	85.472	0.7310 %
3430.000	tg. entrada	85.327	-1.4423 %
3430.000	tg. salida	85.327	-1.6955 %
3440.000	tg. entrada	85.158	-1.6955 %
3440.000	tg. salida	85.158	-1.9121 %
3450.000	tg. entrada	84.967	-1.9121 %
3450.000	tg. salida	84.967	-1.3665 %
3460.000	tg. entrada	84.830	-1.3665 %
3460.000	tg. salida	84.830	-1.6616 %
3470.000	tg. entrada	84.664	-1.6616 %
3470.000	tg. salida	84.664	-1.6499 %
3480.000	tg. entrada	84.499	-1.6499 %
3480.000	tg. salida	84.499	-1.7630 %
3500.000	tg. entrada	84.146	-1.7630 %
3500.000	tg. salida	84.146	-1.9025 %
3520.000	tg. entrada	83.766	-1.9025 %
3520.000	tg. salida	83.766	-2.5939 %
3540.000	tg. entrada	83.247	-2.5939 %
3540.000	tg. salida	83.247	-1.9816 %
3560.000	tg. entrada	82.851	-1.9816 %
3560.000	tg. salida	82.851	-1.3590 %
3570.000	tg. entrada	82.715	-1.3590 %
3570.000	tg. salida	82.715	-1.6276 %
3580.000	tg. entrada	82.552	-1.6276 %
3580.000	tg. salida	82.552	-1.9379 %
3590.000	tg. entrada	82.358	-1.9379 %
3590.000	tg. salida	82.358	-2.9308 %
3600.000	tg. entrada	82.065	-2.9308 %
3600.000	tg. salida	82.065	-4.0574 %
3620.000	tg. entrada	81.254	-4.0574 %
3620.000	tg. salida	81.254	-3.8560 %
3640.000	tg. entrada	80.482	-3.8560 %
3640.000	tg. salida	80.482	-3.4058 %
3660.000	tg. entrada	79.801	-3.4058 %

Istram 12.13.01.05 20/02/17 12:29:18 107
 pagina 8
 PROYECTO : SENDAS PEATONALES EN PO-411
 EJE: 2: EJE 2. Senda Margen Izquierda Tronco PO-411

***** PUNTOS DEL EJE EN ALZADO *****

P.K.	TIPO	COTA	PENDIENTE
3660.000	tg. salida	79.801	-2.9017 %
3680.000	tg. entrada	79.221	-2.9017 %
3680.000	tg. salida	79.221	-3.3494 %
3683.720	tg. entrada	79.096	-3.3494 %
3683.720	tg. salida	79.096	-3.3494 %
3700.000	Pendiente	78.551	-3.3494 %
3720.000	tg. entrada	77.881	-3.3494 %
3720.000	tg. salida	77.881	-2.9762 %
3720.000	Pendiente	77.881	-2.9762 %
3740.000	Pendiente	77.286	-2.9762 %
3740.426	Pendiente	77.273	-2.9762 %

Istram 12.13.01.05 20/02/17 12:29:19 107
 pagina 0
 PROYECTO : SENDAS PEATONALES EN PO-411
 EJE: 3: EJE 3. Senda Margen Derecha Tronco PO-411

***** ESTADO DE RASANTES *****

PENDIENTE	LONGITUD	PARAMETRO	VÉRTICE		ENTRADA AL ACUERDO		SALIDA DEL ACUERDO		BISECT.	DIF. PEN
			PK	Z	PK	Z	PK	Z		
(%)	(m.)	(kv)							(m.)	(%)
					3000.000	78.260				
-3.760530	0.000	0.000	3020.000	77.507	3020.000	77.507	3020.000	77.507	0.000	0.220
-3.540840	0.000	0.000	3040.000	76.799	3040.000	76.799	3040.000	76.799	0.000	-0.067
-3.607710	0.000	0.000	3050.000	76.438	3050.000	76.438	3050.000	76.438	0.000	0.004
-3.603775	0.000	0.000	3059.166	76.108	3059.166	76.108	3059.166	76.108	0.000	-0.122
-3.726019	0.000	0.000	3060.000	76.077	3060.000	76.077	3060.000	76.077	0.000	1.155
-2.571100	0.000	0.000	3070.000	75.820	3070.000	75.820	3070.000	75.820	0.000	1.158
-1.413580	0.000	0.000	3080.000	75.679	3080.000	75.679	3080.000	75.679	0.000	2.049
0.635000	0.000	0.000	3090.000	75.742	3090.000	75.742	3090.000	75.742	0.000	2.504
3.139490	0.000	0.000	3100.000	76.056	3100.000	76.056	3100.000	76.056	0.000	2.370
5.509835	0.000	0.000	3120.000	77.158	3120.000	77.158	3120.000	77.158	0.000	-0.122
5.387955	0.000	0.000	3140.000	78.236	3140.000	78.236	3140.000	78.236	0.000	-0.488
4.900115	0.000	0.000	3142.619	78.364	3142.619	78.364	3142.619	78.364	0.000	-0.477
4.423037	0.000	0.000	3160.000	79.133	3160.000	79.133	3160.000	79.133	0.000	-0.491
3.931965	0.000	0.000	3180.000	79.919	3180.000	79.919	3180.000	79.919	0.000	-3.697
0.235135	0.000	0.000	3200.000	79.966	3200.000	79.966	3200.000	79.966	0.000	-6.668
-6.433220	0.000	0.000	3220.000	78.679	3220.000	78.679	3220.000	78.679	0.000	-1.014
-7.447280	0.000	0.000	3240.000	77.190	3240.000	77.190	3240.000	77.190	0.000	0.415
-7.032280	0.000	0.000	3260.000	75.784	3260.000	75.784	3260.000	75.784	0.000	0.885
-6.147120	0.000	0.000	3280.000	74.554	3280.000	74.554	3280.000	74.554	0.000	0.448
-5.699474							3280.950	74.500		

Istram 12.13.01.05 20/02/17 12:29:19 107
 pagina 1
 PROYECTO : SENDAS PEATONALES EN PO-411
 EJE: 3: EJE 3. Senda Margen Derecha Tronco PO-411

 * * * PUNTOS DEL EJE EN ALZADO * * *

P.K.	TIPO	COTA	PENDIENTE
3000.000	Pendiente	78.260	-3.7605 %
3020.000	tg. entrada	77.507	-3.7605 %
3020.000	tg. salida	77.507	-3.5408 %
3040.000	tg. entrada	76.799	-3.5408 %
3040.000	tg. salida	76.799	-3.6077 %
3050.000	tg. entrada	76.438	-3.6077 %
3050.000	tg. salida	76.438	-3.6038 %
3059.166	tg. entrada	76.108	-3.6038 %
3059.166	tg. salida	76.108	-3.7260 %
3060.000	tg. entrada	76.077	-3.7260 %
3060.000	tg. salida	76.077	-2.5711 %
3070.000	tg. entrada	75.820	-2.5711 %
3070.000	tg. salida	75.820	-1.4136 %
3080.000	tg. entrada	75.679	-1.4136 %
3080.000	Punto bajo	75.679	0.0000 %
3080.000	tg. salida	75.679	0.6350 %
3080.000	Pendiente	75.679	-1.4136 %
3090.000	tg. entrada	75.742	0.6350 %

3090.000	tg. salida	75.742	3.1395 %
3100.000	tg. entrada	76.056	3.1395 %
3100.000	tg. salida	76.056	5.5098 %
3120.000	tg. entrada	77.158	5.5098 %
3120.000	tg. salida	77.158	5.3880 %
3140.000	tg. entrada	78.236	5.3880 %
3140.000	tg. salida	78.236	4.9001 %
3142.619	tg. entrada	78.364	4.9001 %
3142.619	tg. salida	78.364	4.4230 %
3160.000	tg. entrada	79.133	4.4230 %
3160.000	tg. salida	79.133	3.9320 %
3180.000	tg. entrada	79.919	3.9320 %
3180.000	tg. salida	79.919	0.2351 %
3200.000	tg. entrada	79.966	0.2351 %
3200.000	Punto alto	79.966	0.0000 %
3200.000	tg. salida	79.966	-6.4332 %
3200.000	Rampa	79.966	0.2351 %
3220.000	tg. entrada	78.679	-6.4332 %
3220.000	tg. salida	78.679	-7.4473 %
3240.000	tg. entrada	77.190	-7.4473 %
3240.000	tg. salida	77.190	-7.0323 %
3260.000	tg. entrada	75.784	-7.0323 %
3260.000	tg. salida	75.784	-6.1471 %
3280.000	tg. entrada	74.554	-6.1471 %
3280.000	tg. salida	74.554	-5.6995 %
3280.950	Pendiente	74.500	-5.6995 %



XUNTA DE GALICIA
CONSELLERÍA DE
INFRAESTRUTURAS E VIVENDA



UNIÓN EUROPEA

Proyecto de Construcción: Itinerario peatonal y ciclista en la carretera PO-411, PK 4+260-6+250
Anejo nº8: Trazado
PO/16/105.06

REPLANTEO DEL EJE EN PLANTA

PROYECTO DE CONSTRUCCIÓN PO/16/105.06

ITINERARIO PEATONAL Y CICLISTA EN LA CARRETERA PO-411, PK 4+260-6+250

ANEJO Nº 19: EXPROPIACIONES

	Pág.
1. INTRODUCCIÓN.....	3
2. MARCO LEGAL.....	3
3. NATURALEZA DEL RÉGIMEN DEL SUELO.....	4
4. AFECCIONES	5
4.1. EXPROPIACION EN PLENO DOMINIO.....	5
5. PLANOS PARCELARIOS.....	6
6. CRITERIOS DE EXPROPIACION	6
7. ESTUDIO Y JUSTIFICACIÓN DE PRECIOS.....	6
7.1. VALORACIÓN DE BIENES	9
7.2. VALORACIÓN SUELO Y BIENES OBJETO DE EXPROPIACIÓN.....	9
APÉNDICE I. PLANOS EXPROPIACIÓN	
APÉNDICE II. PLANOS EXPROPIACIÓN CON ORTO	
APÉNDICE III.RELACION DE TITULARES	
APÉNDICE IV.RELACION DE BIENES AFECTADOS	
APÉNDICE V. FICHAS PARCELAS AFECTADAS	
APÉNDICE VI. COORDENADAS BORDE EXPROPIACIÓN	
APÉNDICE VII. PLANOS PLANEAMIENTO	

1. INTRODUCCIÓN

El objeto del presente anejo es la determinación, delimitación y valoración de los terrenos, bienes y derechos afectados por la ejecución de las obras necesarias para desarrollar el proyecto para la construcción de un itinerario peatonal y ciclistas en la carretera PO-411, entre los PK 4+260 – 6+250.

Este tramo de la carretera perteneciente a la Red Primaria Complementaria de la red de carreteras de la Xunta de Galicia, ha sido seleccionado para el desarrollo del presente proyecto en el documento de planificación ‘Estrategia en materia de movilidad alternativa en la comarca de Vigo’, de clave PO/16/105.06.

Con la realización de este proyecto se persigue la mejora de la circulación peatonal y ciclista en el tramo de proyecto, mediante la ejecución de un itinerario de movilidad alternativa en una zona de carácter urbano y periurbano.

Los terrenos a expropiar se encuentran en el término municipal de Salceda de Caselas, en la Provincia de Pontevedra, **resultarán afectadas 94 parcelas pertenecientes al termino municipal de Salceda de Caselas.**

2. MARCO LEGAL

Se detalla a continuación la normativa seguida en la redacción del presente anejo:

LEYES Y REALES DECRETOS LEGISLATIVOS

Legislación Estatal:

- Ley de Expropiación Forzosa, de 16 de Diciembre de 1954 (BOE núm.351, de 17 de diciembre de 1954)
- R.D.L 7/2015, de 30 de octubre, por el que se aprueba el texto refundido de la Ley del Suelo y Rehabilitación Urbana.

Legislación Autonómica:

- Ley 2/2016, de 10 de febrero, do solo de Galicia.
- Ley 6/2015, de 7 de agosto, por el que se modifica la Ley 8/2013, de 28 de junio, de carreteras de Galicia.

REGLAMENTOS:

- Reglamento de la Ley de Expropiación forzosa, aprobado por Decreto de 26 de Abril de 1957 (BOE núm.160, de 20 de junio de 1957).
- Decreto 66/2016, de 26 de mayo, por el que se aprueba el Reglamento General de Carreteras de Galicia.
- R.D 1492/2011, de 24 de Octubre, por el que se aprueba el Reglamento de valoraciones de la Ley del Suelo.

3. NATURALEZA DEL RÉGIMEN DEL SUELO

La Ley 2/2006, de 10 de febrero, de modificación de la Ley 9/2002, de 30 de Diciembre, de Ordenación Urbanística e Protección do Medio Rural de Galicia clasifica el suelo en:

- Urbano: terrenos integrados en la malla urbana existente siempre que reúnan alguno de los siguientes requisitos
- Núcleo Rural
- Urbanizable
- Rústico

La normativa urbanística vigente en el municipio de **Salceda de Caselas**, y por la cual se rige en materia de urbanismo y planeamiento, son las Normas Subsidiarias de Planeamiento (NSP) aprobadas definitivamente el 28/02/1997.

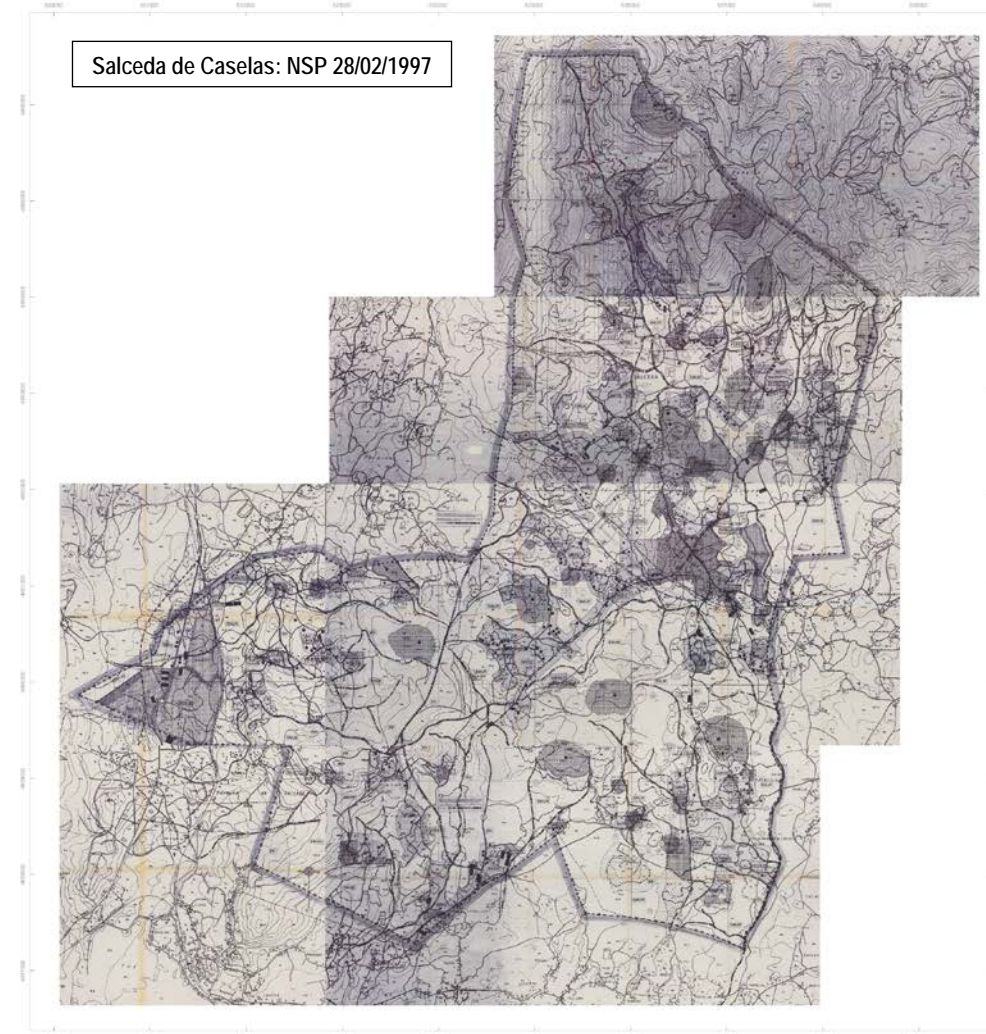
Las Normas Subsidiarias de Planeamiento incorporan las correcciones derivadas de la adaptación a la LASGA.

La clase de suelo objeto de afectación, debido a las actuaciones recogidas en el presente proyecto en el término municipal de Salceda de Caselas se clasifica en:

- Suelo No Urbanizable Núcleo Rural (NRTE)
- Suelo No Urbanizable Protegido_Protección forestal, Espacio Natural Protegido (PF).

En el siguiente cuadro se presenta, a modo de resumen, un cuadro con la figura vigente en el término municipal afectado:

Municipio	Figura vigente	Aprobación definitiva.	Observaciones
Salceda de Caselas	Normas Subsidiarias de Planeamiento (NSP)	28/02/1997	Revisión Adaptación a LASGA



SALCEDA DE CASELAS. NSMP 28/02/1997
ORDENACION TERMO MUNICIPAL. 1/15000

NOMECLATURA Y SIMBOLOS

ESPALDA DEL BARRIO DE CASAS	101	
ESPALDA DEL BARRIO DE CASAS	102	
ESPALDA DEL BARRIO DE CASAS	103	
ESPALDA DEL BARRIO DE CASAS	104	
ESPALDA DEL BARRIO DE CASAS	105	
ESPALDA DEL BARRIO DE CASAS	106	
ESPALDA DEL BARRIO DE CASAS	107	
ESPALDA DEL BARRIO DE CASAS	108	
ESPALDA DEL BARRIO DE CASAS	109	
ESPALDA DEL BARRIO DE CASAS	110	
ESPALDA DEL BARRIO DE CASAS	111	
ESPALDA DEL BARRIO DE CASAS	112	
ESPALDA DEL BARRIO DE CASAS	113	
ESPALDA DEL BARRIO DE CASAS	114	
ESPALDA DEL BARRIO DE CASAS	115	
ESPALDA DEL BARRIO DE CASAS	116	
ESPALDA DEL BARRIO DE CASAS	117	
ESPALDA DEL BARRIO DE CASAS	118	
ESPALDA DEL BARRIO DE CASAS	119	
ESPALDA DEL BARRIO DE CASAS	120	
ESPALDA DEL BARRIO DE CASAS	121	
ESPALDA DEL BARRIO DE CASAS	122	
ESPALDA DEL BARRIO DE CASAS	123	
ESPALDA DEL BARRIO DE CASAS	124	
ESPALDA DEL BARRIO DE CASAS	125	
ESPALDA DEL BARRIO DE CASAS	126	
ESPALDA DEL BARRIO DE CASAS	127	
ESPALDA DEL BARRIO DE CASAS	128	
ESPALDA DEL BARRIO DE CASAS	129	
ESPALDA DEL BARRIO DE CASAS	130	
ESPALDA DEL BARRIO DE CASAS	131	
ESPALDA DEL BARRIO DE CASAS	132	
ESPALDA DEL BARRIO DE CASAS	133	
ESPALDA DEL BARRIO DE CASAS	134	
ESPALDA DEL BARRIO DE CASAS	135	
ESPALDA DEL BARRIO DE CASAS	136	
ESPALDA DEL BARRIO DE CASAS	137	
ESPALDA DEL BARRIO DE CASAS	138	
ESPALDA DEL BARRIO DE CASAS	139	
ESPALDA DEL BARRIO DE CASAS	140	
ESPALDA DEL BARRIO DE CASAS	141	
ESPALDA DEL BARRIO DE CASAS	142	
ESPALDA DEL BARRIO DE CASAS	143	
ESPALDA DEL BARRIO DE CASAS	144	
ESPALDA DEL BARRIO DE CASAS	145	
ESPALDA DEL BARRIO DE CASAS	146	
ESPALDA DEL BARRIO DE CASAS	147	
ESPALDA DEL BARRIO DE CASAS	148	
ESPALDA DEL BARRIO DE CASAS	149	
ESPALDA DEL BARRIO DE CASAS	150	
ESPALDA DEL BARRIO DE CASAS	151	
ESPALDA DEL BARRIO DE CASAS	152	
ESPALDA DEL BARRIO DE CASAS	153	
ESPALDA DEL BARRIO DE CASAS	154	
ESPALDA DEL BARRIO DE CASAS	155	
ESPALDA DEL BARRIO DE CASAS	156	
ESPALDA DEL BARRIO DE CASAS	157	
ESPALDA DEL BARRIO DE CASAS	158	
ESPALDA DEL BARRIO DE CASAS	159	
ESPALDA DEL BARRIO DE CASAS	160	
ESPALDA DEL BARRIO DE CASAS	161	
ESPALDA DEL BARRIO DE CASAS	162	
ESPALDA DEL BARRIO DE CASAS	163	
ESPALDA DEL BARRIO DE CASAS	164	
ESPALDA DEL BARRIO DE CASAS	165	
ESPALDA DEL BARRIO DE CASAS	166	
ESPALDA DEL BARRIO DE CASAS	167	
ESPALDA DEL BARRIO DE CASAS	168	
ESPALDA DEL BARRIO DE CASAS	169	
ESPALDA DEL BARRIO DE CASAS	170	
ESPALDA DEL BARRIO DE CASAS	171	
ESPALDA DEL BARRIO DE CASAS	172	
ESPALDA DEL BARRIO DE CASAS	173	
ESPALDA DEL BARRIO DE CASAS	174	
ESPALDA DEL BARRIO DE CASAS	175	
ESPALDA DEL BARRIO DE CASAS	176	
ESPALDA DEL BARRIO DE CASAS	177	
ESPALDA DEL BARRIO DE CASAS	178	
ESPALDA DEL BARRIO DE CASAS	179	
ESPALDA DEL BARRIO DE CASAS	180	
ESPALDA DEL BARRIO DE CASAS	181	
ESPALDA DEL BARRIO DE CASAS	182	
ESPALDA DEL BARRIO DE CASAS	183	
ESPALDA DEL BARRIO DE CASAS	184	
ESPALDA DEL BARRIO DE CASAS	185	
ESPALDA DEL BARRIO DE CASAS	186	
ESPALDA DEL BARRIO DE CASAS	187	
ESPALDA DEL BARRIO DE CASAS	188	
ESPALDA DEL BARRIO DE CASAS	189	
ESPALDA DEL BARRIO DE CASAS	190	
ESPALDA DEL BARRIO DE CASAS	191	
ESPALDA DEL BARRIO DE CASAS	192	
ESPALDA DEL BARRIO DE CASAS	193	
ESPALDA DEL BARRIO DE CASAS	194	
ESPALDA DEL BARRIO DE CASAS	195	
ESPALDA DEL BARRIO DE CASAS	196	
ESPALDA DEL BARRIO DE CASAS	197	
ESPALDA DEL BARRIO DE CASAS	198	
ESPALDA DEL BARRIO DE CASAS	199	
ESPALDA DEL BARRIO DE CASAS	200	

En el Apéndice N° 7 se adjunta plano de planeamiento.

Clasificación del suelo

Los terrenos afectados de acuerdo con la vigente *Ley 2/2016, de 10 de febrero, de modificación de la Ley 9/2002, de 30 de diciembre, de Ordenación Urbanística y Protección del Medio Rural de Galicia*, quedan dentro de la clasificación de suelo rústico.

4. AFECCIONES

Para la correcta ejecución de las obras contenidas en el proyecto, se define el tipo de afección (expropiación propiamente dicha).

4.1. **EXPROPIACION EN PLENO DOMINIO**

Se expropia el pleno dominio de las superficies que requiere la actuación conforme a la vigente Ley de Carreteras, sus elementos funcionales y las instalaciones permanentes que tengan por objeto una correcta explotación, así como de todos los elementos y obras anexas o complementarias definidas en el proyecto que coincidan con la rasante del terreno, y en todo caso las superficies que sean imprescindibles para cumplimentar la normativa legal vigente para este tipo de Obras.

La fijación de la línea perimetral de la expropiación (poligonal de expropiación) con relación a la arista exterior de la explanación, queda estrictamente definida en los planos parcelarios.

En el Apéndice nº 1 se recogen los planos parcelarios a escala 1/250, en los que queda definida la línea perimetral de la expropiación.

Las coordenadas de la línea perimetral de expropiación se adjuntan en el Apéndice nº 6_Coordenadas borde de expropiación.

5. PLANOS PARCELARIOS

El presente Anejo de Expropiaciones incluye una colección de planos parcelarios en los que se definen todas y cada una de las parcelas catastrales afectadas por la ejecución de las obras contenidas en el proyecto, cualesquiera que sea su afección.

Dicha colección está formada por:

- Planos de expropiación con ortofoto a escala 1:1.250 (Apéndice 2)
- Planos de expropiación a escala 1: 250 en el cual se incluyen las coordenadas de los límites de afección (poligonal de expropiación) _Apéndice 1.

Se ha utilizado como plano base, para la elaboración de los planos parcelarios:

- El soporte digital de información catastral facilitado por el respectivo Centro de Gestión Catastral de la correspondiente Delegación Provincial de Hacienda con petición expresa.
- El parcelario del proyecto de la “Carretera de 3^{er} orden de Paramos a Salceda”

Una vez insertada la poligonal de la línea de expropiación, así como el trazado de planta junto con sus caídas de taludes sobre dicho soporte se identifican las parcelas afectadas mediante una elipse dividida en tres sectores, correspondiendo el sector superior al nº de orden de cada parcela, e incluyendo e los sectores inferiores el número de polígono y parcela catastral.

Existen determinadas parcelas en las que existe afección pero no se realiza expropiación debido a que ya constituyen dominio público.

Tras haberse realizado todo lo anteriormente expuesto se obtiene un parcelario y listado de titulares iniciales que de su exhaustiva comprobación en campo, resulta el parcelario, listado de titulares y de bienes y derechos afectados definitivos que se incluyen en este anejo.

6. CRITERIOS DE EXPROPIACION

Se han establecido los siguientes criterios de expropiación:

- La línea de expropiación se ha delimitado en el borde de ocupación de la obra o arista exterior de la senda proyectada, con el fin de no afectar más superficie de terreno del estrictamente necesario para la ejecución de la obra

Esta línea se transformo en una poligonal para su correcta definición por coordenadas, de tal forma que se pueda materializar en el terreno. La arista exterior de la explanación es la intersección del talud del desmonte o del terraplén con el terreno natural.

En el Apéndice nº 1 se recogen los planos expropiación a escala 1:250, en los que queda definida la línea perimetral de la expropiación.

7. ESTUDIO Y JUSTIFICACIÓN DE PRECIOS

La aprobación del **RD 1492/2011, de 24 de Octubre, por el que se aprueba el Reglamento de valoraciones de la Ley del Suelo**, supone un cambio de gran envergadura en las valoraciones de los suelos afectados por las expropiaciones.

El R.D. determina la desvinculación entre clasificación y valoración del suelo: “*Debe valorarse lo que hay, no lo que el plan dice que puede llegar a haber en un futuro incierto*” (Preámbulo).

Queda derogado lo establecido en la Ley 6/1998, de 13 de Abril, sobre Régimen de Suelo y Valoraciones, en lo que a la valoración del suelo no urbanizable se refiere, no pudiendo utilizar el método comparativo que hasta este momento era el más utilizado en la fijación del justiprecio por la Administración y en las resoluciones dictadas por los jurados de Expropiación.

En cuanto a la valoración e indemnizaciones por la expropiación definitiva u ocupación temporal de terrenos, se han seguido los criterios de expropiación definidos por la legislación vigente para este tipo de obras, en este caso, el texto refundido de la Ley del Suelo y Rehabilitación Urbana aprobado por Real Decreto Legislativo 7/2015, de 30 de Octubre, en particular de sus artículos 21 y 34 a 37, así como la Ley de Expropiación Forzosa, en particular de sus artículos 36 a 47 y concordantes de su Reglamento.

En el Art. 21 del Real Decreto Legislativo 7/2015, de 30 de octubre, por el que se aprobó el texto refundido de la Ley del Suelo y Rehabilitación Urbana, se parte de dos situaciones básicas de suelo:

“Artículo 21. Situaciones básicas del suelo

1. Todo el suelo se encuentra, a los efectos de esta ley, en una de las situaciones básicas de **suelo rural** o de **suelo urbanizado**.

2. Está en situación de **suelo rural**:

a) En todo caso, el suelo preservado por la ordenación territorial y urbanística de su transformación mediante la urbanización, que deberá incluir, como mínimos los terrenos excluidos de dicha transformación por la legislación de protección o política del dominio público, de la naturaleza o del patrimonio cultural, los que deban quedar sujetos a tal protección conforme a la ordenación territorial y urbanística por los valores en ellos concurrentes (...)

b) El suelo que para los instrumentos de ordenación territorial y urbanística provean o permitan su paso a la situación de suelo urbanizado, hasta que termine la correspondiente actuación de urbanización (...)

3. Se encuentra en situación de **suelo urbanizado** el que, estando legalmente integrado en la malla urbana conformada por una red de viales, dotaciones y parcelas propia del núcleo o asentamiento de población del que forma parte, cumpla alguna de las siguientes condiciones

a) Haber sido urbanizado en ejecución del correspondiente instrumento de ordenación.

b) Tener instaladas y operativas, conforme a lo establecido en la legislación urbanística aplicable, las infraestructuras y servicios necesarios, mediante su conexión a red, para satisfacer la demanda de los usos y edificaciones existentes o previstos por la ordenación urbanística o poder llegar a contar con ellos sin otras obras que las de conexión con las instalaciones preexistentes. El hecho de que el suelo sea colindante con carreteras de circunvalación interurbanas no comportará, por sí mismo, su consideración como suelo urbanizado.

c) Estar ocupado por la edificación, en el porcentaje de los espacios aptos para ello que determine la legislación de ordenación territorial o urbanística, según la ordenación propuesta por el instrumento de planificación correspondiente.

La fijación del valor del suelo que corresponde a cada finca, se determinará como resultado de aplicar a su superficie un valor unitario, conforme a su clasificación urbanística y situación.

Del resultado de las mediciones efectuadas se adjunta cuadro resumen en el que se refleja la superficie afectada por la expropiación, en función de la situación básica del suelo:

PROVINCIA	TERMINO MUNICIPAL	SUPERFICIE OBJETO DE EXPROPIACIÓN	TOTAL SUELO RURAL (m ²)	TOTAL SUELO URBANIZADO (m ²)	OBJETO
36_PONTEVEDRA	49_SALCEDA DE CASELAS	2.746	2.746	0	EXPROP. DEFINITIVA

La obra discurre por **Suelo Rural**.

Para la determinación del valor del **SUELO RURAL**, se ha seguido lo establecido en el Capítulo III del Real Decreto 1492/2011, de 24 de Octubre, por el que se aprueba el Reglamento de valoraciones de la Ley del Suelo.

“Artículo 7. Valoración en situación de suelo rural.

a) Cuando el suelo estuviera en situación de rural, los terrenos se valorarán mediante la capitalización de la renta anual real o potencial de la explotación calculada de acuerdo con lo dispuesto en el artículo 9 de este Reglamento, según su estado en el momento al que deba entenderse referida la valoración y adoptándose la que sea superior.”

“Artículo 8. Renta real y renta potencial.

b) Se entenderá por renta potencial, aquella que puede ser atribuible a la explotación del suelo rural de acuerdo con los usos y actividades más probables de que sean susceptibles los terrenos, de conformidad con la legislación y normativa que les sea de aplicación, utilizando los medios técnicos normales para su producción. (...).”

El valor del suelo rural así obtenido deberá tener en cuenta la localización espacial concreta del inmueble y aplicar, cuando corresponda, un factor global de corrección al valor de capitalización.

El factor global de corrección no podrá ser superior a dos y deberá obtenerse del producto de tres factores de corrección tales como:

- La accesibilidad a núcleos de población
- La accesibilidad a centros de actividad económica y
- Por la ubicación en entornos de singular valor ambiental o paisajístico tal y como se dispone en el Art.17 del Reglamento de valoraciones de la Ley del Suelo.

Al objetivo de determinar la máxima potencialidad productiva en la zona, y de este modo determinar la renta, real o potencial de la explotación, se define el cultivo idóneo (considerando las limitaciones climáticas, agronómicas y las derivadas del estado de la propiedad).

El valor unitario que se aplicará para la determinación de la valoración del Suelo Rural será tal y como marca el Reglamento de valoraciones de la Ley del Suelo (Real Decreto 1492/2011) Art. Art.7) [“Los terrenos se valorarán mediante la capitalización de la renta anual real o potencial de la explotación (...) según su estado en el momento al que deba entenderse referida la valoración y adaptándose **la que sea superior**)] el que se obtiene para el suelo en su consideración.

CLASIFICACIÓN SUELO	T.M.SALCEDA DE CASELAS (49)	VALOR TOTAL (€)
SUELO RURAL	2.746 m2	16.476 €

7.1. VALORACIÓN DE BIENES

Además de los terrenos, van a verse afectados los bienes que se especifican en el siguiente cuadro:

NUMERO DE ORDEN	REFERENCIA CATASTRAL	PROVINCIA	MUNICIPIO	POLIGONO	PARCELA	BIENES EXPROPIADOS		
						MEDICION	UNIDAD	DESCRIPC.BIEN
4	36049A03000291	36	49	030	00291	3,00	UD	POSTES PIEDRA (1,20 X 0,40 X 0,15)
						21,60	m2	MURO DE LOSAS DE PIEDRA (0,90 x 0,40 x 0,15)
13	36049A03000277	36	49	030	00277	9,90	m2	MURO DE LOSAS DE PIEDRA (0,90 x 0,40 x 0,15)
33	36049A03000130	36	49	030	00130	10,00	UD	POSTES PIEDRA (1,40 X 0,15 X 0,10)
						42,30	m2	MURO DE LOSAS DE PIEDRA (0,90 x 0,40 x 0,10)
						1,00	UD	PORTALÓN METALICO COLOR VERDE (4 m ANCHO x 1,80 m ALTO)
						1,00	UD	PORTALÓN METALICO COLOR VERDE (1 m ANCHO x 1,80 m ALTO)
37	36049A03000125	36	49	030	00125	1,35	m2	MURO DE LOSAS DE PIEDRA (1,90 x 0,50 x 0,15)
42	36049A02100941	36	49	021	00941	14,00	UD	POSTES PIEDRA (1,10 X 0,15 X 0,10)
62	36049A02100798	36	49	021	00798	11,20	m2	MURO DE LOSAS DE PIEDRA (0,70 x 0,40 x 0,10)
63	36049A02100796	36	49	021	00796	2,00	UD	POSTES EMPARRADO PIEDRA (1,40 X 0,15 X 0,15)
64	36049A02100795	36	49	021	00795	2,00	UD	POSTES EMPARRADO PIEDRA (1,40 X 0,15 X 0,15)
68	36049A02100663	36	49	021	00663	5,00	UD	POSTES PIEDRA (1,00 X 0,15 X 0,15)
79	36049A02100647	36	49	021	00647	3,50	m2	MURO DE LOSAS DE PIEDRA (0,70 x 0,40 x 0,10)
80	36049A02100646	36	49	021	00646	2,40	m2	MURO DE BLOQUE (0,60 m ALTO x 20 cm ANCHO)
						1,00	UD	PORTALÓN METALICO COLOR NEGRO (3 m ANCHO x 1,60 m ALTO)
						0,60	m ³	HORMIGON (ZAPATA CORRIDA 6 ML LARGO X 0,20 ANCHO X 0,50 ALTO)
						3,00	ml	DETALLE FORJA COLOR NEGRO EN MURO (3,00 ML X 0,50 ALTO)

						2,00	UD	COLUMNAS HORMIGÓN ARMADO (1,60 X 0,50 X 0,50)
81	36049A02100641	36	49	021	00641	7,00	UD	ARBOLES MADERABLES GRANDES
85	36049A02001421	36	49	020	01421	16,00	m2	MURO DE LOSAS DE PIEDRA (2 x 0,40 x 0,10)
						1,00	UD	ARBOL ORNAMENTAL GRANDE (CIPRES)

En el momento de iniciar los trámites expropiatorios será precisa la toma de datos, de cada tipo de bien, para determinar exactamente las indemnizaciones individualizadas que en el presente documento se calculan.

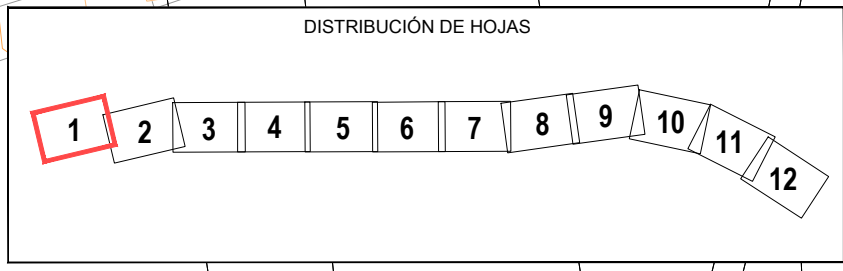
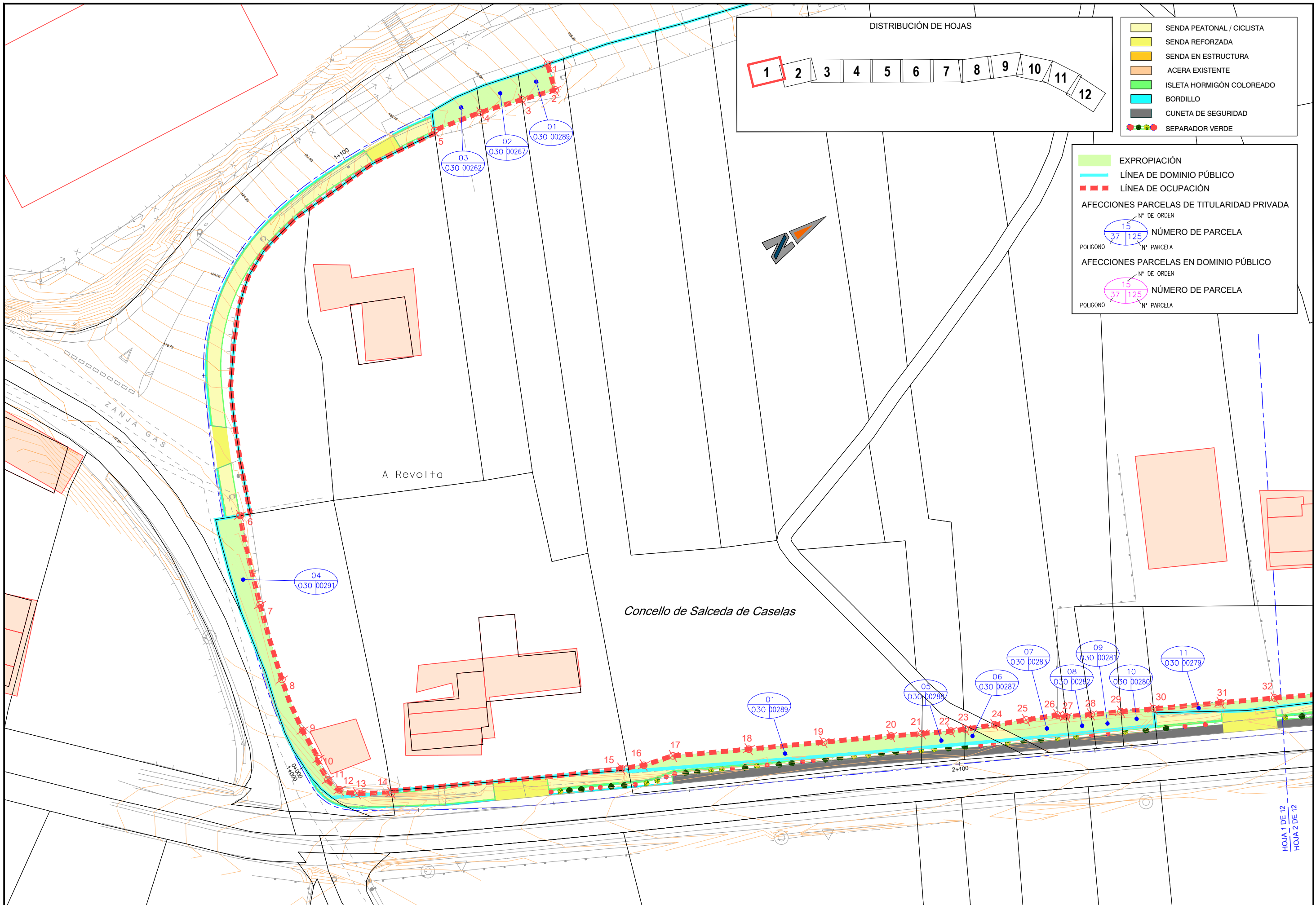
7.2. VALORACIÓN SUELO Y BIENES OBJETO DE EXPROPIACIÓN

A continuación se adjunta un cuadro resumen en el que se muestra el total de la valoración de las expropiaciones:

	VALOR TOTAL SUELO Y BIENES OBJETO EXPROPIACIÓN (€)
SUELO (m ²)	16.476 €
BIENES	5.901 €
5% PREMIO AFECCIÓN	1.119 €
TOTAL VALORACIÓN	23.496 €

Al total de la valoración del suelo y bienes afectados debe añadirse un **5%** adicional en concepto de Premio de Afección ,con lo que el presupuesto de la presente expropiación, debido a ocupaciones derivadas del Proyecto de Construcción "Itinerario peatonal y ciclista en la carretera PO-441 , PK 4+260 – 6+250", teniendo en cuenta para su cálculo la clasificación urbanística y aplicando los precios recogidos en las tablas anteriores, es de **VEINTITRÉS MIL CUATROCIENTOS NOVENTA Y SEIS EUROS (#23.496,00 €#)**

APÉNDICE I. PLANOS PARCELARIOS



- SENDA PEATONAL / CICLISTA
- SENDA REFORZADA
- SENDA EN ESTRUCTURA
- ACERA EXISTENTE
- ISLETA HORMIGÓN COLOREADO
- BORDILLO
- CUNETETA DE SEGURIDAD
- SEPARADOR VERDE

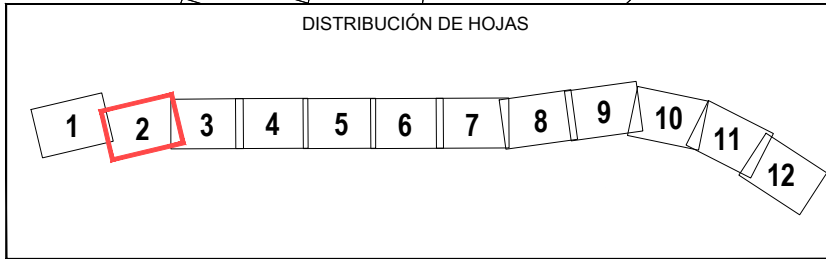
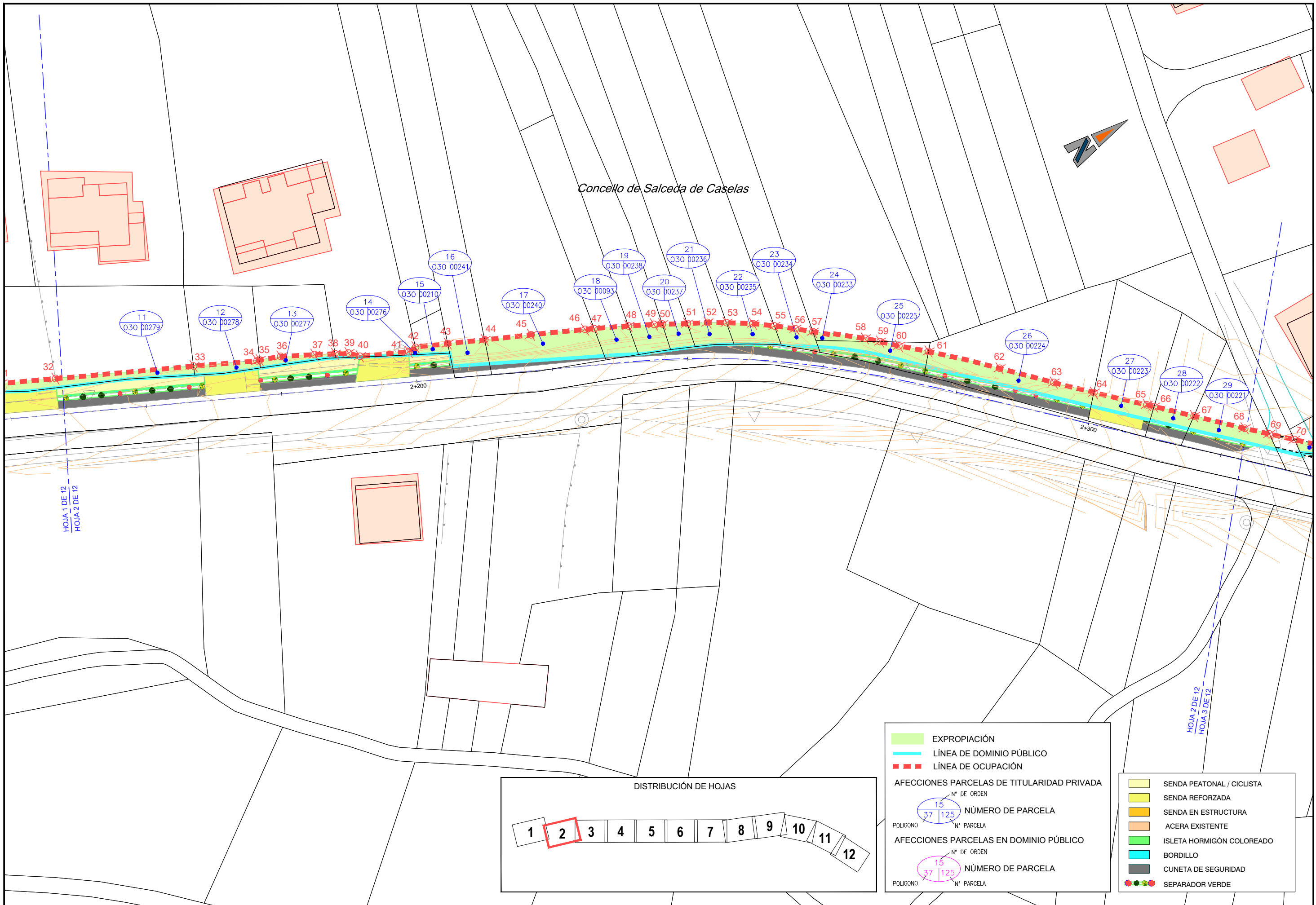
- EXPROPIACIÓN
 - LÍNEA DE DOMINIO PÚBLICO
 - LÍNEA DE OCUPACIÓN
- AFECCIONES PARCELAS DE TITULARIDAD PRIVADA**
- Nº DE ORDEN: 15
 NÚMERO DE PARCELA: 37, 125
 POLIGONO: Nº PARCELA
- AFECCIONES PARCELAS EN DOMINIO PÚBLICO**
- Nº DE ORDEN: 15
 NÚMERO DE PARCELA: 37, 125
 POLIGONO: Nº PARCELA



A Revolta

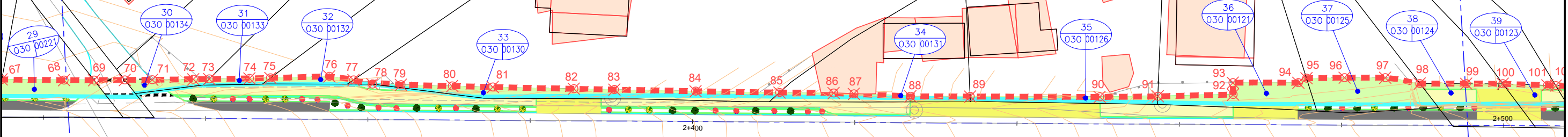
Concello de Salceda de Caselas

HOJA 1 DE 12
HOJA 2 DE 12



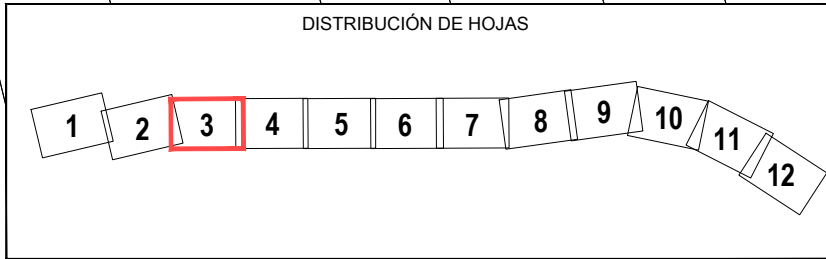
	EXPROPIACIÓN		SENDA PEATONAL / CICLISTA
	LÍNEA DE DOMINIO PÚBLICO		SENDA REFORZADA
	LÍNEA DE OCUPACIÓN		SENDA EN ESTRUCTURA
	AFECCIONES PARCELAS DE TITULARIDAD PRIVADA		ACERA EXISTENTE
	NÚMERO DE PARCELA POLIGONO N° DE ORDEN N° PARCELA		ISLETA HORMIGÓN COLOREADO
	AFECCIONES PARCELAS EN DOMINIO PÚBLICO		BORDILLO
	NÚMERO DE PARCELA POLIGONO N° DE ORDEN N° PARCELA		CUNETETA DE SEGURIDAD
			SEPARADOR VERDE

Concello de Salceda de Caselas



HOJA 2 DE 12
HOJA 3 DE 12

HOJA 3 DE 12
HOJA 4 DE 12

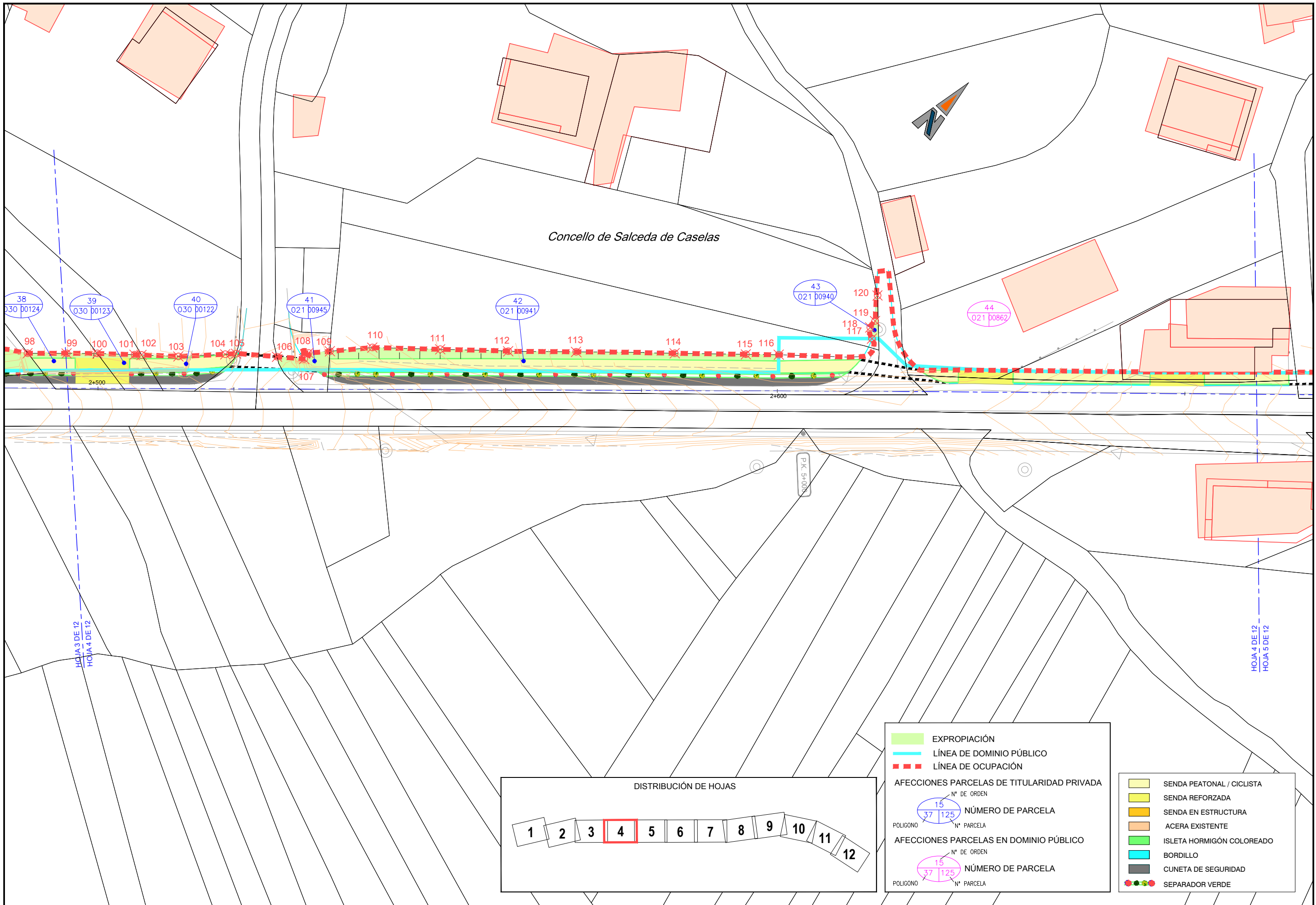


EXPROPIACIÓN
LÍNEA DE DOMINIO PÚBLICO
LÍNEA DE OCUPACIÓN

AFECCIONES PARCELAS DE TITULARIDAD PRIVADA
 N.º DE ORDEN: 15
 NÚMERO DE PARCELA: 37 | 125

AFECCIONES PARCELAS EN DOMINIO PÚBLICO
 N.º DE ORDEN: 15
 NÚMERO DE PARCELA: 37 | 125

SENDA PEATONAL / CICLISTA
 SENDA REFORZADA
 SENDA EN ESTRUCTURA
 ACERA EXISTENTE
 ISLETA HORMIGÓN COLOREADO
 BORDILLO
 CUNETETA DE SEGURIDAD
 SEPARADOR VERDE

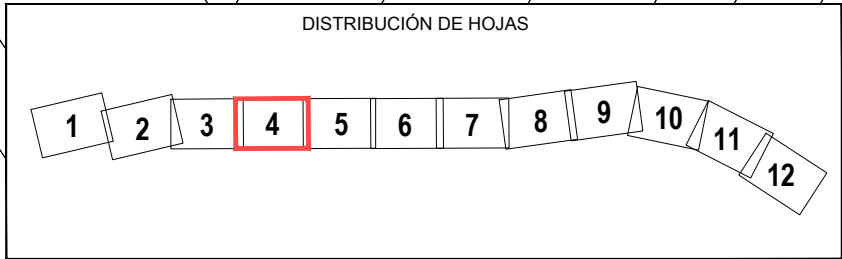


Concello de Salceda de Caselas

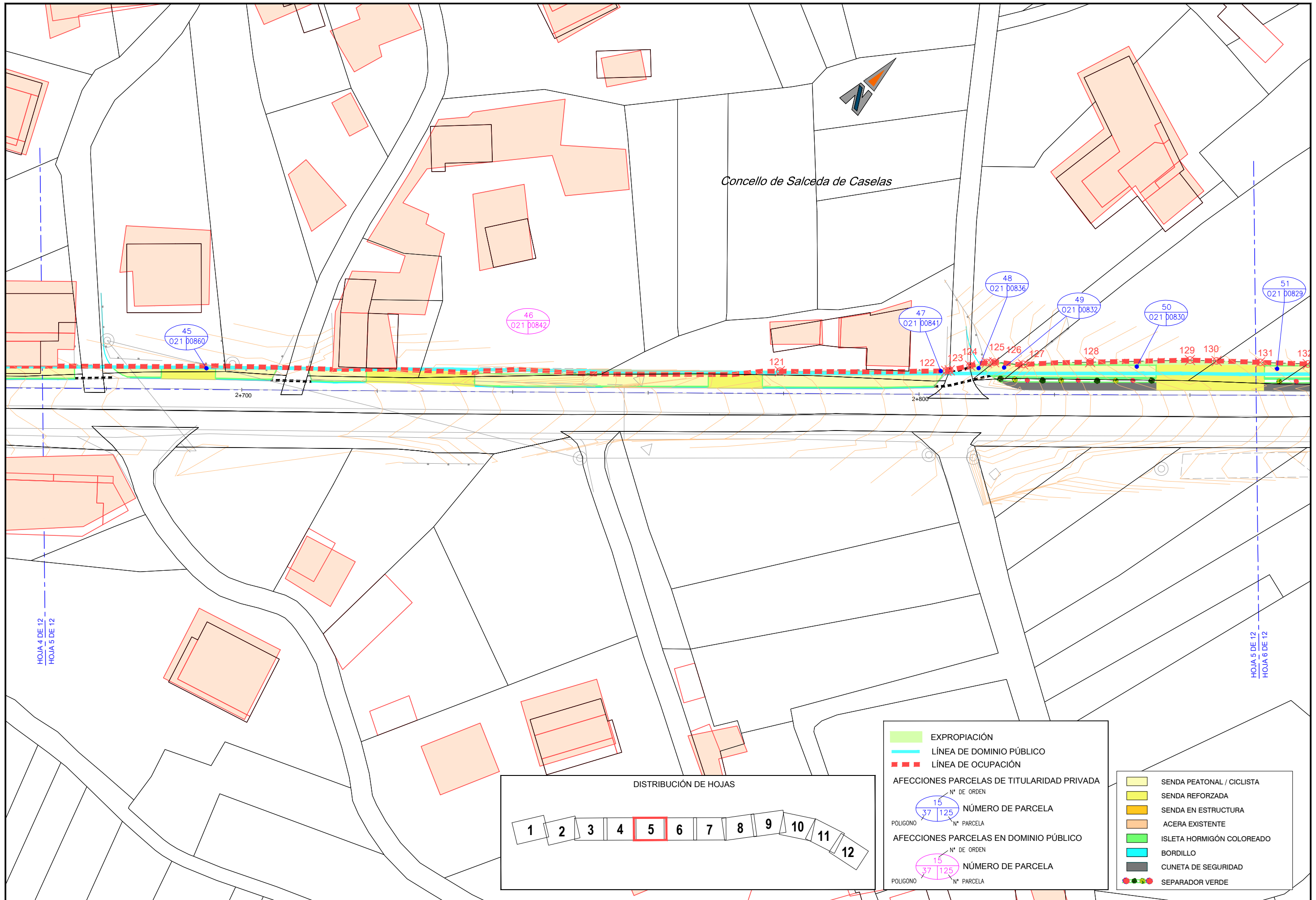


HOJA 3 DE 12
HOJA 4 DE 12

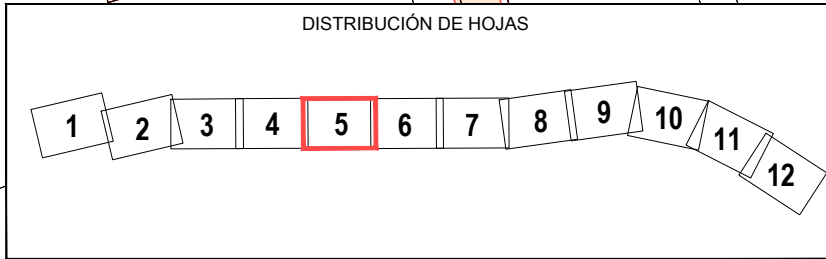
HOJA 4 DE 12
HOJA 5 DE 12



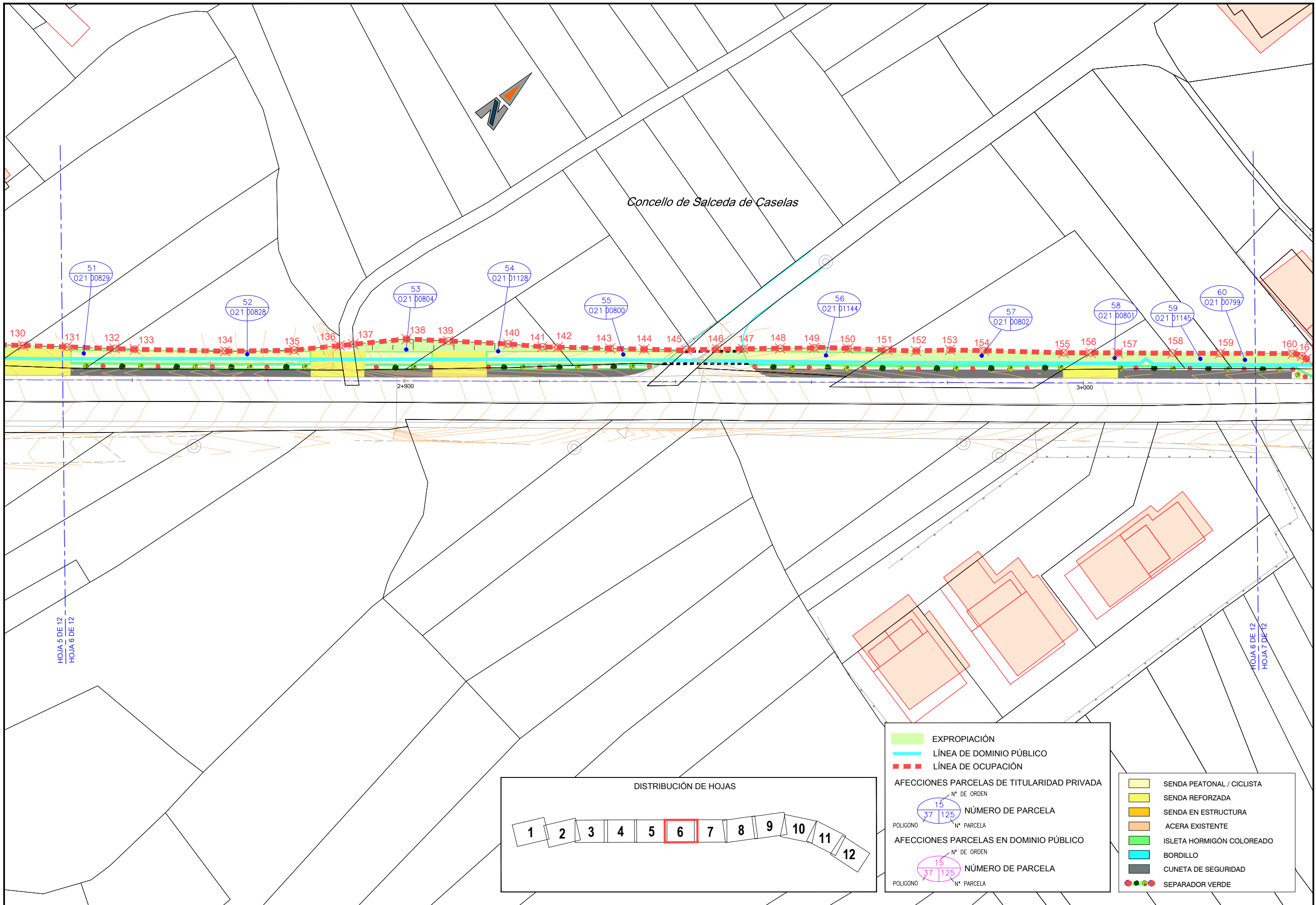
	EXPROPIACIÓN		SENDA PEATONAL / CICLISTA
	LÍNEA DE DOMINIO PÚBLICO		SENDA REFORZADA
	LÍNEA DE OCUPACIÓN		SENDA EN ESTRUCTURA
	AFECCIONES PARCELAS DE TITULARIDAD PRIVADA		ACERA EXISTENTE
	Nº DE ORDEN		ISLETA HORMIGÓN COLOREADO
	NÚMERO DE PARCELA		BORDILLO
	AFECCIONES PARCELAS EN DOMINIO PÚBLICO		CUNETETA DE SEGURIDAD
	Nº DE ORDEN		SEPARADOR VERDE
	NÚMERO DE PARCELA		
	POLIGONO Nº PARCELA		



Concello de Salceda de Caselas



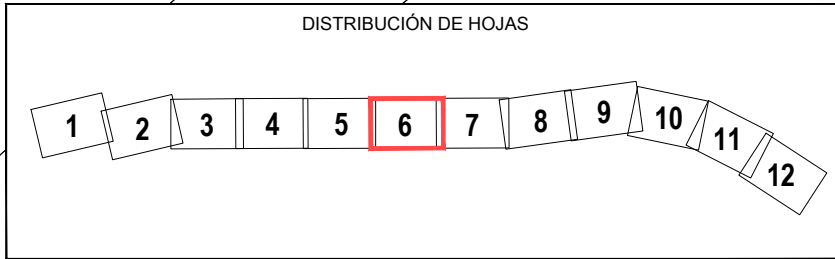
	EXPROPIACIÓN		SENDA PEATONAL / CICLISTA
	LÍNEA DE DOMINIO PÚBLICO		SENDA REFORZADA
	LÍNEA DE OCUPACIÓN		SENDA EN ESTRUCTURA
	AFECCIONES PARCELAS DE TITULARIDAD PRIVADA		ACERA EXISTENTE
N° DE ORDEN 15 NÚMERO DE PARCELA 37 125 POLIGONO N° PARCELA			ISLETA HORMIGÓN COLOREADO
	AFECCIONES PARCELAS EN DOMINIO PÚBLICO		BORDILLO
N° DE ORDEN 15 NÚMERO DE PARCELA 37 125 POLIGONO N° PARCELA			CUNETETA DE SEGURIDAD
			SEPARADOR VERDE



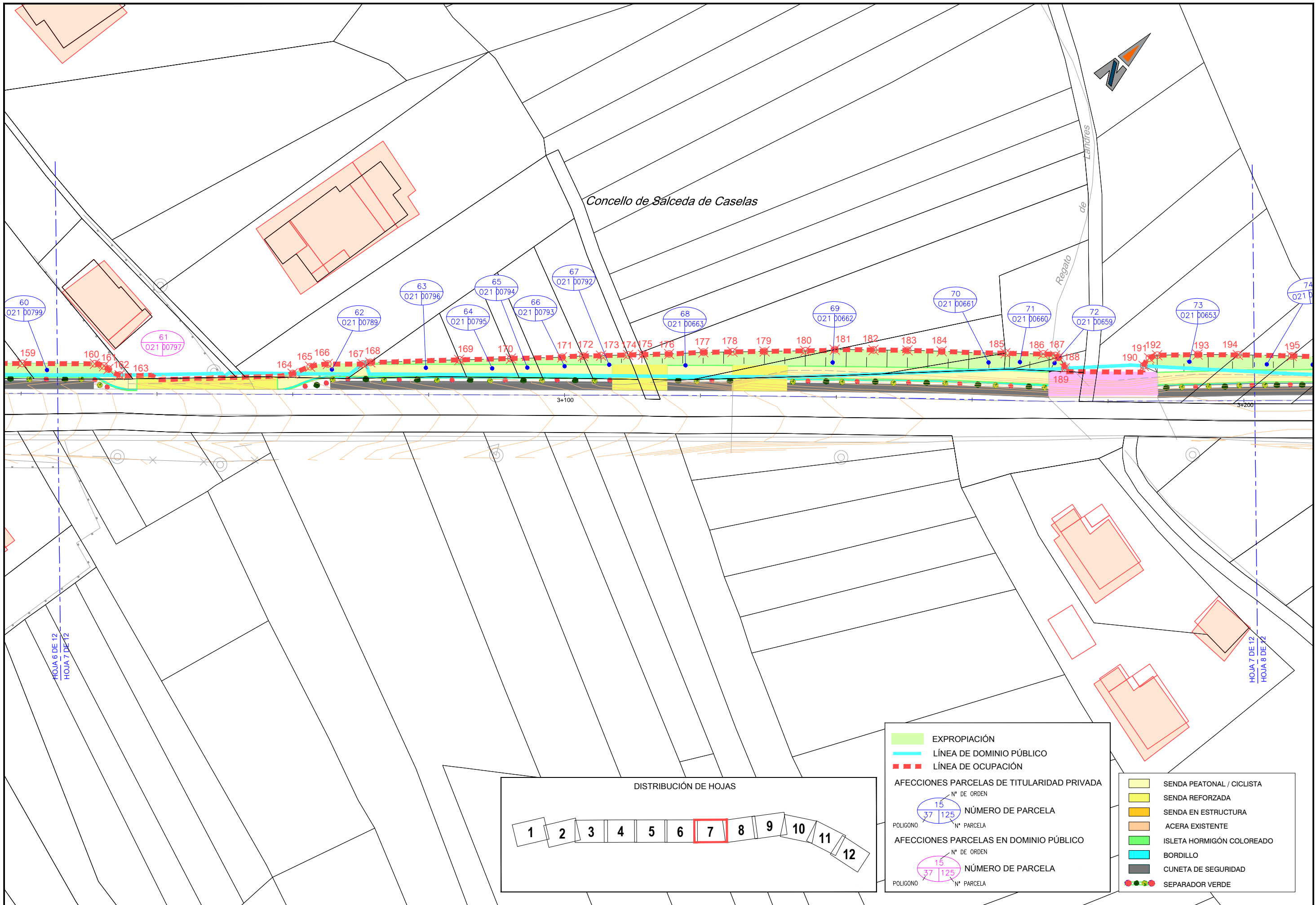
Concello de Salceda de Caselas

HOJA 5 DE 12
HOJA 6 DE 12

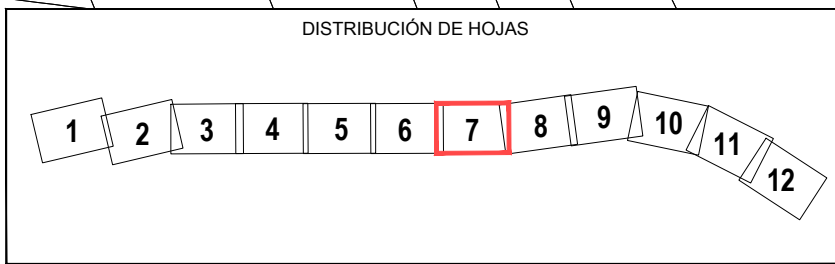

HOJA 6 DE 12
HOJA 7 DE 12



	EXPROPIACIÓN		SENDA PEATONAL / CICLISTA
	LÍNEA DE DOMINIO PÚBLICO		SENDA REFORZADA
	LÍNEA DE OCUPACIÓN		SENDA EN ESTRUCTURA
	AFECCIONES PARCELAS DE TITULARIDAD PRIVADA		ACERA EXISTENTE
	 NÚMERO DE PARCELA POLIGONO N° DE ORDEN		ISLETA HORMIGÓN COLOREADO
	AFECCIONES PARCELAS EN DOMINIO PÚBLICO		BORDILLO
	 NÚMERO DE PARCELA POLIGONO N° DE ORDEN		CUNETETA DE SEGURIDAD
			SEPARADOR VERDE

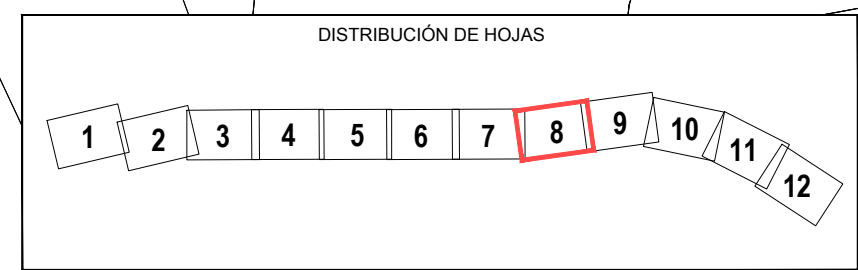
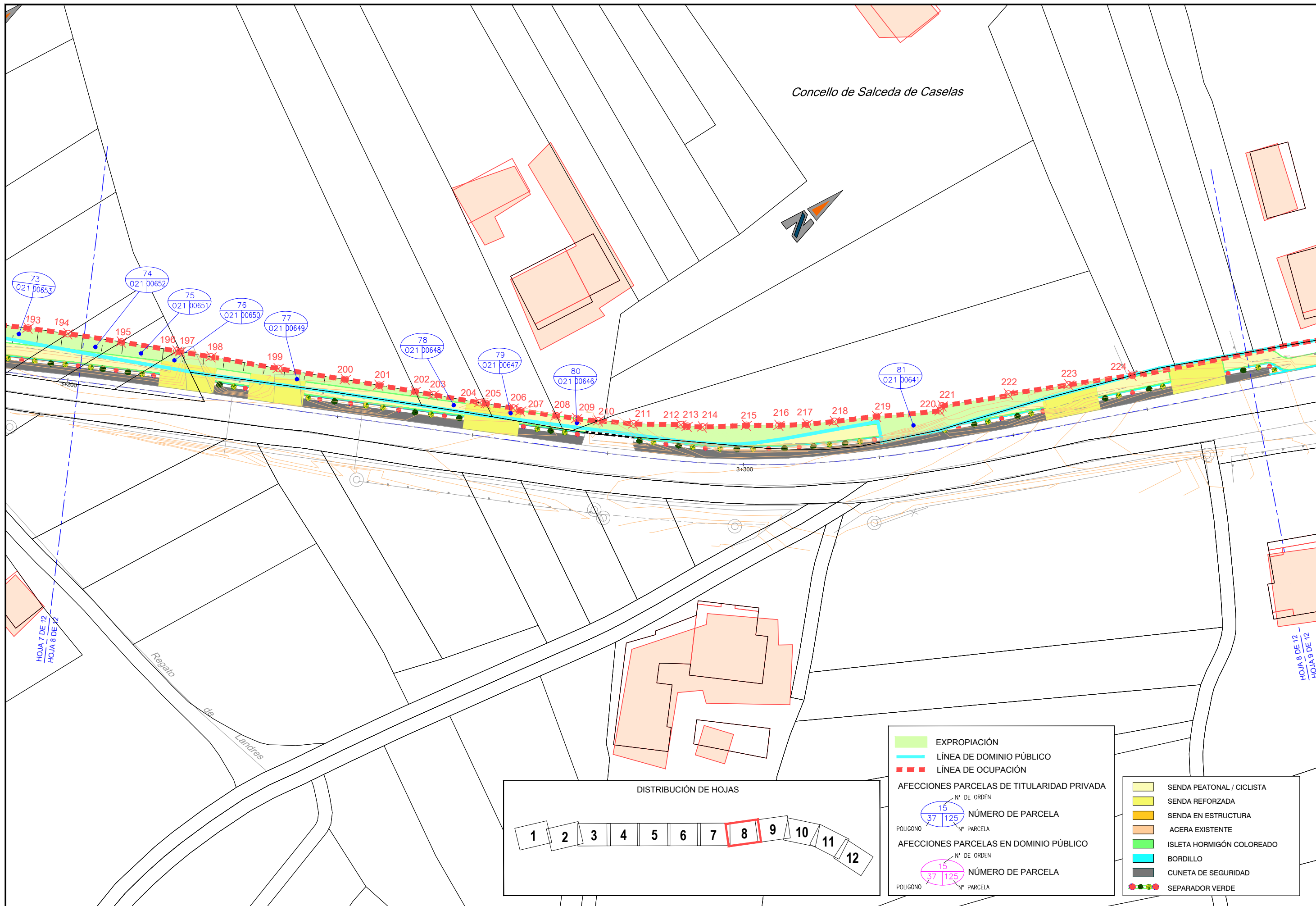



Concello de Salceda de Caselas



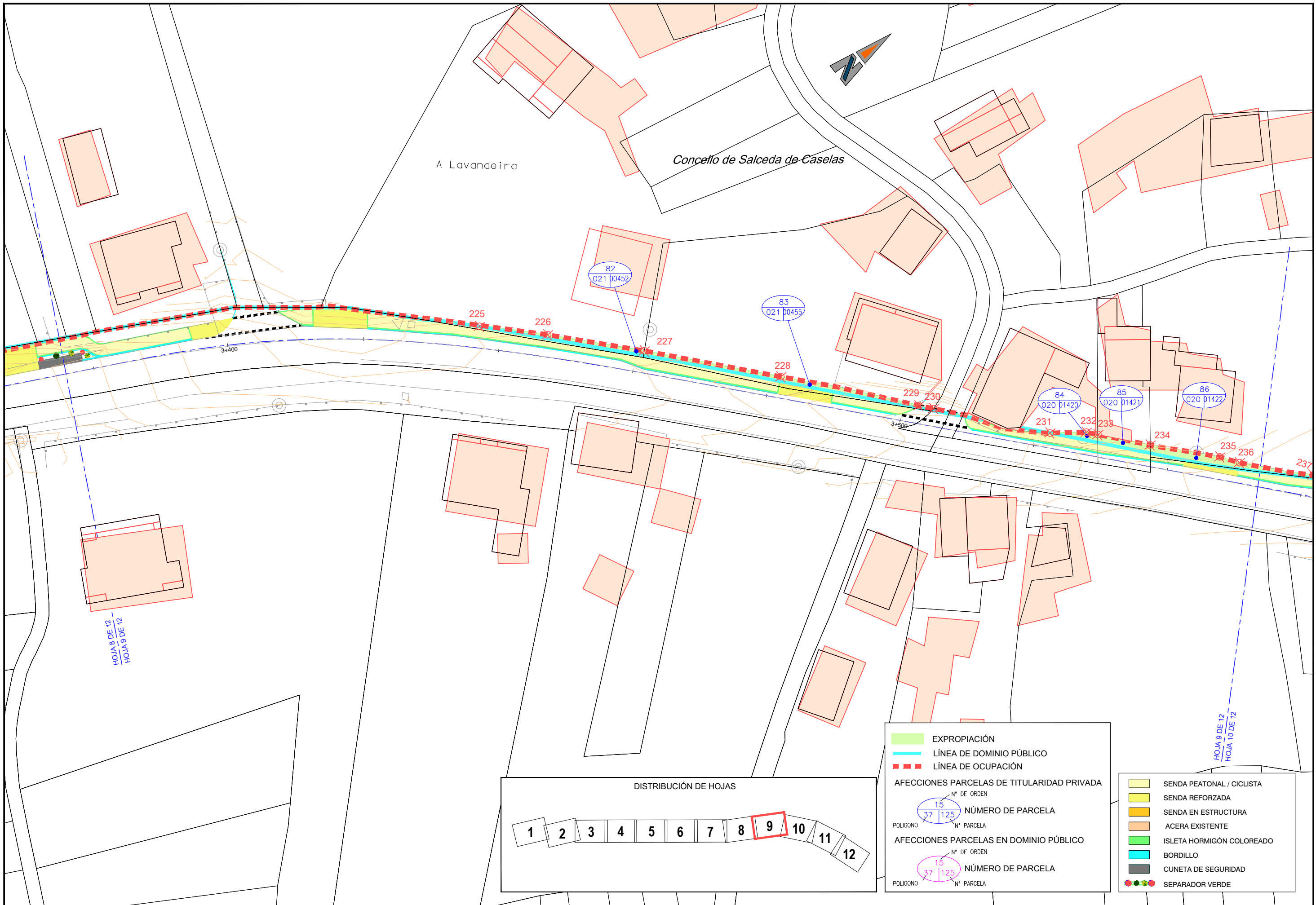
	EXPROPIACIÓN		SENDA PEATONAL / CICLISTA
	LÍNEA DE DOMINIO PÚBLICO		SENDA REFORZADA
	LÍNEA DE OCUPACIÓN		SENDA EN ESTRUCTURA
	AFECCIONES PARCELAS DE TITULARIDAD PRIVADA		ACERA EXISTENTE
Nº DE ORDEN 15 Nº PARCELA 37 125	AFECCIONES PARCELAS EN DOMINIO PÚBLICO		ISLETA HORMIGÓN COLOREADO
Nº DE ORDEN 15 Nº PARCELA 37 125			BORDILLO
			CUNETETA DE SEGURIDAD
			SEPARADOR VERDE

Concello de Salceda de Caselas



	EXPROPIACIÓN		SENDA PEATONAL / CICLISTA
	LÍNEA DE DOMINIO PÚBLICO		SENDA REFORZADA
	LÍNEA DE OCUPACIÓN		SENDA EN ESTRUCTURA
			ACERA EXISTENTE
			ISLETA HORMIGÓN COLOREADO
			BORDILLO
			CUNETADA DE SEGURIDAD
			SEPARADOR VERDE

AFECCIONES PARCELAS DE TITULARIDAD PRIVADA	
	Nº DE ORDEN
	NÚMERO DE PARCELA
	Nº PARCELA
POLIGONO	
AFECCIONES PARCELAS EN DOMINIO PÚBLICO	
	Nº DE ORDEN
	NÚMERO DE PARCELA
	Nº PARCELA
POLIGONO	

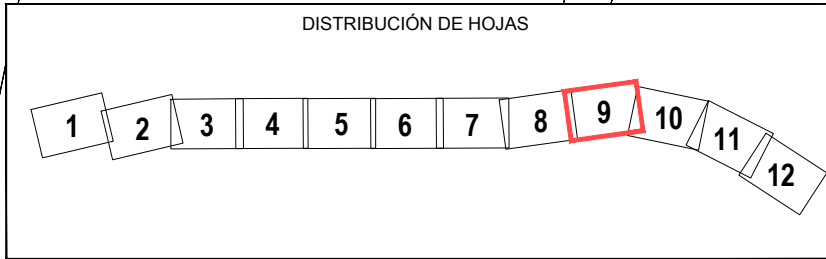


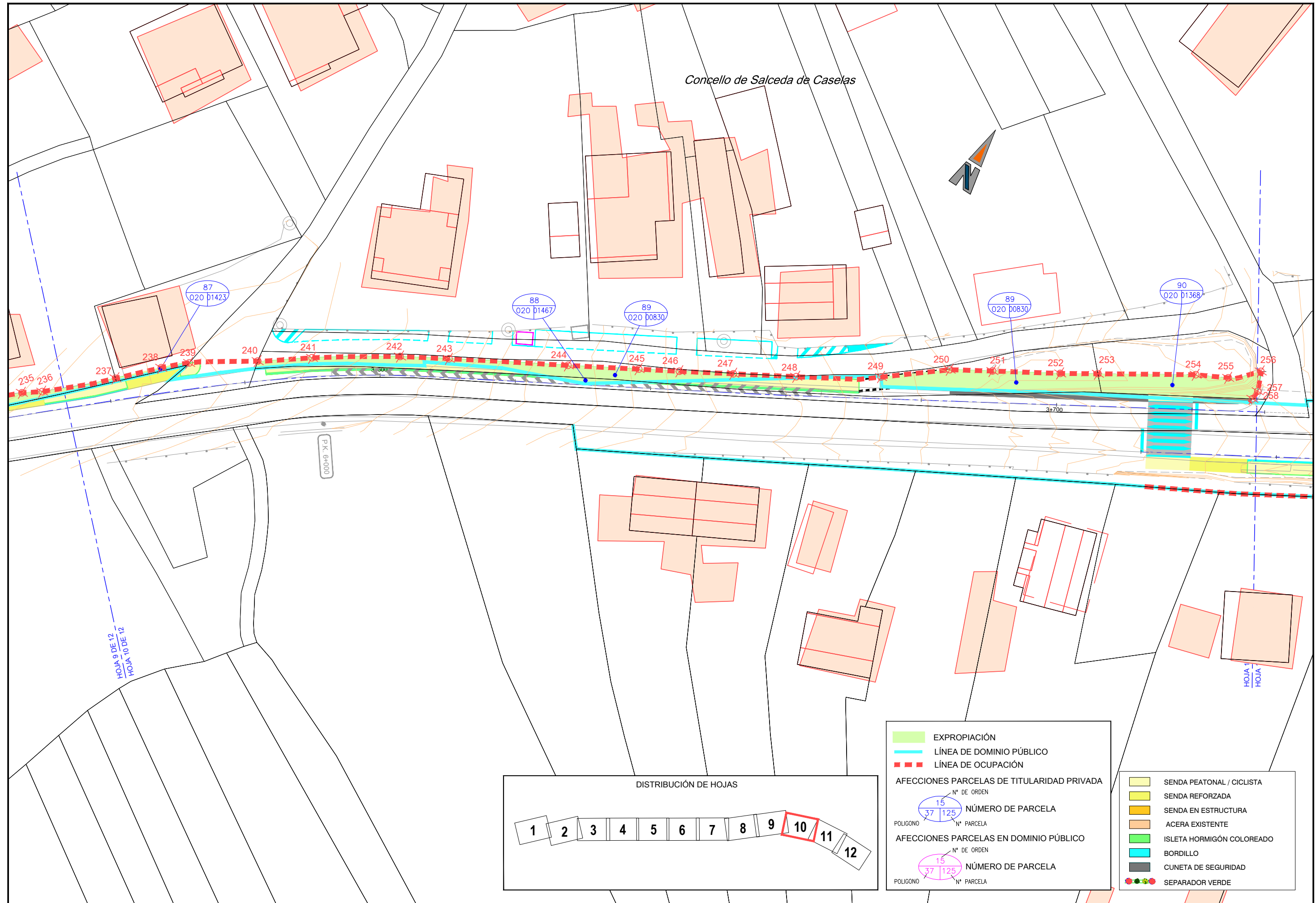
EXPROPIACIÓN
LÍNEA DE DOMINIO PÚBLICO
LÍNEA DE OCUPACIÓN

AFECCIONES PARCELAS DE TITULARIDAD PRIVADA
 N° DE ORDEN: 15
 NÚMERO DE PARCELA: 37 | 125

AFECCIONES PARCELAS EN DOMINIO PÚBLICO
 N° DE ORDEN: 15
 NÚMERO DE PARCELA: 37 | 125

SENDA PEATONAL / CICLISTA
 SENDA REFORZADA
 SENDA EN ESTRUCTURA
 ACERA EXISTENTE
 ISLETA HORMIGÓN COLOREADO
 BORDILLO
 CUNETETA DE SEGURIDAD
 SEPARADOR VERDE





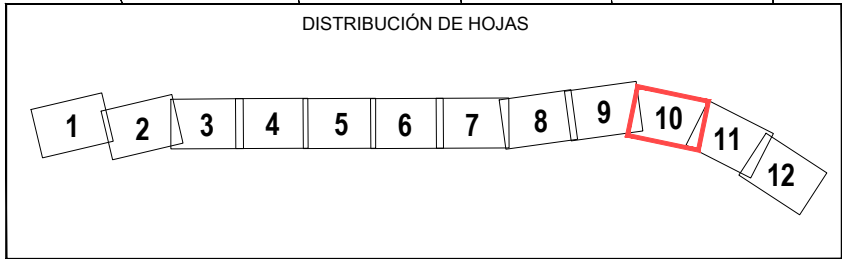
Concello de Salceda de Caselas



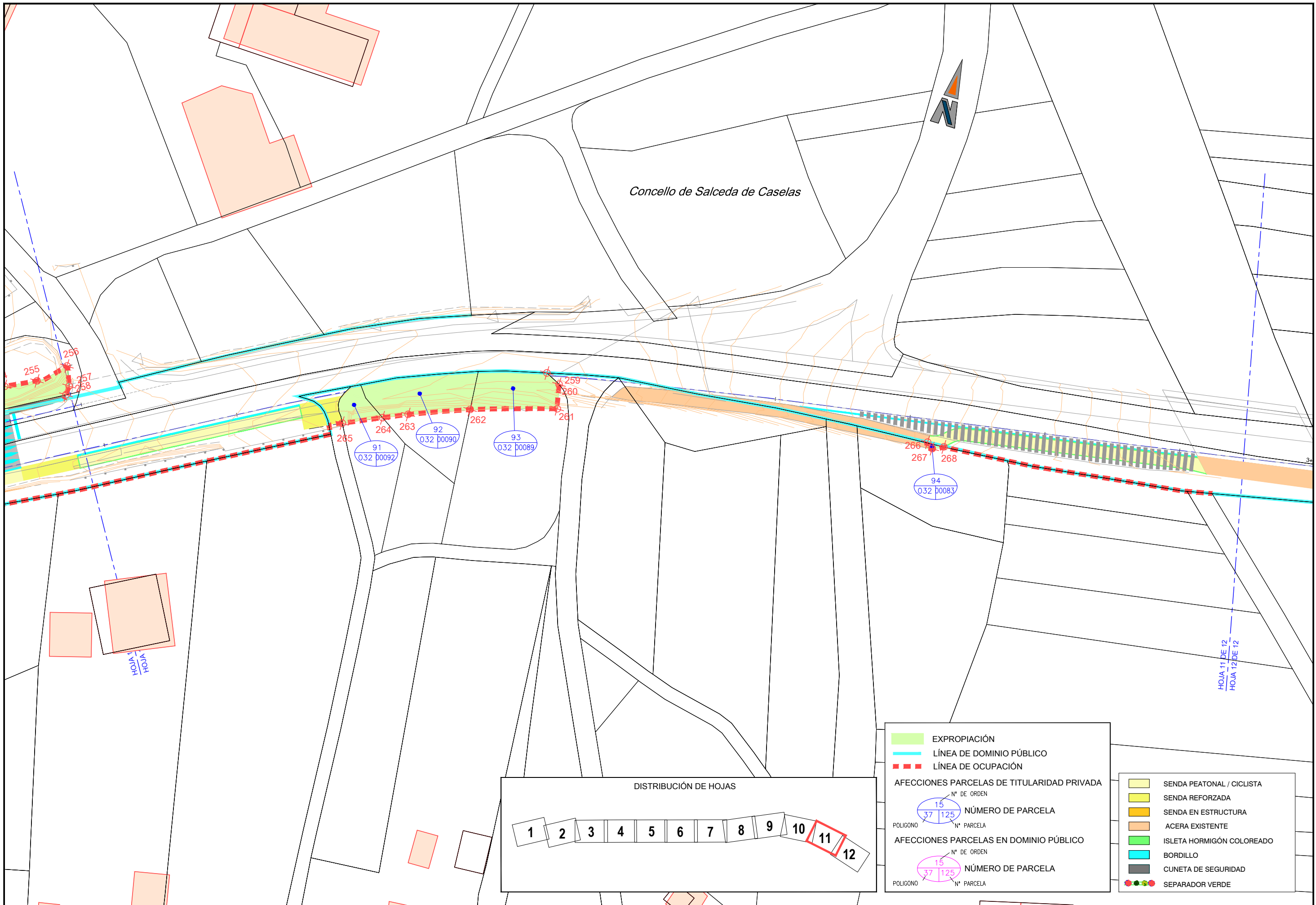
HOJA 9 DE 12
HOJA 10 DE 12

P.K. 6+000

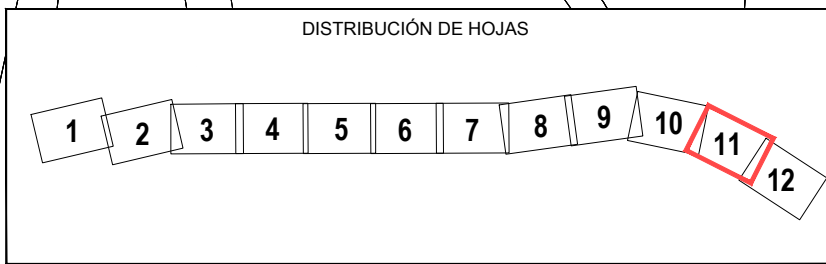
HOJA 1
HOJA



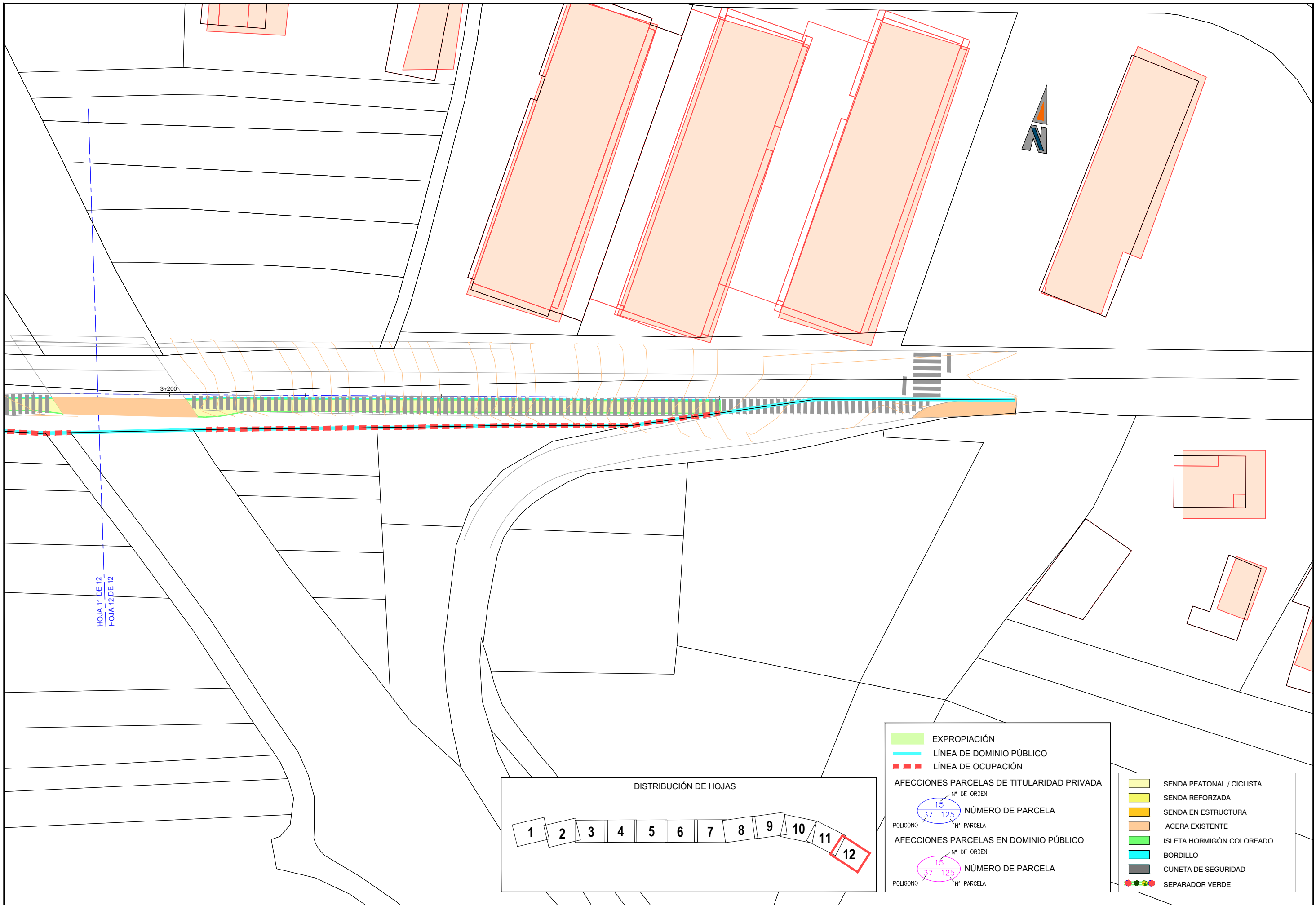
	EXPROPIACIÓN		SENDA PEATONAL / CICLISTA
	LÍNEA DE DOMINIO PÚBLICO		SENDA REFORZADA
	LÍNEA DE OCUPACIÓN		SENDA EN ESTRUCTURA
	AFECCIONES PARCELAS DE TITULARIDAD PRIVADA		ACERA EXISTENTE
N° DE ORDEN 15 POLIGONO 37 125 NÚMERO DE PARCELA N° PARCELA	AFECCIONES PARCELAS EN DOMINIO PÚBLICO		ISLETA HORMIGÓN COLOREADO
N° DE ORDEN 15 POLIGONO 37 125 NÚMERO DE PARCELA N° PARCELA			BORDILLO
			CUNETETA DE SEGURIDAD
			SEPARADOR VERDE



Concello de Salceda de Caselas

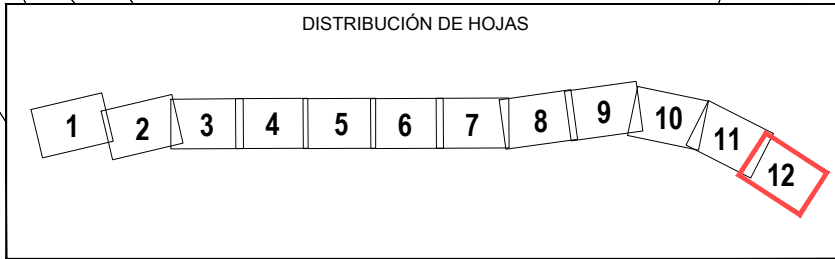


	EXPROPIACIÓN		SENDA PEATONAL / CICLISTA
	LÍNEA DE DOMINIO PÚBLICO		SENDA REFORZADA
	LÍNEA DE OCUPACIÓN		SENDA EN ESTRUCTURA
	AFECCIONES PARCELAS DE TITULARIDAD PRIVADA		ACERA EXISTENTE
N° DE ORDEN: 15 NÚMERO DE PARCELA: 37 125 POLIGONO: N° PARCELA			ISLETA HORMIGÓN COLOREADO
	AFECCIONES PARCELAS EN DOMINIO PÚBLICO		BORDILLO
N° DE ORDEN: 15 NÚMERO DE PARCELA: 37 125 POLIGONO: N° PARCELA			CUNETETA DE SEGURIDAD
			SEPARADOR VERDE



HOJA 11 DE 12
HOJA 12 DE 12

3+200



EXPROPIACIÓN
LÍNEA DE DOMINIO PÚBLICO
LÍNEA DE OCUPACIÓN

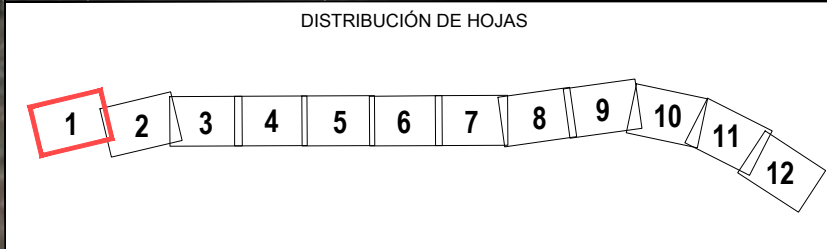
AFECCIONES PARCELAS DE TITULARIDAD PRIVADA
 N° DE ORDEN: 15
 NÚMERO DE PARCELA: 37 | 125

AFECCIONES PARCELAS EN DOMINIO PÚBLICO
 N° DE ORDEN: 15
 NÚMERO DE PARCELA: 37 | 125

SENDA PEATONAL / CICLISTA
SENDA REFORZADA
SENDA EN ESTRUCTURA
ACERA EXISTENTE
ISLETA HORMIGÓN COLOREADO
BORDILLO
CUNETETA DE SEGURIDAD
SEPARADOR VERDE

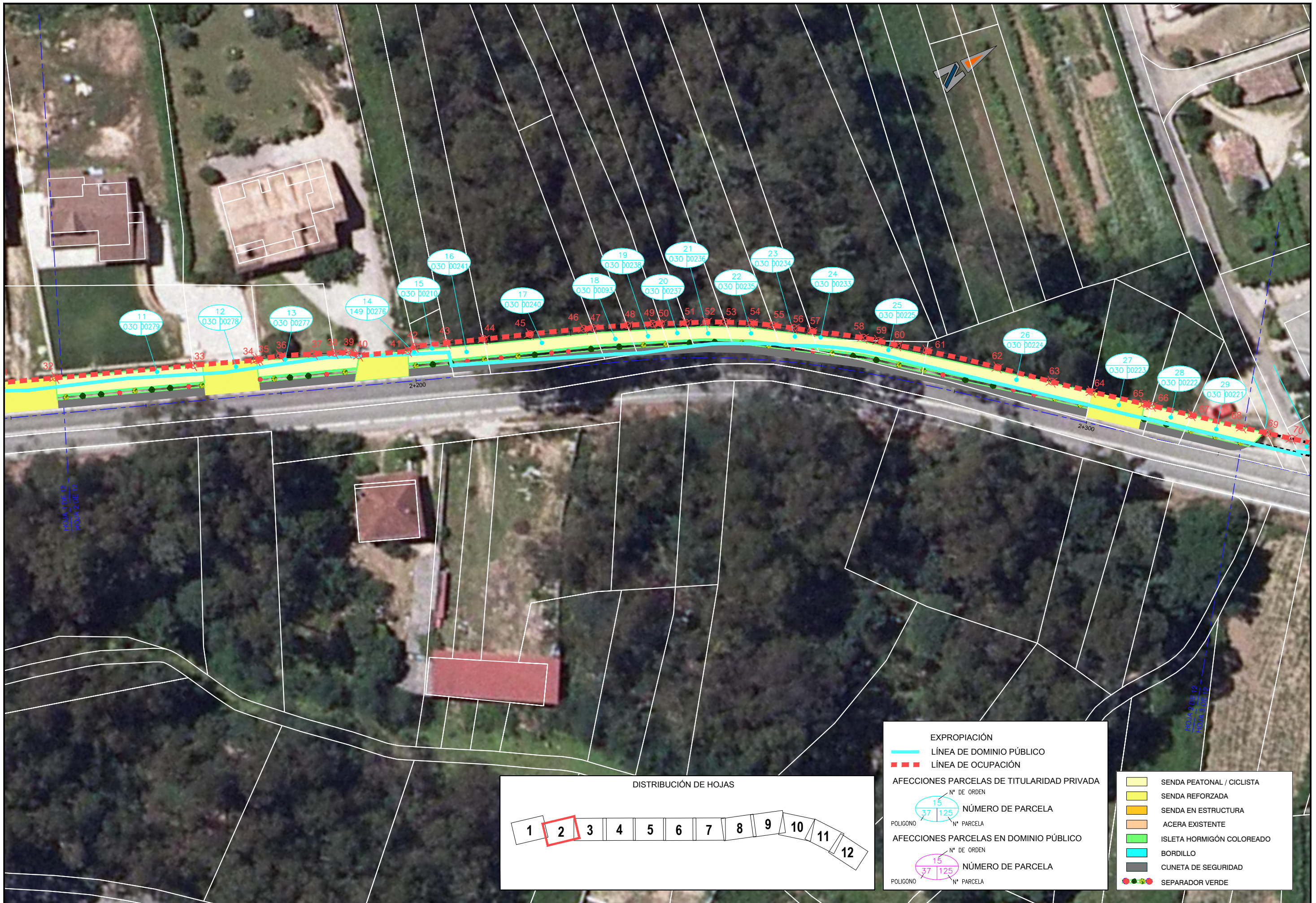


APÉNDICE II. PLANOS EXPROPIACIONES CON ORTOFOTO



- SENDA PEATONAL / CICLISTA
- SENDA REFORZADA
- SENDA EN ESTRUCTURA
- ACERA EXISTENTE
- ISLETA HORMIGÓN COLOREADO
- BORDILLO
- CUNETETA DE SEGURIDAD
- SEPARADOR VERDE

- EXPROPIACIÓN
- LÍNEA DE DOMINIO PÚBLICO
 - LÍNEA DE OCUPACIÓN
- AFECCIONES PARCELAS DE TITULARIDAD PRIVADA
- Nº DE ORDEN: 15
 NÚMERO DE PARCELA: 37, 125
 POLIGONO: Nº PARCELA
- AFECCIONES PARCELAS EN DOMINIO PÚBLICO
- Nº DE ORDEN: 15
 NÚMERO DE PARCELA: 37, 125
 POLIGONO: Nº PARCELA



EXPROPIACIÓN

- LÍNEA DE DOMINIO PÚBLICO
- LÍNEA DE OCUPACIÓN

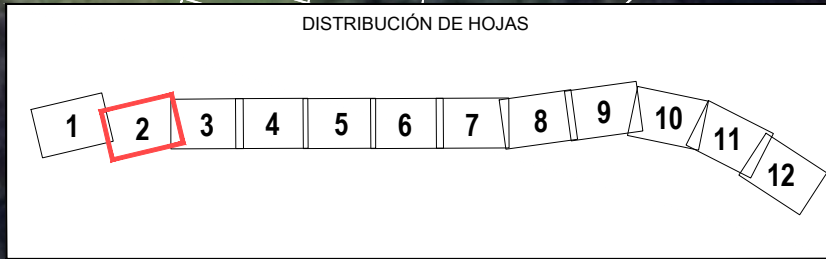
AFECCIONES PARCELAS DE TITULARIDAD PRIVADA

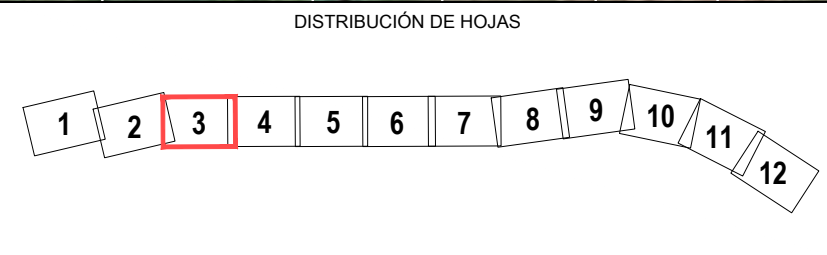
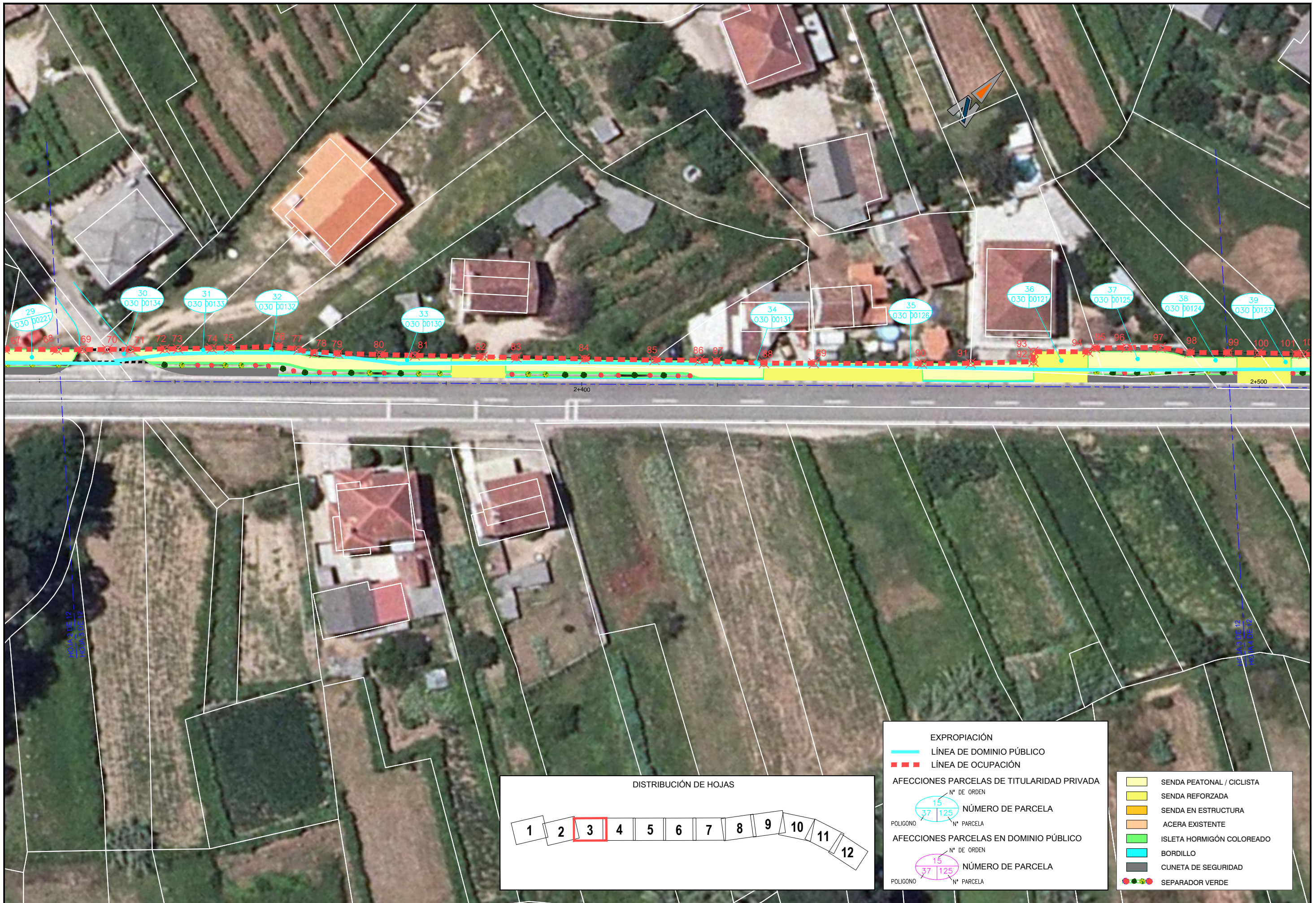
N° DE ORDEN: 15
 NÚMERO DE PARCELA: 37 | 125
 POLIGONO: N° PARCELA

AFECCIONES PARCELAS EN DOMINIO PÚBLICO

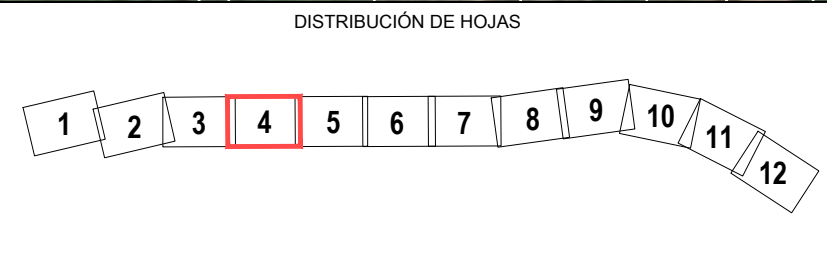
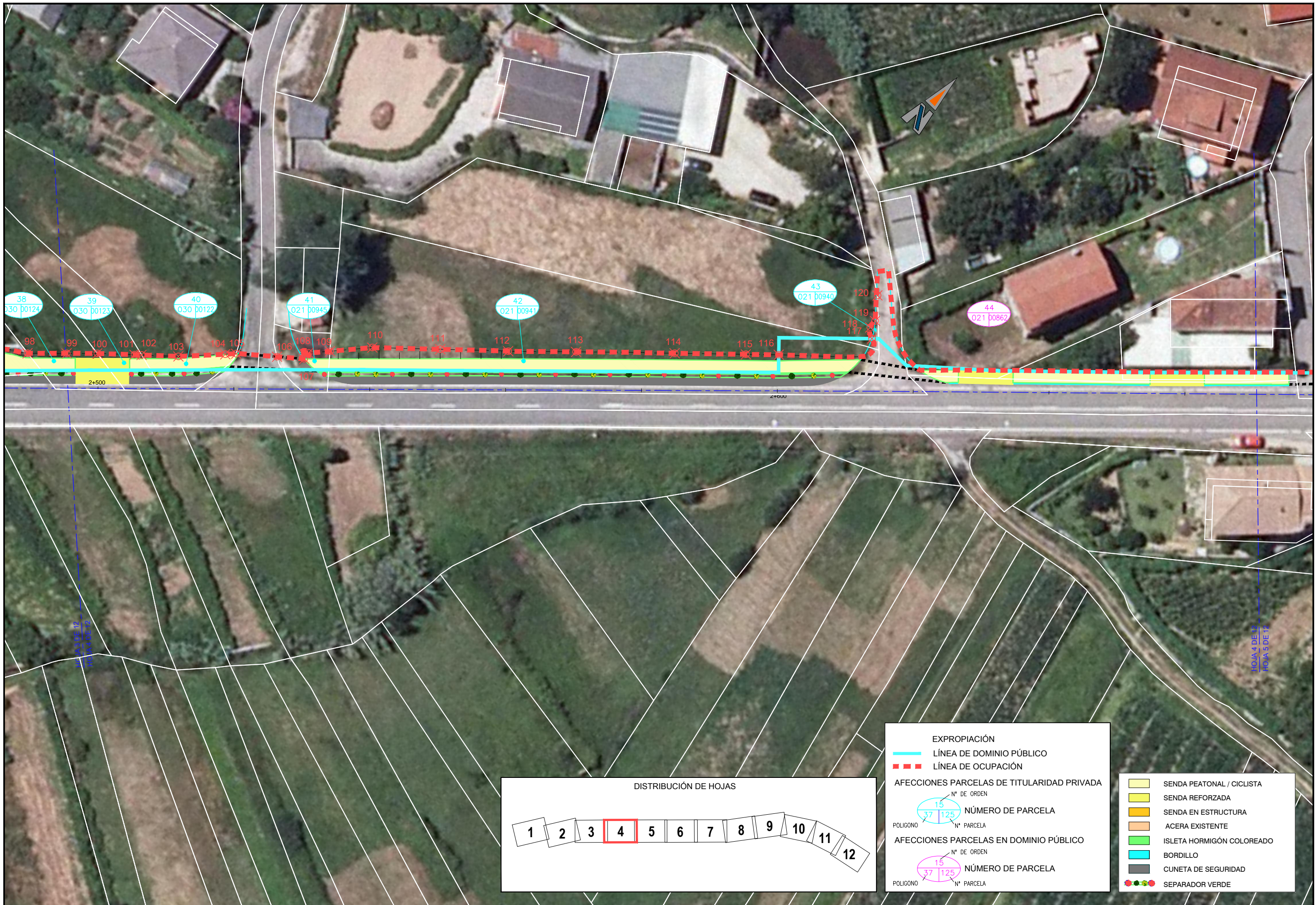
N° DE ORDEN: 15
 NÚMERO DE PARCELA: 37 | 125
 POLIGONO: N° PARCELA

- SENDA PEATONAL / CICLISTA
- SENDA REFORZADA
- SENDA EN ESTRUCTURA
- ACERA EXISTENTE
- ISLETA HORMIGÓN COLOREADO
- BORDILLO
- CUNETA DE SEGURIDAD
- SEPARADOR VERDE





EXPROPIACIÓN		
	LÍNEA DE DOMINIO PÚBLICO	
	LÍNEA DE OCUPACIÓN	
AFECCIONES PARCELAS DE TITULARIDAD PRIVADA		
	Nº DE ORDEN	
	NÚMERO DE PARCELA	
	Nº DE ORDEN	
	NÚMERO DE PARCELA	
AFECCIONES PARCELAS EN DOMINIO PÚBLICO		
	Nº DE ORDEN	
	NÚMERO DE PARCELA	
	SENDA PEATONAL / CICLISTA	
	SENDA REFORZADA	
	SENDA EN ESTRUCTURA	
	ACERA EXISTENTE	
	ISLETA HORMIGÓN COLOREADO	
	BORDILLO	
	CUNETETA DE SEGURIDAD	
	SEPARADOR VERDE	



EXPROPIACIÓN

- LÍNEA DE DOMINIO PÚBLICO
- - - LÍNEA DE OCUPACIÓN

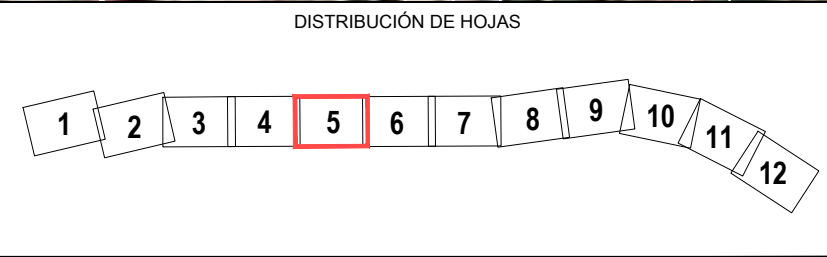
AFECCIONES PARCELAS DE TITULARIDAD PRIVADA

15 NÚMERO DE PARCELA
Nº DE ORDEN
37 | 125 NÚMERO DE PARCELA
Nº PARCELA

AFECCIONES PARCELAS EN DOMINIO PÚBLICO

15 NÚMERO DE PARCELA
Nº DE ORDEN
37 | 125 NÚMERO DE PARCELA
Nº PARCELA

- SENDA PEATONAL / CICLISTA
- SENDA REFORZADA
- SENDA EN ESTRUCTURA
- ACERA EXISTENTE
- ISLETA HORMIGÓN COLOREADO
- BORDILLO
- CUNETA DE SEGURIDAD
- SEPARADOR VERDE



EXPROPIACIÓN

- LÍNEA DE DOMINIO PÚBLICO
- - - LÍNEA DE OCUPACIÓN

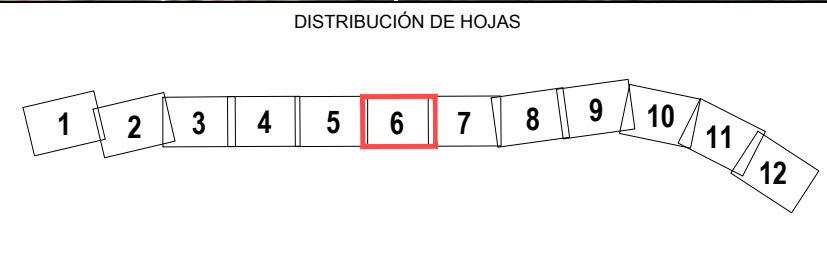
AFECCIONES PARCELAS DE TITULARIDAD PRIVADA

15 NÚMERO DE PARCELA
Nº DE ORDEN
37 125 Nº PARCELA

AFECCIONES PARCELAS EN DOMINIO PÚBLICO

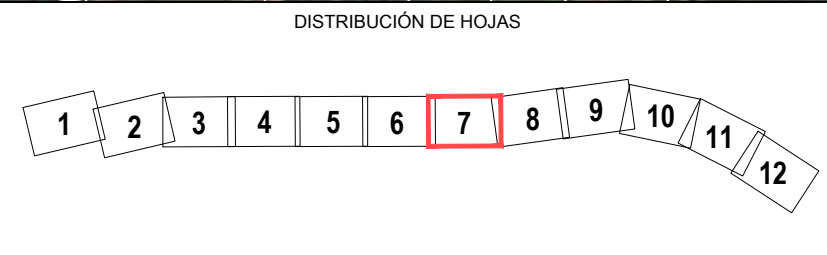
15 NÚMERO DE PARCELA
Nº DE ORDEN
37 125 Nº PARCELA

- SENDA PEATONAL / CICLISTA
- SENDA REFORZADA
- SENDA EN ESTRUCTURA
- ACERA EXISTENTE
- ISLETA HORMIGÓN COLOREADO
- BORDILLO
- CUNETETA DE SEGURIDAD
- ● ● ● SEPARADOR VERDE



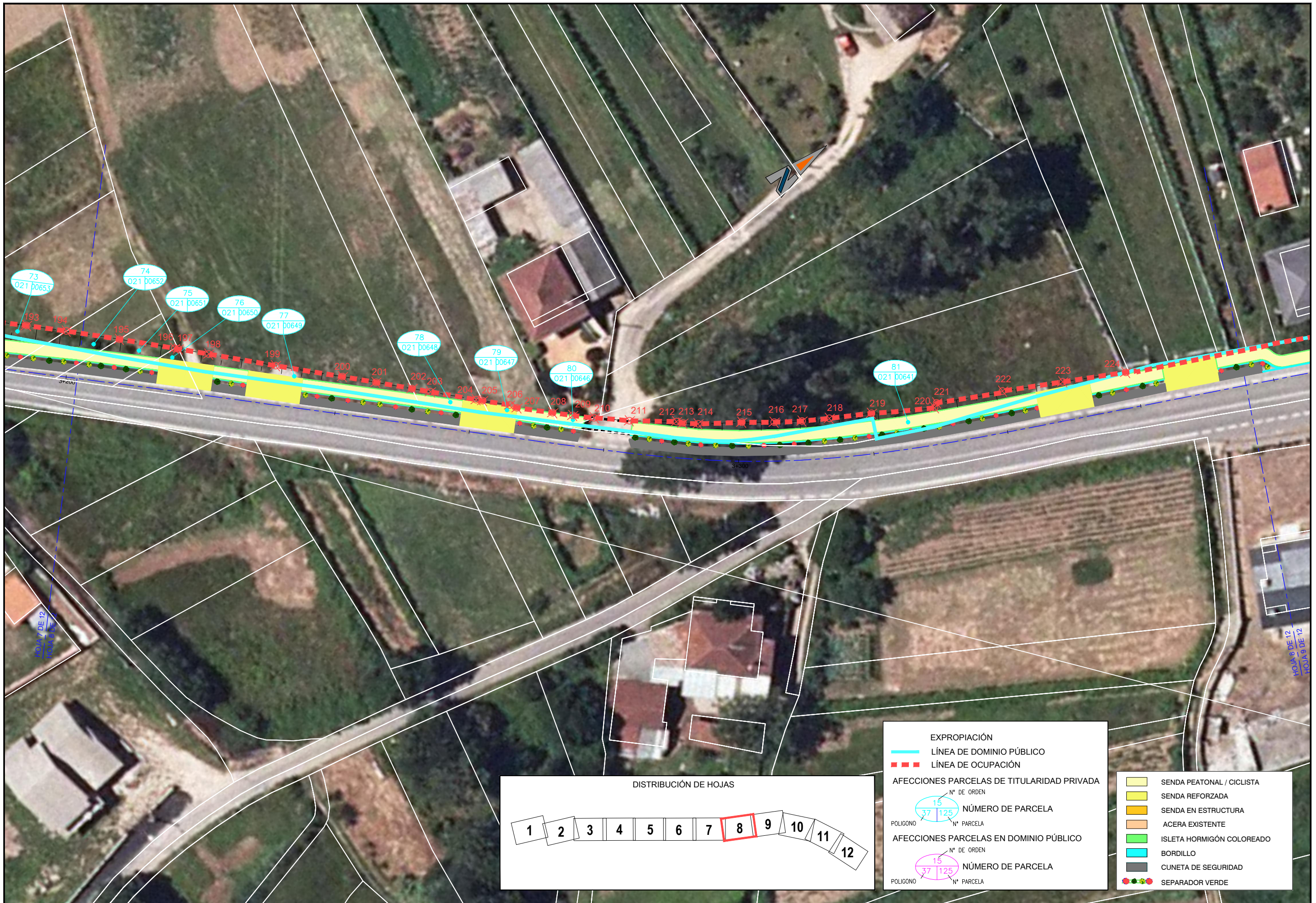
EXPROPIACIÓN		
	LÍNEA DE DOMINIO PÚBLICO	
	LÍNEA DE OCUPACIÓN	
AFECCIONES PARCELAS DE TITULARIDAD PRIVADA		
	Nº DE ORDEN	
	NÚMERO DE PARCELA	
	Nº PARCELA	
AFECCIONES PARCELAS EN DOMINIO PÚBLICO		
	Nº DE ORDEN	
	NÚMERO DE PARCELA	
	Nº PARCELA	

	SENDA PEATONAL / CICLISTA
	SENDA REFORZADA
	SENDA EN ESTRUCTURA
	ACERA EXISTENTE
	ISLETA HORMIGÓN COLOREADO
	BORDILLO
	CUNETA DE SEGURIDAD
	SEPARADOR VERDE



EXPROPIACIÓN		
	LÍNEA DE DOMINIO PÚBLICO	
	LÍNEA DE OCUPACIÓN	
AFECCIONES PARCELAS DE TITULARIDAD PRIVADA		
	Nº DE ORDEN	
	NÚMERO DE PARCELA	
	Nº PARCELA	
AFECCIONES PARCELAS EN DOMINIO PÚBLICO		
	Nº DE ORDEN	
	NÚMERO DE PARCELA	
	Nº PARCELA	

	SENDA PEATONAL / CICLISTA
	SENDA REFORZADA
	SENDA EN ESTRUCTURA
	ACERA EXISTENTE
	ISLETA HORMIGÓN COLOREADO
	BORDILLO
	CUNETETA DE SEGURIDAD
	SEPARADOR VERDE



EXPROPIACIÓN

- LÍNEA DE DOMINIO PÚBLICO
- - - LÍNEA DE OCUPACIÓN

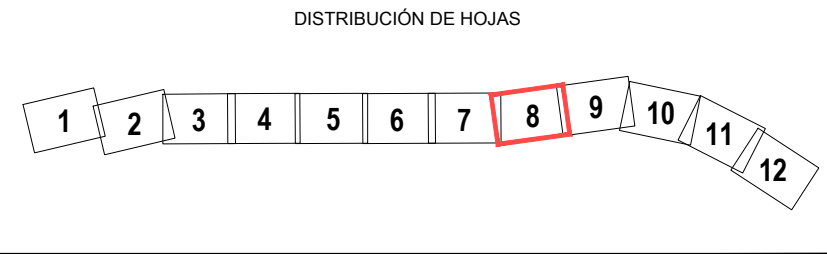
AFECCIONES PARCELAS DE TITULARIDAD PRIVADA

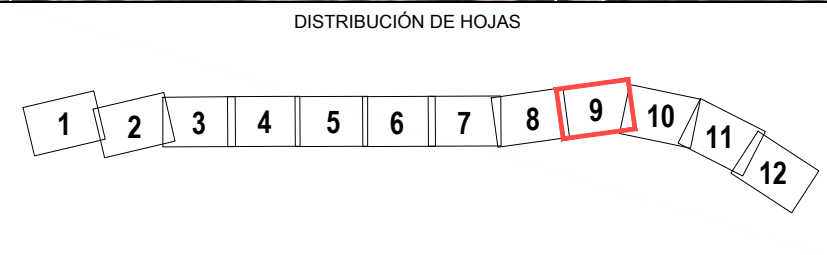
15
 37 125
 NÚMERO DE PARCELA
 POLIGONO N° DE ORDEN N° PARCELA

AFECCIONES PARCELAS EN DOMINIO PÚBLICO

15
 37 125
 NÚMERO DE PARCELA
 POLIGONO N° DE ORDEN N° PARCELA

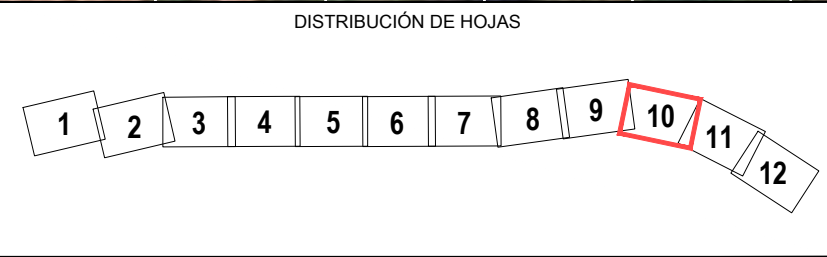
- SENDA PEATONAL / CICLISTA
- SENDA REFORZADA
- SENDA EN ESTRUCTURA
- ACERA EXISTENTE
- ISLETA HORMIGÓN COLOREADO
- BORDILLO
- CUNETETA DE SEGURIDAD
- SEPARADOR VERDE





EXPROPIACIÓN		
	LÍNEA DE DOMINIO PÚBLICO	
	LÍNEA DE OCUPACIÓN	
AFECCIONES PARCELAS DE TITULARIDAD PRIVADA		
	Nº DE ORDEN	
	NÚMERO DE PARCELA	
	Nº PARCELA	
AFECCIONES PARCELAS EN DOMINIO PÚBLICO		
	Nº DE ORDEN	
	NÚMERO DE PARCELA	
	Nº PARCELA	

	SENDA PEATONAL / CICLISTA
	SENDA REFORZADA
	SENDA EN ESTRUCTURA
	ACERA EXISTENTE
	ISLETA HORMIGÓN COLOREADO
	BORDILLO
	CUNETETA DE SEGURIDAD
	SEPARADOR VERDE



EXPROPIACIÓN

- LÍNEA DE DOMINIO PÚBLICO
- LÍNEA DE OCUPACIÓN

AFECCIONES PARCELAS DE TITULARIDAD PRIVADA

N° DE ORDEN: 15
 NÚMERO DE PARCELA: 37 | 125

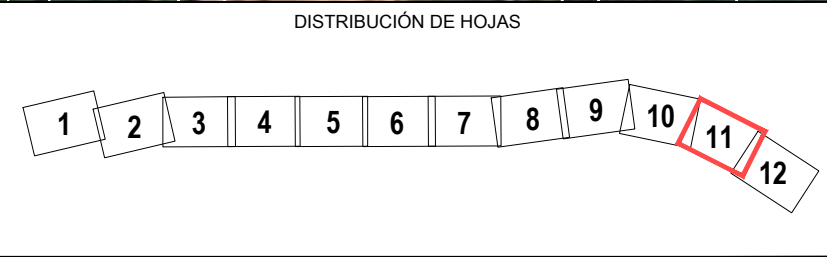
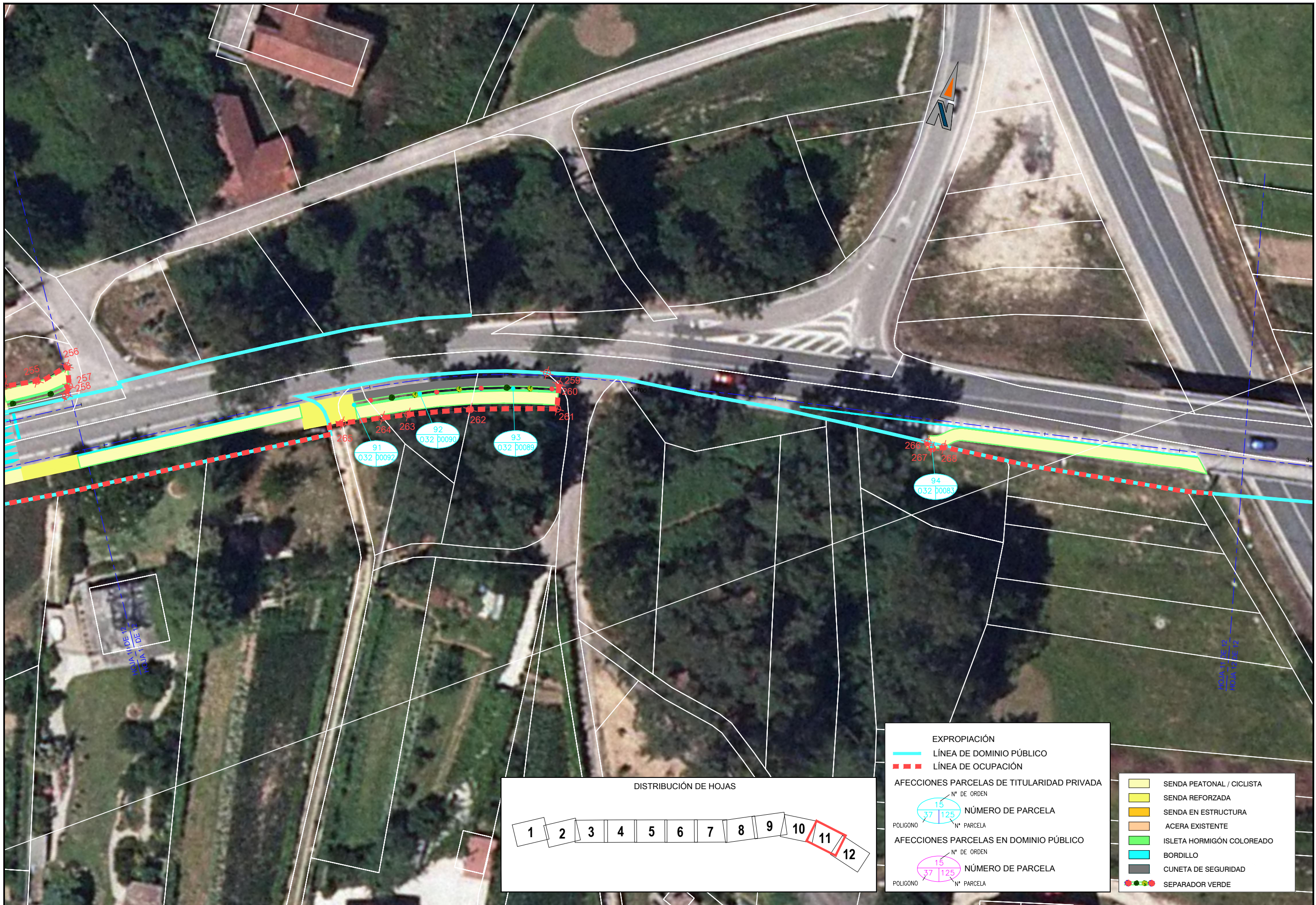
POLIGONO: N° PARCELA

AFECCIONES PARCELAS EN DOMINIO PÚBLICO

N° DE ORDEN: 15
 NÚMERO DE PARCELA: 37 | 125

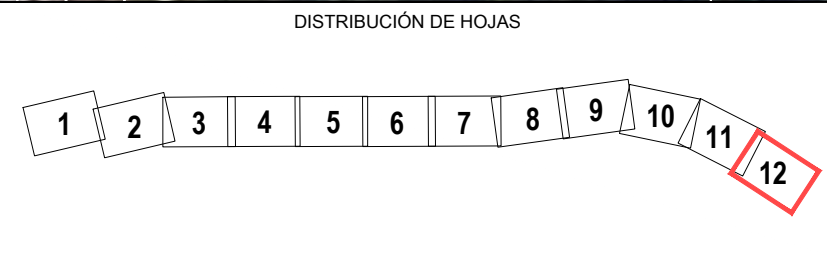
POLIGONO: N° PARCELA

- SENDA PEATONAL / CICLISTA
- SENDA REFORZADA
- SENDA EN ESTRUCTURA
- ACERA EXISTENTE
- ISLETA HORMIGÓN COLOREADO
- BORDILLO
- CUNETETA DE SEGURIDAD
- SEPARADOR VERDE



EXPROPIACIÓN		
	LÍNEA DE DOMINIO PÚBLICO	
	LÍNEA DE OCUPACIÓN	
AFECCIONES PARCELAS DE TITULARIDAD PRIVADA		
	Nº DE ORDEN	
	NÚMERO DE PARCELA	
	POLIGONO	Nº PARCELA
AFECCIONES PARCELAS EN DOMINIO PÚBLICO		
	Nº DE ORDEN	
	NÚMERO DE PARCELA	
	POLIGONO	Nº PARCELA

	SENDA PEATONAL / CICLISTA
	SENDA REFORZADA
	SENDA EN ESTRUCTURA
	ACERA EXISTENTE
	ISLETA HORMIGÓN COLOREADO
	BORDILLO
	CUNETETA DE SEGURIDAD
	SEPARADOR VERDE



EXPROPIACIÓN		
	LÍNEA DE DOMINIO PÚBLICO	
	LÍNEA DE OCUPACIÓN	
AFECCIONES PARCELAS DE TITULARIDAD PRIVADA		
	Nº DE ORDEN	
	NÚMERO DE PARCELA	
	POLIGONO	Nº PARCELA
AFECCIONES PARCELAS EN DOMINIO PÚBLICO		
	Nº DE ORDEN	
	NÚMERO DE PARCELA	
	POLIGONO	Nº PARCELA
	SENDA PEATONAL / CICLISTA	
	SENDA REFORZADA	
	SENDA EN ESTRUCTURA	
	ACERA EXISTENTE	
	ISLETA HORMIGÓN COLOREADO	
	BORDILLO	
	CUNETETA DE SEGURIDAD	
	SEPARADOR VERDE	

APÉNDICE III. RELACION DE TITULARES

RELACION DE PARCELAS AFECTADAS "PROYECTO DE CONSTRUCCIÓN ITINERARIO PEATONAL Y CICLISTA EN LA PO-411,
(P.K 4+260 - 6+250)"

SENDA PO-411 - P.K 4+260 - 6+250
XX- AFECIONES EN DOMINIO PÚBLICO
XX- AFECIONES EN PARCELAS TITULARIDAD PRIVADA

NUMERO DE ORDEN	REFERENCIA CATASTRAL	PROVINCIA	MUNICIPIO	POLIGONO	PARCELA	TITULAR	NIF	DOMICILIO	TIPO	SUPERFICIE FINCA	SUPERFICIE CONSTRUIDA	SUPERFICIE EXPROPIACION	CULTIVO USO	
1	36049A03000289	36	49	030	00289	MUÑIZ MARTINEZ PILAR	35542637R	CL ROSALIA E CASTRO 58 Pl:07 Pl:B	36201 VIGO (PONTEVEDRA)	RU : Rústico	1.802,00	---	99	MM-Pinar Maderable
2	36049A03000267	36	49	030	00267	MARTINEZ PEREZ TEODORO	35508654N	LG PARDERRUBIAS SALCEDA CASE	36472 SALCEDA DE CASELAS (PONTEVEDRA)	RU : Rústico	444,00	---	24	MM-Pinar Maderable
3	36049A03000262	36	49	030	00262	RODRIGUEZ GROBA ALICIA	76900358L	BO REVOLTA PARDERRUBIAS 65(B)	36472 SALCEDA DE CASELAS (PONTEVEDRA)	RU : Rústico	950,00	---	23	MM-Pinar Maderable
4	36049A03000291	36	49	030	00291	PEREZ ALVAREZ ANTONIO	10144196T	LG ENTIENZA SALCEDA CASELAS	36470 SALCEDA DE CASELAS (PONTEVEDRA)	RU : Rústico	673,00	---	117	I- Improductivo MM-Pinar Maderable
5	36049A03000288	36	49	030	00288	FANDIÑO MARTINEZ M BELEN	35564240F	BO BOUZAVEDRA SAN JORGE 36	36470 SALCEDA DE CASELAS (PONTEVEDRA)	RU : Rústico	45	---	13	MM-Pinar Maderable
6	36049A03000287	36	49	030	00287	MARTINEZ PEREZ JOSE	35556567Q	BO PRESA 2(F) PARDERRUBIAS	36472 SALCEDA DE CASELAS (PONTEVEDRA)	RU : Rústico	22	---	6	MM-Pinar Maderable
7	36049A03000283	36	49	030	00283	MARTINEZ PEREZ JOSE	35556567Q	BO PRESA 2(F) PARDERRUBIAS	36473 SALCEDA DE CASELAS (PONTEVEDRA)	RU : Rústico	945	---	24	MM-Pinar Maderable
8	36049A03000282	36	49	030	00282	MUÑIZ MARTINEZ PILAR	35542637R	CL ROSALIA E CASTRO 58 Pl:07 Pl:B	36201 VIGO (PONTEVEDRA)	RU : Rústico	70	---	10	MM-Pinar Maderable
9	36049A03000281	36	49	030	00281	ESTEVEZ ESTEVEZ EVARISTO Y ESTEVEZ PEREZ MARIA DEL MAR	35565386A 76907906T	RU LUGO 1 Pl:01 Pl:C SALCEDA CASE	36470 SALCEDA DE CASELAS (PONTEVEDRA)	RU : Rústico	101	---	11	MT-Matorral
10	36049A03000280	36	49	030	00280	DESCONOCIDO	----	----	----	RU : Rústico	95	---	12	MT-Matorral
11	36049A03000279	36	49	030	00279	ESTEVEZ ESTEVEZ CASIANO	35532859K	PQ PARDERRUBIAS REVOLTA 82 Pl:CS	36472 SALCEDA DE CASELAS (PONTEVEDRA)	RU : Rústico	562	---	44	C- Labor o Labradío secoano
12	36049A03000278	36	49	030	00278	ESTEVEZ ESTEVEZ CASIANO	35532859K	PQ PARDERRUBIAS REVOLTA 82 Pl:CS	36472 SALCEDA DE CASELAS (PONTEVEDRA)	RU : Rústico	127	---	13	C- Labor o Labradío secoano
13	36049A03000277	36	49	030	00277	RODRIGUEZ ROMERO M. ANGELES Y FANDIÑO MARTINEZ MANUEL	35561991N 35559568G	LG REVOLTA PARDERRUBIAS 11 Pl:A	36470 SALCEDA DE CASELAS (PONTEVEDRA)	RU : Rústico	125	---	11	C- Labor o Labradío secoano
14	36049A03000276	36	49	030	00276	FANDIÑO MARTINEZ MANUEL	35559568G	LG REVOLTA PARDERRUBIAS 11 Pl:A	36470 SALCEDA DE CASELAS (PONTEVEDRA)	RU : Rústico	225	---	5	C- Labor o Labradío secoano
15	36049A03000210	36	49	030	00210	MARTINEZ ESTEVEZ M.AMABLE	35538152R	LG BOUZAVEDRA S JORGE	36472 SALCEDA DE CASELAS (PONTEVEDRA)	RU : Rústico	27	---	6	MT-Matorral
16	36049A03000241	36	49	030	00241	ESTEVEZ GONZALEZ JOSEFINA	35533387C	PQ PARDERRUBIAS REVOLTA 82 Pl:CS	36472 SALCEDA DE CASELAS (PONTEVEDRA)	RU : Rústico	21	---	19	MM-Pinar Maderable
17	36049A03000240	36	49	030	00240	MARTINEZ ESTEVEZ MARCOS	35527531Y	LG SAN ESTEBAN DE BUDIÑO 5 SALCEDA CASE	36470 SALCEDA DE CASELAS (PONTEVEDRA)	RU : Rústico	66	---	64	MM-Pinar Maderable
18	36049A03000093	36	49	030	00093	ESTEVEZ PEREZ ANTONIO	--	PQ SALCEDA 7	36473 SALCEDA DE CASELAS (PONTEVEDRA)	RU : Rústico	189	---	21	MM-Pinar Maderable
19	36049A03000238	36	49	030	00238	PEREZ ESTEVEZ AGUSTIN, HRDOS DE	35554689R	LG PARDERRUBIAS REVOLTA 51 SALCEDA CASE	36472 SALCEDA DE CASELAS (PONTEVEDRA)	RU : Rústico	306	---	20	MM-Pinar Maderable
20	36049A03000237	36	49	030	00237	ESTEVEZ FERNANDEZ MARIA OLIVA , HRDOS DE	35523024F	LG PARDERRUBIAS AGRO SALCEDA CASE	36472 SALCEDA DE CASELAS (PONTEVEDRA)	RU : Rústico	315	---	13	MM-Pinar Maderable
21	36049A03000236	36	49	030	00236	VALCARCEL FERNANDEZ PRECIOSA , HRDOS DE	35523025P	LG CALDELAS-IGLESI	36460 TUI (PONTEVEDRA)	RU : Rústico	400	---	19	MM-Pinar Maderable
22	36049A03000235	36	49	030	00235	ESTEVEZ FERNADEZ M CELSA	76889233A	LG PARDERRUBIASAGRO 11	36472 SALCEDA DE CASELAS (PONTEVEDRA)	RU : Rústico	475	---	21	MM-Pinar Maderable
23	36049A03000234	36	49	030	00234	ALVAREZ PEREZ MARIA	35540484X	LG SAN JORGE VENDANOVA	36473 SALCEDA DE CASELAS (PONTEVEDRA)	RU : Rústico	462	---	14	MM-Pinar Maderable
24	36049A03000233	36	49	030	00233	RODRIGUEZ MARTINEZ OLIVA	35522636X	RU S. ESTEBAN DE BUDIÑO	32003 OURENSE (OURENSE)	RU : Rústico	1.272	---	7	MM-Pinar Maderable
25	36049A03000225	36	49	030	00225	DESCONOCIDO	----	----	----	RU : Rústico	52	---	26	MM-Pinar Maderable
26	36049A03000224	36	49	030	00224	MARTINEZ PEREZ DELFINA	35547219Y	LG PARDERRUBIAS AGRO 4 Es:A SALCEDA CASE	36470 SALCEDA DE CASELAS (PONTEVEDRA)	RU : Rústico	331	---	55	MM-Pinar Maderable
27	36049A03000223	36	49	030	00223	MARTINEZ MARTINEZ CARMEN	35523073X	CL VENEZUELA 40 Pl:02 Pl:C	36203 VIGO (PONTEVEDRA)	RU : Rústico	193	---	19	MM-Pinar Maderable
28	36049A03000222	36	49	030	00222	PEREZ PEREZ JOSE , HRDOS DE	35537551K	CL VICTORIANO PEREZ VIDAL 18 Pl:01	36470 SALCEDA DE CASELAS (PONTEVEDRA)	RU : Rústico	364	---	12	MM-Pinar Maderable
29	36049A03000221	36	49	030	00221	ALVAREZ NOGUEIRAS ALEJANDRO	35530938D	LG PARDERRUBIAS-REVOLTA 17 SALCEDA CASE	36472 SALCEDA DE CASELAS (PONTEVEDRA)	RU : Rústico	129	---	25	MM-Pinar Maderable
30	36049A03000134	36	49	030	00134	PEREZ ESTEVEZ MANUEL	76898372B	LG REVOLTA 9	36470 SALCEDA DE CASELAS (PONTEVEDRA)	RU : Rústico	810	261	11	C- Labor o Labradío secoano
31	36049A03000133	36	49	030	00133	PEREZ ESTEVEZ MANUEL	76898372B	LG REVOLTA 10	36471 SALCEDA DE CASELAS (PONTEVEDRA)	RU : Rústico	479	---	5	C- Labor o Labradío secoano
32	36049A03000132	36	49	030	00132	PEREZ BLANCO SALUSTIANO	35508745B	PQ SALCEDA	36473 SALCEDA DE CASELAS (PONTEVEDRA)	RU : Rústico	404	---	9	C- Labor o Labradío secoano
33	36049A03000130	36	49	030	00130	PEREZ BERNARDEZ ANTONIO , HRDOS DE	35513452A	LG PARDERRUBIAS REVOLTA	36470 SALCEDA DE CASELAS (PONTEVEDRA)	RU : Rústico	1.117	---	38	I- Improductivo MM-Pinar Maderable
34	36049A03000131	36	49	030	00131	ESTEVEZ PEREZ JOSE	35554258F	LG PARDERRUBIAS-REVOLTA 28 Bi:B SALCEDA CASELAS	36472 SALCEDA DE CASELAS (PONTEVEDRA)	RU : Rústico	169	---	9	I- Improductivo MM-Pinar Maderable
35	36049A03000126	36	49	030	00126	ESTEVEZ PEREZ MARIA	76889389K	AV VIGO CHAPELA 114 Pl:BJ	36320 REDONDELA (PONTEVEDRA)	RU : Rústico	734	---	11	MT-Matorral
36	36049A03000121	36	49	030	00121	ESTEVEZ PEREZ INOCENCIA	35544934K	LG PARDERRUBIASREVOLTA 6	36472 SALCEDA DE CASELAS (PONTEVEDRA)	RU : Rústico	425	---	34	I- Improductivo MM-Pinar Maderable
37	36049A03000125	36	49	030	00125	ALVAREZ CABALLERO ARTURO	35538072J	LG PARDERRUBIAS REVOLTA 6 SALCEDA CASE	36470 SALCEDA DE CASELAS (PONTEVEDRA)	RU : Rústico	255	---	45	C- Labor o Labradío secoano
38	36049A03000124	36	49	030	00124	PEREZ ESTEVEZ REMEDIOS	35531405Q	LG PARDERRUBIAS REVOLTA 23	36470 SALCEDA DE CASELAS (PONTEVEDRA)	RU : Rústico	287	---	25	C- Labor o Labradío secoano
39	36049A03000123	36	49	030	00123	CABALEIRO PEREZ MARIA LUISA	---	PQ SALCEDA	36473 SALCEDA DE CASELAS (PONTEVEDRA)	RU : Rústico	226	---	15	C- Labor o Labradío secoano
40	36049A03000122	36	49	030	00122	CABALLERO ESTEVEZ JULIO	35544458M	LG LA FERIASESTELO 21	36472 SALCEDA DE CASELAS (PONTEVEDRA)	RU : Rústico	690	---	27	C- Labor o Labradío secoano
41	36049A02100945	36	49	021	00945	CABALLERO VALCARCEL SILVESTRE, HRDOS DE	35522914N	LG PARDERRUBIAS 8	36470 SALCEDA DE CASELAS (PONTEVEDRA)	RU : Rústico	64	---	15	MT-Matorral
42	36049A02100941	36	49	021	00941	CABALEIRO MARTINEZ JOSEFA	35547208H	CL PRESA 16	36472 SALCEDA DE CASELAS (PONTEVEDRA)	RU : Rústico	1.274	---	191	PR-Prado

RELACION DE PARCELAS AFECTADAS "PROYECTO DE CONSTRUCCIÓN ITINERARIO PEATONAL Y CICLISTA EN LA PO-411,
(P.K 4+260 - 6+250)"

NUMERO DE ORDEN	REFERENCIA CATASTRAL	PROVINCIA	MUNICIPIO	POLIGONO	PARCELA	TITULAR	NIF	DOMICILIO	TIPO	SUPERFICIE FINCA	SUPERFICIE CONSTRUIDA	SUPERFICIE EXPROPIACION	CULTIVO USO
43	36049A02100940	36	49	021	00940	FARRAPEIRA CABALLERO SECUNDINA	76889280G	LG PARDERRUBIAS PAJARIÑA 36472 SALCEDA DE CASELAS (PONTEVEDRA)	RU : Rústico	946	---	4	PR-Prado
44	36049A02100862	36	49	021	00862	PEREZ FERNANDEZ EVARISTO		PQ SALCEDA 36473 SALCEDA DE CASELAS (PONTEVEDRA)	RU : Rústico	758	---	----	C- Labor o Labradío seco
45	36049A02100860	36	49	021	00860	PEREZ ESTEVEZ FRANCISCO Y DIZ BARREIRO MARIA NIEVES	35559515C 76899453B	LG PARDERRUBIAS - AGRO 24 BI:A 36472 SALCEDA DE CASELAS (PONTEVEDRA)	RU : Rústico	631	---	3	C- Labor o Labradío seco
46	36049A02100842	36	49	021	00842	ESTEVEZ FERNANDEZ EDUARDO	35551340X	LG PARDERRUBIAS - AGRO 16 36472 SALCEDA DE CASELAS (PONTEVEDRA)	RU : Rústico	1.235	---	----	C- Labor o Labradío seco
47	36049A02100841	36	49	021	00841	PEREZ GONZALEZ ROSA	35539748X	CL VICTORIANO PEREZ VIDAL 18 PI:01 36470 SALCEDA DE CASELAS (PONTEVEDRA)	RU : Rústico	330	---	8	C- Labor o Labradío seco
48	36049A02100836	36	49	021	00836	PEREZ PEREZ MARIA BEGONA	76897504V	LG AGRO 3 BI:A 36470 SALCEDA DE CASELAS (PONTEVEDRA)	RU : Rústico	774	---	3	C- Labor o Labradío seco
49	36049A02100832	36	49	021	00832	PEREZ PEREZ MARIA BEGONA	76897504V	LG AGRO 3 BI:A 36470 SALCEDA DE CASELAS (PONTEVEDRA)	RU : Rústico	129	---	7	C- Labor o Labradío seco
50	36049A02100830	36	49	021	00830	ALONSO VALCARCEL EMERITA	35532239E	CL TRAVESIA DE VIGO 133 PI:04 Pt:C 36206 VIGO (PONTEVEDRA)	RU : Rústico	1.136	---	48	C- Labor o Labradío seco
51	36049A02100829	36	49	021	00829	PEREZ MARTINEZ MANUEL	35524073K	LG PRESA PARDERRUBIAS 36472 SALCEDA DE CASELAS (PONTEVEDRA)	RU : Rústico	349	---	24	C- Labor o Labradío seco
52	36049A02100828	36	49	021	00828	ESTEVEZ ESTEVEZ SEVERINO	35525507Y	LG SAN JORGEVENDANOVA 2 36470 SALCEDA DE CASELAS (PONTEVEDRA)	RU : Rústico	368	---	46	C- Labor o Labradío seco
53	36049A02100804	36	49	021	00804	DESCONOCIDO	---	---	RU : Rústico	476	---	32	C- Labor o Labradío seco
54	36049A02101128	36	49	021	01128	CABALEIRO PEREZ ANGELINA	35538080K	LG PARDERRUBIAS-FONTAN, 15 36472 SALCEDA DE CASELAS (PONTEVEDRA)	RU : Rústico	128	---	43	C- Labor o Labradío seco
55	36049A02100800	36	49	021	00800	ESTEVEZ MARTINEZ JOSE	35524440C	CL VICTORINO PEREZ VIDAL 6 SALCEDA CASE 36470 SALCEDA DE CASELAS (PONTEVEDRA)	RU : Rústico	283	---	29	C- Labor o Labradío seco
56	36049A02101144	36	49	021	01144	ALVAREZ NOGUEIRAS ALEJANDRO Y ESTEVEZ ESTEVEZ PURA	35530938D 76885248C	LG PARDERRUBIAS-REVOLTA 17 SALCEDA CASE 36472 SALCEDA DE CASELAS (PONTEVEDRA)	RU : Rústico	746	---	47	C- Labor o Labradío seco
57	36049A02100802	36	49	021	00802	ALVAREZ NOGUEIRAS ALEJANDRO	35530938D	LG PARDERRUBIAS-REVOLTA 17 SALCEDA CASE 36472 SALCEDA DE CASELAS (PONTEVEDRA)	RU : Rústico	510	---	52	C- Labor o Labradío seco
58	36049A02100801	36	49	021	00801	DESCONOCIDO	---	---	RU : Rústico	65	---	21	MT-Matorral
59	36049A02101145	36	49	021	01145	ALVAREZ NOGUEIRAS ALEJANDRO Y ESTEVEZ ESTEVEZ PURA	35530938D 76885248C	LG PARDERRUBIAS-REVOLTA 17 SALCEDA CASE 36472 SALCEDA DE CASELAS (PONTEVEDRA)	RU : Rústico	297	---	12	C- Labor o Labradío seco
60	36049A02100799	36	49	021	00799	CABALLERO VALCARCEL SILVESTRE , HRDOS DE	35522914N	LG PARDERRUBIAS 8 36470 SALCEDA DE CASELAS (PONTEVEDRA)	RU : Rústico	562	---	20	C- Labor o Labradío seco
61	36049A02100797	36	49	021	00797	PEREZ ALONSO PABLO	35564935N	LG O AGRO, - PARDERRUBIAS 1 Es:A 36470 SALCEDA DE CASELAS (PONTEVEDRA)	RU : Rústico	204	---	----	C- Labor o Labradío seco
62	36049A02100798	36	49	021	00798	PEREZ MARTINEZ CARMEN	35546863H	LG PARDERRUBIASAGRO 10 36472 SALCEDA DE CASELAS (PONTEVEDRA)	RU : Rústico	276	---	11	C- Labor o Labradío seco
63	36049A02100796	36	49	021	00796	DESCONOCIDO	---	---	RU : Rústico	82	---	27	C- Labor o Labradío seco
64	36049A02100795	36	49	021	00795	BAZ GONZALEZ ALBINO	35534726W	LG REVOLTA PARDERRUBIAS 32 36472 SALCEDA DE CASELAS (PONTEVEDRA)	RU : Rústico	88	---	17	C- Labor o Labradío seco
65	36049A02100794	36	49	021	00794	MARTINEZ MARTINEZ JOSE DELFIN	35530109P	PQ PARDERRUBIAS PORTELA 15 SALCEDA CASE 36472 SALCEDA DE CASELAS (PONTEVEDRA)	RU : Rústico	50	---	8	C- Labor o Labradío seco
66	36049A02100793	36	49	021	00793	FERNANDEZ ESTEVEZ CELSA, HRDOS DE	35523264V	LG PARDERRUBIAS-AGRO 36472 SALCEDA DE CASELAS (PONTEVEDRA)	RU : Rústico	126	---	20	C- Labor o Labradío seco
67	36049A02100792	36	49	021	00792	DESCONOCIDO	---	---	RU : Rústico	151	---	20	C- Labor o Labradío seco
68	36049A02100663	36	49	021	00663	ALVAREZ MARTINEZ M NIEVES Y MENDEZ MENDEZ JAIME	36076730B 76889309X	LG PARDERRUBIAS PIÑEIRO 16 SALCEDA CASE 36472 SALCEDA DE CASELAS (PONTEVEDRA)	RU : Rústico	629	68	62	PR-Prado de regadío
69	36049A02100662	36	49	021	00662	PEREZ MARTINEZ AMABLE	35552547K	LG PARDERRUBIAS-AGRO 10 Pt:A 36472 SALCEDA DE CASELAS (PONTEVEDRA)	RU : Rústico	168	---	95	V-Viña seco
70	36049A02100661	36	49	021	00661	FERREIRA FERNANDEZ CARLOS, HRDOS DE	35530125R	LG PARDERRUBIAS REVOLTA 37 36472 SALCEDA DE CASELAS (PONTEVEDRA)	RU : Rústico	21	---	21	RI - Arboles de ribera
71	36049A02100660	36	49	021	00660	MARTINEZ FANDIÑO JOSE Y MARTINEZ FANDIÑO M. MILAGROS	35559246G 35547580E	LG O CERQUIDO - BUDIÑO 38 36475 O PORRIÑO (PONTEVEDRA)	RU : Rústico	192	---	12	RI - Arboles de ribera
72	36049A02100659	36	49	021	00659	ESTEVEZ MARTINEZ JOSE	35524440C	CL VICTORINO PEREZ VIDAL 6 SALCEDA CASE 36470 SALCEDA DE CASELAS (PONTEVEDRA)	RU : Rústico	17	---	7	RI - Arboles de ribera
73	36049A02100653	36	49	021	00653	PEREZ MARTINEZ CARMEN	35546863H	LG PARDERRUBIASAGRO 10 36472 SALCEDA DE CASELAS (PONTEVEDRA)	RU : Rústico	445	---	24	PR-Prado de regadío
74	36049A02100652	36	49	021	00652	ESTEVEZ ESTEVEZ ANGELINA	35530155P	PQ PARDERRUBIAS-AGRO 19 36472 SALCEDA DE CASELAS (PONTEVEDRA)	RU : Rústico	112	---	19	PR-Prado de regadío
75	36049A02100651	36	49	021	00651	ESTEVEZ ESTEVEZ ANGELINA	35530155P	PQ PARDERRUBIAS-AGRO 20 36473 SALCEDA DE CASELAS (PONTEVEDRA)	RU : Rústico	80	---	22	PR-Prado de regadío
76	36049A02100650	36	49	021	00650	MARTINEZ MARTINEZ JOAQUINA	35537803C	LG MACEIRA PARDERRUBIAS 36472 SALCEDA DE CASELAS (PONTEVEDRA)	RU : Rústico	47	---	8	PR-Prado de regadío
77	36049A02100649	36	49	021	00649	ESTEVEZ BARROS SANTOS	35530111X	LG PARDERRUBIAS-FONTAN 18 36472 SALCEDA DE CASELAS (PONTEVEDRA)	RU : Rústico	293	---	78	C- Labor o Labradío seco
78	36049A02100648	36	49	021	00648	BARROS PEREZ DOLORES Y ESTEVEZ BARROS SANTOS	76889295L 35530111X	LG FONTAN-PARDERRUBIAS 36472 SALCEDA DE CASELAS (PONTEVEDRA)	RU : Rústico	1.102	---	19	C- Labor o Labradío seco
79	36049A02100647	36	49	021	00647	GIL PEREZ MANUEL	35547102G	LG PARDERRUBIAS AGRO 28 SALCEDA CASE 36472 SALCEDA DE CASELAS (PONTEVEDRA)	RU : Rústico	1.265	---	15	C- Labor o Labradío seco
80	36049A02100646	36	49	021	00646	MARTINEZ MARTINEZ JOAQUINA	35537803C	LG MACEIRA PARDERRUBIAS 36472 SALCEDA DE CASELAS (PONTEVEDRA)	RU : Rústico	1.936	---	6	MT-Matorral
81	36049A02100641	36	49	021	00641	ESTEVEZ VAQUEIRO DIVINA , HRDOS DE	35530600Q	LG PIÑEIRO PARDERRUBIAS 14 SALCEDA CASE 36472 SALCEDA DE CASELAS (PONTEVEDRA)	RU : Rústico	978	---	154	MM-Pinar Maderable
82	36049A02100452	36	49	021	00452	FANDIÑO PEREZ FERMINA Y OTROS	35534673H	LG PARDERRUBIAS PIÑEIRO 11 36470 SALCEDA DE CASELAS (PONTEVEDRA)	RU : Rústico	2.179	---	15	C- Labor o Labradío seco
83	36049A02100455	36	49	021	00455	BURGO FANDIÑO JOSE ORESTE	35528830V	CL PARDERRUBIAS PIÑEIRO 8 36473 SALCEDA DE CASELAS (PONTEVEDRA)	RU : Rústico	933	---	27	C- Labor o Labradío seco
84	36049A02001420	36	49	020	01420	MARTINEZ RODRIGUEZ JOAQUINA, HRDOS DE	35544831X	BO PIÑEIRO PARDERRUBIAS 4 SALCEDA CASE 36472 SALCEDA DE CASELAS (PONTEVEDRA)	RU : Rústico	259	---	5	I- Improductivo
85	36049A02001421	36	49	020	01421	QUINTAS CABALLERO CARLOS , HRDOS DE	35497410S	LG PARDERRUBIAS-PIÑEIRO SALCEDA CASE 36472 SALCEDA DE CASELAS (PONTEVEDRA)	RU : Rústico	128	---	9	I- Improductivo
86	36049A02001422	36	49	020	01422	PEREZ MARTINEZ ANUNCIA	35541642H	LG PIÑEIRO PARDERRUBIAS 36472 SALCEDA DE CASELAS (PONTEVEDRA)	RU : Rústico	848	---	24	MT-Matorral

RELACION DE PARCELAS AFECTADAS "PROYECTO DE CONSTRUCCIÓN ITINERARIO PEATONAL Y CICLISTA EN LA PO-411,
(P.K 4+260 - 6+250)"

NUMERO DE ORDEN	REFERENCIA CATASTRAL	PROVINCIA	MUNICIPIO	POLIGONO	PARCELA	TITULAR	NIF	DOMICILIO		TIPO	SUPERFICIE FINCA	SUPERFICIE CONSTRUIDA	SUPERFICIE EXPROPIACION	CULTIVO USO
87	36049A02001423	36	49	020	01423	GONZALEZ MARTINEZ JOSE	35553542G	LG PARDERRUBIASPIÑEIRO 1 BI:B	36472 SALCEDA DE CASELAS (PONTEVEDRA)	RU : Rústico	192	---	5	I- Improductivo
88	36049A02001467	36	49	020	01467	CONCELLO DE SALCEDA DE CASELAS	P3604900E	CL DOCTOR ZUNZUNEGUI 7	36470 SALCEDA DE CASELAS (PONTEVEDRA)	RU : Rústico	267	---	7	I- Improductivo
89	36049A02000830	36	49	020	00830	QUINTAS CABALLERO CARLOS, HRDOS DE	35497410S	LG PARDERRUBIAS-PIÑEIRO SALCEDA CASELAS	36472 SALCEDA DE CASELAS (PONTEVEDRA)	RU : Rústico	383	---	177	MM-Pinar Maderable
90	36049A02001368	36	49	020	01368	FERREIRA FERNANDEZ MANUEL, HRDOS DE	35513458D	LG LAVANDEIRA PARDERRUBIAS 22	36470 SALCEDA DE CASELAS (PONTEVEDRA)	RU : Rústico	222	---	71	MM-Pinar Maderable
91	36049A03200092	36	49	032	00092	MARTINEZ ROMERO JOSE , HRDOS DE	76890644B	LG PARDERRUBIASLAVANDE 11	36472 SALCEDA DE CASELAS (PONTEVEDRA)	RU : Rústico	2.833	---	22	I- Improductivo
92	36049A03200090	36	49	032	00090	VIVIENDAS ESFARRAPADA SL Y DESCONOCIDO	B3641169Z	CL ROSALIA DE CASTRO 28 PI:01 Pt:E SALCEDA DE CA	36470 SALCEDA DE CASELAS (PONTEVEDRA)	RU : Rústico	159	---	85	MM-Pinar Maderable
93	36049A03200089	36	49	032	00089	ESTEVEZ CABALLERO EMILIA	35995491P	CL AREAL 142 PI:07 Pt:C	36201 VIGO (PONTEVEDRA)	RU : Rústico	383	---	66	MM-Pinar Maderable
94	36049A03200083	36	49	032	00083	MARTINEZ GONZALEZ SALVADOR, HRDOS DE	35523367M	LG PARDERRUBIAS	36470 SALCEDA DE CASELAS (PONTEVEDRA)	RU : Rústico	245	---	2	FG-Robledal

RU:SUELO RURAL

UR:SUELO URBANIZADO

PROVINCIA : 36 - PONTEVEDRA

CONCELLO : 49 - SALCEDA DE CASELAS



XUNTA DE GALICIA
CONSELLERÍA DE
INFRAESTRUTURAS E VIVENDA



UNIÓN EUROPEA

Proyecto de Construcción: Itinerario peatonal y ciclista en la carretera PO-411, PK 4.260-6.250
Anejo nº19: Expropiaciones
PO/16/105.06

APÉNDICE IV. RELACION DE BIENES AFECTADOS

RELACION DE PARCELAS AFECTADAS "PROYECTO DE CONSTRUCCIÓN ITINERARIO PEATONAL Y CICLISTA EN LA PO-411, P.K 4+260 - 6+250"

SENDA PO-411 - P.K 4+260 - 6+250
XX- AFECTACIONES EN DOMINIO PÚBLICO
XX- AFECTACIONES EN PARCELAS TITULARIDAD PRIVADA

NUMERO DE ORDEN	REFERENCIA CATASTRAL	PROVINCIA	MUNICIPIO	POLIGONO	PARCELA	TITULAR	NIF	DOMICILIO	TIPO	SUPERFICIE FINCA	SUPERFICIE CONSTRUIDA	SUPERFICIE EXPROPIACION	APROVECHAMIENTO	BIENES EXPROPIADOS			OBSERVACIONES	
														MEDICION	UNIDAD	DESCRIPC. BIEN		
1	36049A03000289	36	49	030	00289	MUÑOZ MARTINEZ PILAR	35542637R	CL ROSALIA E CASTRO 58 Pl.07 Pl.B	36201 VIGO (PONTEVEDRA)	RU	1.802,00	---	99	MM-Pinar Maderable	---	---	---	---
2	36049A03000267	36	49	030	00267	MARTINEZ PEREZ TEODORO	35508654N	LG PARDERRUBIAS SALCEDA CASE	36472 SALCEDA DE CASELAS (PONTEVEDRA)	RU	444,00	---	24	MM-Pinar Maderable	---	---	---	---
3	36049A03000262	36	49	030	00262	RODRIGUEZ GROBA ALICIA	76900358L	BO REVOLTA PARDERRUBIAS 65(B)	36472 SALCEDA DE CASELAS (PONTEVEDRA)	RU	950,00	---	23	MM-Pinar Maderable	---	---	---	---
4	36049A03000291	36	49	030	00291	PEREZ ALVAREZ ANTONIO	10144196T	LG ENTIENZA SALCEDA CASELAS	36470 SALCEDA DE CASELAS (PONTEVEDRA)	RU	673,00	---	117	I- Improductivo MM-Pinar Maderable	3,00	UD	POSTES PIEDRA (1,20 X 0,40 X 0,15)	---
															21,60	m2	MURO DE LOSAS DE PIEDRA (0,90 x 0,40 x 0,15)	---
5	36049A03000288	36	49	030	00288	FANDIÑO MARTINEZ M BELEN	35564240F	BO BOUZAVEDRA SAN JORGE 36	36470 SALCEDA DE CASELAS (PONTEVEDRA)	RU	45	---	13	MM-Pinar Maderable	---	---	---	---
6	36049A03000287	36	49	030	00287	MARTINEZ PEREZ JOSE	35556567Q	BO PRESA 2(F) PARDERRUBIAS	36472 SALCEDA DE CASELAS (PONTEVEDRA)	RU	22	---	6	MM-Pinar Maderable	---	---	---	---
7	36049A03000283	36	49	030	00283	MARTINEZ PEREZ JOSE	35556567Q	BO PRESA 2(F) PARDERRUBIAS	36473 SALCEDA DE CASELAS (PONTEVEDRA)	RU	945	---	24	MM-Pinar Maderable	---	---	---	---
8	36049A03000282	36	49	030	00282	MUÑOZ MARTINEZ PILAR	35542637R	CL ROSALIA E CASTRO 58 Pl.07 Pl.B	36201 VIGO (PONTEVEDRA)	RU	70	---	10	MM-Pinar Maderable	---	---	---	---
9	36049A03000281	36	49	030	00281	ESTEVEZ ESTEVEZ EVARISTO Y ESTEVEZ PEREZ MARIA DEL MAR	35565386A 76907906T	RU LUGO 1 Pl.01 Pl.C SALCEDA CASE	36470 SALCEDA DE CASELAS (PONTEVEDRA)	RU	101	---	11	MT-Matorral	---	---	---	---
10	36049A03000280	36	49	030	00280	DESCONOCIDO	---	---	---	RU	95	---	12	MT-Matorral	---	---	---	---
11	36049A03000279	36	49	030	00279	ESTEVEZ ESTEVEZ CASIANO	35532859K	PQ PARDERRUBIAS REVOLTA 82 Pl.CS	36472 SALCEDA DE CASELAS (PONTEVEDRA)	RU	562	---	44	C- Labor o Labrado seco	---	---	---	---
12	36049A03000278	36	49	030	00278	ESTEVEZ ESTEVEZ CASIANO	35532859K	PQ PARDERRUBIAS REVOLTA 82 Pl.CS	36472 SALCEDA DE CASELAS (PONTEVEDRA)	RU	127	---	13	C- Labor o Labrado seco	---	---	---	---
13	36049A03000277	36	49	030	00277	RODRIGUEZ ROMERO M. ANGELES Y FANDIÑO MARTINEZ MANUEL	35561991N 35559568G	LG REVOLTA PARDERRUBIAS 11 Pl.A	36470 SALCEDA DE CASELAS (PONTEVEDRA)	RU	125	---	11	C- Labor o Labrado seco	9,90	m2	MURO DE LOSAS DE PIEDRA (0,90 x 0,40 x 0,15)	---
14	36049A03000276	36	49	030	00276	FANDIÑO MARTINEZ MANUEL	35559568G	LG REVOLTA PARDERRUBIAS 11 Pl.A	36470 SALCEDA DE CASELAS (PONTEVEDRA)	RU	225	---	5	C- Labor o Labrado seco	---	---	---	---
15	36049A03000210	36	49	030	00210	MARTINEZ ESTEVEZ M AMABLE	35538152R	LG BOUZAVEDRA S JORGE	36472 SALCEDA DE CASELAS (PONTEVEDRA)	RU	27	---	6	MT-Matorral	---	---	---	---
16	36049A03000241	36	49	030	00241	ESTEVEZ GONZALEZ JOSEFINA	35533387C	PQ PARDERRUBIAS REVOLTA 82 Pl.CS	36472 SALCEDA DE CASELAS (PONTEVEDRA)	RU	21	---	19	MM-Pinar Maderable	---	---	---	---
17	36049A03000240	36	49	030	00240	MARTINEZ ESTEVEZ MARCOS	35527531Y	LG SAN ESTEBAN DE BUDIÑO 5 SALCEDA CASE	36470 SALCEDA DE CASELAS (PONTEVEDRA)	RU	66	---	64	MM-Pinar Maderable	---	---	---	---
18	36049A03000093	36	49	030	00093	ESTEVEZ PEREZ ANTONIO	---	PQ SALCEDA 7	36473 SALCEDA DE CASELAS (PONTEVEDRA)	RU	189	---	21	MM-Pinar Maderable	---	---	---	---
19	36049A03000238	36	49	030	00238	PEREZ ESTEVEZ AGUSTIN, HRDOS DE	35554689R	LG PARDERRUBIAS REVOLTA 51 SALCEDA CASE	36472 SALCEDA DE CASELAS (PONTEVEDRA)	RU	306	---	20	MM-Pinar Maderable	---	---	---	---
20	36049A03000237	36	49	030	00237	ESTEVEZ FERNANDEZ MARIA OLIVA , HRDOS DE	35523024F	LG PARDERRUBIAS AGRO SALCEDA CASE	36472 SALCEDA DE CASELAS (PONTEVEDRA)	RU	315	---	13	MM-Pinar Maderable	---	---	---	---
21	36049A03000236	36	49	030	00236	VALCARCEL FERNANDEZ PRECIOSA , HRDOS DE	35523025P	LG CALDELAS-IGLESI	36460 TUI (PONTEVEDRA)	RU	400	---	19	MM-Pinar Maderable	---	---	---	---
22	36049A03000235	36	49	030	00235	ESTEVEZ FERNADEZ M CELSA	76889233A	LG PARDERRUBIASAGRO 11	36472 SALCEDA DE CASELAS (PONTEVEDRA)	RU	475	---	21	MM-Pinar Maderable	---	---	---	---
23	36049A03000234	36	49	030	00234	ALVAREZ PEREZ MARIA	35540484X	LG SAN JORGE VENDANOVA	36473 SALCEDA DE CASELAS (PONTEVEDRA)	RU	462	---	14	MM-Pinar Maderable	---	---	---	---
24	36049A03000233	36	49	030	00233	RODRIGUEZ MARTINEZ OLIVA	35522636X	RU S. ESTEBAN DE BUDIÑO	32003 OURENSE (OURENSE)	RU	1.272	---	7	MM-Pinar Maderable	---	---	---	---
25	36049A03000225	36	49	030	00225	DESCONOCIDO	---	---	---	RU	52	---	26	MM-Pinar Maderable	---	---	---	---
26	36049A03000224	36	49	030	00224	MARTINEZ PEREZ DELFINA	35547219Y	LG PARDERRUBIAS AGRO 4 Es.A SALCEDA CASE	36470 SALCEDA DE CASELAS (PONTEVEDRA)	RU	331	---	55	MM-Pinar Maderable	---	---	---	---
27	36049A03000223	36	49	030	00223	MARTINEZ MARTINEZ CARMEN	35523073X	CL VENEZUELA 40 Pl.02 Pl.C	36203 VIGO (PONTEVEDRA)	RU	193	---	19	MM-Pinar Maderable	---	---	---	---
28	36049A03000222	36	49	030	00222	PEREZ PEREZ JOSE , HRDOS DE	35537551K	CL VICTORIANO PEREZ VIDAL 18 Pl.01	36470 SALCEDA DE CASELAS (PONTEVEDRA)	RU	364	---	12	MM-Pinar Maderable	---	---	---	---
29	36049A03000221	36	49	030	00221	ALVAREZ NOGUEIRAS ALEJANDRO	35530938D	LG PARDERRUBIAS-REVOLTA 17 SALCEDA CASE	36472 SALCEDA DE CASELAS (PONTEVEDRA)	RU	129	---	25	MM-Pinar Maderable	---	---	---	---
30	36049A03000134	36	49	030	00134	PEREZ ESTEVEZ MANUEL	76898372B	LG REVOLTA 9	36470 SALCEDA DE CASELAS (PONTEVEDRA)	RU	810	261	11	C- Labor o Labrado seco	---	---	---	---
31	36049A03000133	36	49	030	00133	PEREZ ESTEVEZ MANUEL	76898372B	LG REVOLTA 10	36471 SALCEDA DE CASELAS (PONTEVEDRA)	RU	479	---	5	C- Labor o Labrado seco	---	---	---	---
32	36049A03000132	36	49	030	00132	PEREZ BLANCO SALUSTIANO	35508745B	PQ SALCEDA	36473 SALCEDA DE CASELAS (PONTEVEDRA)	RU	404	---	9	C- Labor o Labrado seco	---	---	---	---
33	36049A03000130	36	49	030	00130	PEREZ BERNARDEZ ANTONIO , HRDOS DE	35513452A	LG PARDERRUBIAS REVOLTA	36470 SALCEDA DE CASELAS (PONTEVEDRA)	RU	1.117	---	38	I- Improductivo MM-Pinar Maderable	10,00	UD	POSTES PIEDRA (1,40 X 0,15 X 0,10)	---
															42,30	m2	MURO DE LOSAS DE PIEDRA (0,90 x 0,40 x 0,10)	---
															1,00	UD	PORTALÓN METALICO COLOR VERDE (4 m ANCHO x 1,80 m ALTO)	---
															1,00	UD	PORTALÓN METALICO COLOR VERDE (1 m ANCHO x 1,80 m ALTO)	---
34	36049A03000131	36	49	030	00131	ESTEVEZ PEREZ JOSE	35554258F	LG PARDERRUBIAS-REVOLTA 28 BI.B SALCEDA CASELAS	36472 SALCEDA DE CASELAS (PONTEVEDRA)	RU	169	---	9	I- Improductivo MM-Pinar Maderable	---	---	---	---
35	36049A03000128	36	49	030	00128	ESTEVEZ PEREZ MARIA	76889389K	AV VIGO CHAPELA 114 Pl.BJ	36320 REDONDELA (PONTEVEDRA)	RU	734	---	11	MT-Matorral	---	---	---	---
36	36049A03000121	36	49	030	00121	ESTEVEZ PEREZ INOCENCIA	35544934K	LG PARDERRUBIASREVOLTA 6	36472 SALCEDA DE CASELAS (PONTEVEDRA)	RU	425	---	34	I- Improductivo MM-Pinar Maderable	---	---	---	---
37	36049A03000125	36	49	030	00125	ALVAREZ CABALLERO ARTURO	35538072J	LG PARDERRUBIAS REVOLTA 6 SALCEDA CASE	36470 SALCEDA DE CASELAS (PONTEVEDRA)	RU	255	---	45	C- Labor o Labrado seco	1,35	m2	MURO DE LOSAS DE PIEDRA (1,90 x 0,50 x 0,15)	---
38	36049A03000124	36	49	030	00124	PEREZ ESTEVEZ REMEDIOS	35531405Q	LG PARDERRUBIAS REVOLTA 23	36470 SALCEDA DE CASELAS (PONTEVEDRA)	RU	287	---	25	C- Labor o Labrado seco	---	---	---	---
39	36049A03000123	36	49	030	00123	CABALEIRO PEREZ MARIA LUISA	---	PQ SALCEDA	36473 SALCEDA DE CASELAS (PONTEVEDRA)	RU	226	---	15	C- Labor o Labrado seco	---	---	---	---
40	36049A03000122	36	49	030	00122	CABALLERO ESTEVEZ JULIO	35544458M	LG LA FERIASSESTELO 21	36472 SALCEDA DE CASELAS (PONTEVEDRA)	RU	690	---	27	C- Labor o Labrado seco	---	---	---	---
41	36049A02100945	36	49	021	00945	CABALLERO VALCARCEL SILVESTRE, HRDOS DE	35522914N	LG PARDERRUBIAS 8	36470 SALCEDA DE CASELAS (PONTEVEDRA)	RU	64	---	15	MT-Matorral	---	---	---	---
42	36049A02100941	36	49	021	00941	CABALEIRO MARTINEZ JOSEFA	35547208H	CL PRESA 16	36472 SALCEDA DE CASELAS (PONTEVEDRA)	RU	1.274	---	191	PR-Prado	14,00	UD	POSTES PIEDRA (1,10 X 0,15 X 0,10)	---
43	36049A02100940	36	49	021	00940	FARRAPEIRA CABALLERO SECUNDINA	76889290G	LG PARDERRUBIAS PAJARIÑA	36472 SALCEDA DE CASELAS (PONTEVEDRA)	RU	946	---	4	PR-Prado	---	---	---	---
44	36049A02100862	36	49	021	00862	PEREZ FERNANDEZ EVARISTO	---	PQ SALCEDA	36473 SALCEDA DE CASELAS (PONTEVEDRA)	RU	758	---	-----	C- Labor o Labrado seco	---	---	---	AFECCIONES EN DOMINIO PÚBLICO
45	36049A02100860	36	49	021	00860	PEREZ ESTEVEZ FRANCISCO Y DIZ BARREIRO MARIA NIEVES	35559515C 76899453B	LG PARDERRUBIAS - AGRO 24 Bi.A	36472 SALCEDA DE CASELAS (PONTEVEDRA)	RU	631	---	3	C- Labor o Labrado seco	---	---	---	---
46	36049A02100842	36	49	021	00842	ESTEVEZ FERNANDEZ EDUARDO	35551340X	LG PARDERRUBIAS - AGRO 16	36472 SALCEDA DE CASELAS (PONTEVEDRA)	RU	1.235	---	-----	C- Labor o Labrado seco	---	---	---	AFECCIONES EN DOMINIO PÚBLICO
47	36049A02100841	36	49	021	00841	PEREZ GONZALEZ ROSA	35539748X	CL VICTORIANO PEREZ VIDAL 18 Pl.01	36470 SALCEDA DE CASELAS (PONTEVEDRA)	RU	330	---	8	C- Labor o Labrado seco	---	---	---	---
48	36049A02100836	36	49	021	00836	PEREZ PEREZ MARIA BEGONA	76897504V	LG AGRO 3 Bi.A	36470 SALCEDA DE CASELAS (PONTEVEDRA)	RU	774	---	3	C- Labor o Labrado seco	---	---	---	---
49	36049A02100832	36	49	021	00832	PEREZ PEREZ MARIA BEGONA	76897504V	LG AGRO 3 Bi.A	36470 SALCEDA DE CASELAS (PONTEVEDRA)	RU	129	---	7	C- Labor o Labrado seco	---	---	---	---
50	36049A02100830	36	49	021	00830	ALONSO VALCARCEL EMERITA	35532239E	CL TRAVESIA DE VIGO 133 Pl.04 Pl.C	36206 VIGO (PONTEVEDRA)	RU	1.136	---	48	C- Labor o Labrado seco	---	---	---	---
51	36049A02100829	36	49	021	00829	PEREZ MARTINEZ MANUEL	35524073K	LG PRESA PARDERRUBIAS	36472 SALCEDA DE CASELAS (PONTEVEDRA)	RU	349	---	24	C- Labor o Labrado seco	---	---	---	---

RELACION DE PARCELAS AFECTADAS "PROYECTO DE CONSTRUCCIÓN ITINERARIO PEATONAL Y CICLISTA EN LA PO-411, P.K 4+260 - 6+250"

SENDA PO-411 - P.K 4+260 - 6+250
 XX- AFEECCIONES EN DOMINIO PÚBLICO
 XX- AFEECCIONES EN PARCELAS TITULARIDAD PRIVADA

NUMERO DE ORDEN	REFERENCIA CATASTRAL	PROVINCIA	MUNICIPIO	POLIGONO	PARCELA	TITULAR	NIF	DOMICILIO	TIPO	SUPERFICIE FINCA	SUPERFICIE CONSTRUIDA	SUPERFICIE EXPROPIACION	APROVECHAMIENTO	BIENES EXPROPIADOS			OBSERVACIONES	
														MEDICION	UNIDAD	DESCRIPC.BIEN		
52	36049A02100828	36	49	021	00828	ESTEVEZ ESTEVEZ SEVERINO	35525507Y	LG SAN JORGEVENDANOVA 2	36470 SALCEDA DE CASELAS (PONTEVEDRA)		368	---	46	C- Labor o Labradío secoano	---	---	---	---
53	36049A02100804	36	49	021	00804	DESCONOCIDO	---	---	---	476	---	32	C- Labor o Labradío secoano	---	---	---	---	
54	36049A02101128	36	49	021	01128	CABALEIRO PEREZ ANGELINA	35538080K	LG PARDERRUBIAS-FONTAN, 15	36472 SALCEDA DE CASELAS (PONTEVEDRA)	128	---	43	C- Labor o Labradío secoano	---	---	---	---	
55	36049A02100800	36	49	021	00800	ESTEVEZ MARTINEZ JOSE	35524440C	CL VICTORINO PEREZ VIDAL 6 SALCEDA CASE	36470 SALCEDA DE CASELAS (PONTEVEDRA)	283	---	29	C- Labor o Labradío secoano	---	---	---	---	
56	36049A02101144	36	49	021	01144	ALVAREZ NOGUEIRAS ALEJANDRO Y ESTEVEZ ESTEVEZ PURA	35530938D 76885246C	LG PARDERRUBIAS-REVOLTA 17 SALCEDA CASE	36472 SALCEDA DE CASELAS (PONTEVEDRA)	746	---	47	C- Labor o Labradío secoano	---	---	---	---	
57	36049A02100802	36	49	021	00802	ALVAREZ NOGUEIRAS ALEJANDRO	35530938D	LG PARDERRUBIAS-REVOLTA 17 SALCEDA CASE	36472 SALCEDA DE CASELAS (PONTEVEDRA)	510	---	52	C- Labor o Labradío secoano	---	---	---	---	
58	36049A02100801	36	49	021	00801	DESCONOCIDO	---	---	---	65	---	21	MT-Matorral	---	---	---	---	
59	36049A02101145	36	49	021	01145	ALVAREZ NOGUEIRAS ALEJANDRO Y ESTEVEZ ESTEVEZ PURA	35530938D 76885246C	LG PARDERRUBIAS-REVOLTA 17 SALCEDA CASE	36472 SALCEDA DE CASELAS (PONTEVEDRA)	297	---	12	C- Labor o Labradío secoano	---	---	---	---	
60	36049A02100799	36	49	021	00799	CABALLERO VALCARCEL SILVESTRE, HRDOS DE	35522914N	LG PARDERRUBIAS 8	36470 SALCEDA DE CASELAS (PONTEVEDRA)	562	---	20	C- Labor o Labradío secoano	---	---	---	---	
61	36049A02100797	36	49	021	00797	PEREZ ALONSO PABLO	35564935N	LG O AGRO, - PARDERRUBIAS 1 Es:A	36470 SALCEDA DE CASELAS (PONTEVEDRA)	204	---	---	---	C- Labor o Labradío secoano	---	---	---	AFECCIONES EN DOMINIO PUBLICO
62	36049A02100798	36	49	021	00798	PEREZ MARTINEZ CARMEN	35546863H	LG PARDERRUBIASAGRO 10	36472 SALCEDA DE CASELAS (PONTEVEDRA)	RU	276	---	11	C- Labor o Labradío secoano	11,20	m2	MURO DE LOSAS DE PIEDRA (0,70 X 0,40 X 0,10)	---
63	36049A02100796	36	49	021	00796	DESCONOCIDO	---	---	---	RU	82	---	27	C- Labor o Labradío secoano	2,00	UD	POSTES EMPARRADO PIEDRA (1,40 X 0,15 X 0,15)	---
64	36049A02100795	36	49	021	00795	BAZ GONZALEZ ALBINO	35534726W	LG REVOLTA PARDERRUBIAS 32	36472 SALCEDA DE CASELAS (PONTEVEDRA)	RU	88	---	17	C- Labor o Labradío secoano	2,00	UD	POSTES EMPARRADO PIEDRA (1,40 X 0,15 X 0,15)	---
65	36049A02100794	36	49	021	00794	MARTINEZ MARTINEZ JOSE DELFIN	35530109P	PQ PARDERRUBIAS PORTELA 15 SALCEDA CASE	36472 SALCEDA DE CASELAS (PONTEVEDRA)		50	---	8	C- Labor o Labradío secoano	---	---	---	---
66	36049A02100793	36	49	021	00793	FERNANDEZ ESTEVEZ CELSA, HRDOS DE	35523264V	LG PARDERRUBIAS-AGRO	36472 SALCEDA DE CASELAS (PONTEVEDRA)		126	---	20	C- Labor o Labradío secoano	---	---	---	---
67	36049A02100792	36	49	021	00792	DESCONOCIDO	---	---	---		151	---	20	C- Labor o Labradío secoano	---	---	---	---
68	36049A02100663	36	49	021	00663	ALVAREZ MARTINEZ M NIEVES Y MENDEZ MENDEZ JAIME	36076730B 76889309X	LG PARDERRUBIAS PIÑEIRO 16 SALCEDA CASE	36472 SALCEDA DE CASELAS (PONTEVEDRA)	RU	629	68	62	PR-Prado de regadio	5,00	UD	POSTES PIEDRA (1,00 X 0,15 X 0,15)	---
69	36049A02100662	36	49	021	00662	PEREZ MARTINEZ AMABLE	35552547K	LG PARDERRUBIAS-AGRO 10 Pl:A	36472 SALCEDA DE CASELAS (PONTEVEDRA)		168	---	95	V-Viña secoano	---	---	---	---
70	36049A02100661	36	49	021	00661	FERREIRA FERNANDEZ CARLOS, HRDOS DE	35530125R	LG PARDERRUBIAS REVOLTA 37	36472 SALCEDA DE CASELAS (PONTEVEDRA)		21	---	21	RI - Arboles de ribera	---	---	---	---
71	36049A02100660	36	49	021	00660	MARTINEZ FANDIÑO JOSE Y MARTINEZ FANDIÑO M. MILAGROS	35559246G 35547580E	LG O CERQUIDO - BUDIÑO 38	36475 O PORRIÑO (PONTEVEDRA)		192	---	12	RI - Arboles de ribera	---	---	---	---
72	36049A02100659	36	49	021	00659	ESTEVEZ MARTINEZ JOSE	35524440C	CL VICTORINO PEREZ VIDAL 6 SALCEDA CASE	36470 SALCEDA DE CASELAS (PONTEVEDRA)		17	---	7	RI - Arboles de ribera	---	---	---	---
73	36049A02100653	36	49	021	00653	PEREZ MARTINEZ CARMEN	35546863H	LG PARDERRUBIASAGRO 10	36472 SALCEDA DE CASELAS (PONTEVEDRA)		445	---	24	PR-Prado de regadio	---	---	---	---
74	36049A02100652	36	49	021	00652	ESTEVEZ ESTEVEZ ANGELINA	35530155P	PQ PARDERRUBIAS-AGRO 19	36473 SALCEDA DE CASELAS (PONTEVEDRA)		112	---	19	PR-Prado de regadio	---	---	---	---
75	36049A02100651	36	49	021	00651	ESTEVEZ ESTEVEZ ANGELINA	35530155P	PQ PARDERRUBIAS-AGRO 20	36473 SALCEDA DE CASELAS (PONTEVEDRA)		80	---	22	PR-Prado de regadio	---	---	---	---
76	36049A02100650	36	49	021	00650	MARTINEZ MARTINEZ JOAQUINA	35537803C	LG MACEIRA PARDERRUBIAS	36472 SALCEDA DE CASELAS (PONTEVEDRA)		47	---	8	PR-Prado de regadio	---	---	---	---
77	36049A02100649	36	49	021	00649	ESTEVEZ BARROS SANTOS	35530111X	LG PARDERRUBIAS-FONTAN 18	36472 SALCEDA DE CASELAS (PONTEVEDRA)		293	---	78	C- Labor o Labradío secoano	---	---	---	---
78	36049A02100648	36	49	021	00648	BARROS PEREZ DOLORES Y ESTEVEZ BARROS SANTOS	76889295L 35530111X	LG FONTAN-PARDERRUBIAS	36472 SALCEDA DE CASELAS (PONTEVEDRA)		1.102	---	19	C- Labor o Labradío secoano	---	---	---	---
79	36049A02100647	36	49	021	00647	GIL PEREZ MANUEL	35547102G	LG PARDERRUBIAS AGRO 28 SALCEDA CASE	36472 SALCEDA DE CASELAS (PONTEVEDRA)	RU	1.265	---	15	C- Labor o Labradío secoano	3,50	m2	MURO DE LOSAS DE PIEDRA (0,70 X 0,40 X 0,10)	---
80	36049A02100646	36	49	021	00646	MARTINEZ MARTINEZ JOAQUINA	35537803C	LG MACEIRA PARDERRUBIAS	36472 SALCEDA DE CASELAS (PONTEVEDRA)	RU	1.936	---	6	MT-Matorral	2,40	m2	MURO DE BLOQUE (0,60 m ALTO x 20 cm ANCHO)	---
															1,00	UD	PORTALÓN METÁLICO COLOR NEGRO (3 m ANCHO x 1,60 m ALTO)	---
															0,60	m³	HORMIGÓN (ZAPATA CORRIDA 6 ML LARGO X 0,20 ANCHO X 0,50 ALTO)	---
															3,00	ml	DETALLE FORJA COLOR NEGRO EN MURO (3,00 ML X 0,50 ALTO)	---
															2,00	UD	COLUMNAS HORMIGÓN ARMADO (1,60 X 0,50 X 0,50)	---
81	36049A02100641	36	49	021	00641	ESTEVEZ VAQUEIRO DIVINA, HRDOS DE	35530600Q	LG PIÑEIRO PARDERRUBIAS 14 SALCEDA CASE	36472 SALCEDA DE CASELAS (PONTEVEDRA)		978	---	154	MM-Pinar Maderable	7,00	UD	ARBOLES MADERABLES GRANDES	---
82	36049A02100452	36	49	021	00452	FANDIÑO PEREZ FERMINA Y OTROS	35534673H	LG PARDERRUBIAS PIÑEIRO 11	36470 SALCEDA DE CASELAS (PONTEVEDRA)		2.179	---	15	C- Labor o Labradío secoano	---	---	---	---
83	36049A02100455	36	49	021	00455	BURGO FANDIÑO JOSE ORESTE	35528830V	CL PARDERRUBIAS PIÑEIRO 8	36473 SALCEDA DE CASELAS (PONTEVEDRA)		933	---	27	C- Labor o Labradío secoano	---	---	---	---
84	36049A02001420	36	49	020	01420	MARTINEZ RODRIGUEZ JOAQUINA, HRDOS DE	35544831X	BO PIÑEIRO PARDERRUBIAS 4 SALCEDA CASE	36472 SALCEDA DE CASELAS (PONTEVEDRA)		259	---	5	I- Improductivo	---	---	---	---
85	36049A02001421	36	49	020	01421	QUINTAS CABALLERO CARLOS, HRDOS DE	35497410S	LG PARDERRUBIAS-PIÑEIRO SALCEDA CASE	36472 SALCEDA DE CASELAS (PONTEVEDRA)		128	---	9	I- Improductivo	16,00	m2	MURO DE LOSAS DE PIEDRA (2 x 0,40 x 0,10)	---
															1,00	UD	ARBOL ORNAMENTAL GRANDE (CIPRES)	---
86	36049A02001422	36	49	020	01422	PEREZ MARTINEZ ANUNCIA	35541642H	LG PIÑEIRO PARDERRUBIAS	36472 SALCEDA DE CASELAS (PONTEVEDRA)		848	---	24	MT-Matorral	---	---	---	---
87	36049A02001423	36	49	020	01423	GONZALEZ MARTINEZ JOSE	35553542G	LG PARDERRUBIASPIÑEIRO 1 Bl:B	36472 SALCEDA DE CASELAS (PONTEVEDRA)		192	---	5	I- Improductivo	---	---	---	---
88	36049A02001467	36	49	020	01467	CONCELLO DE SALCEDA DE CASELAS	P3604900E	CL DOCTOR ZUNZUNEGUI 7	36470 SALCEDA DE CASELAS (PONTEVEDRA)		267	---	7	I- Improductivo	---	---	---	---
89	36049A02000830	36	49	020	00830	QUINTAS CABALLERO CARLOS, HRDOS DE	35497410S	LG PARDERRUBIAS-PIÑEIRO SALCEDA CASELAS	36472 SALCEDA DE CASELAS (PONTEVEDRA)		383	---	177	MM-Pinar Maderable	---	---	---	---
90	36049A02001368	36	49	020	01368	FERREIRA FERNANDEZ MANUEL, HRDOS DE	35513458D	LG LAVANDEIRA PARDERRUBIAS 22	36470 SALCEDA DE CASELAS (PONTEVEDRA)		222	---	71	MM-Pinar Maderable	---	---	---	---
91	36049A03200092	36	49	032	00092	MARTINEZ ROMERO JOSE, HRDOS DE	76890644B	LG PARDERRUBIASLAVANDE 11	36472 SALCEDA DE CASELAS (PONTEVEDRA)		2.833	---	22	I- Improductivo	---	---	---	---
92	36049A03200090	36	49	032	00090	VIVIENDAS ESFARRAPADA SL Y DESCONOCIDO	B3641169Z	CL ROSALIA DE CASTRO 28 Pl:01 Pl:E SALCEDA DE CA	36470 SALCEDA DE CASELAS (PONTEVEDRA)		159	---	85	MM-Pinar Maderable	---	---	---	---
93	36049A03200089	36	49	032	00089	ESTEVEZ CABALLERO EMILIA	35995491P	CL AREAL 142 Pl:07 Pl:C	36201 VIGO (PONTEVEDRA)		383	---	66	MM-Pinar Maderable	---	---	---	---
94	36049A03200083	36	49	032	00083	MARTINEZ GONZALEZ SALVADOR, HRDOS DE	35523367M	LG PARDERRUBIAS	36470 SALCEDA DE CASELAS (PONTEVEDRA)		245	---	2	FG-Robledal	---	---	---	---






RU:SUELO RURAL

PROVINCIA : 36 - PONTEVEDRA

CONCELLO : 49 - SALCEDA DE CASELAS

APÉNDICE V. FICHAS PARCELAS AFECTADAS

PROYECTO: PROYECTO DE CONSTRUCCIÓN:"ITINERARIO PEATONAL Y CICLISTA EN LA PO-411"			
TRAMO: P.K 4+260 - 6+250		PROVINCIA : PONTEVEDRA	
MUNICIPIO: SALCEDA DE CASELAS		FECHA : MARZO - 2017	
CLAVE : PO/16/105.06		CCAA: GALICIA	
Nº DE ORDEN DE LA FINCA 11	POLÍGONO	PARCELA	SUBPARCELA
TITULARIDAD (DATOS DEL TITULAR/ES):			
NOMBRE		MUÑIZ MARTINEZ PILAR	
DOMICILIO:		CL ROSALIA E CASTRO 58 PI:07 Pt:B	
LOCALIDAD:		VIGO (PONTEVEDRA)	
C.P.		36201	
TELEFONO:			
REPRESENTANTE:			
AFECCIÓN:			
Tipo de afección (total/parcial):		División de la parfela (si /no):	
DERECHOS O GRAVÁMENES QUE PESAN SOBRE LA FINCA:			
(En caso de arrendamiento se consignará el nombre, apellidos y N.I.F. del arrendatario)			
BIENES AFECTADOS:			
Aprovechamiento	Expropiación definitiva (m ²)	Servidumbre (m ²)	Ocupacion temporal (m ²)
MM-Pinar Maderable	99		
Total afecciones:			
CONSTRUCCIONES AFECTADAS Y OTROS ELEMENTOS VALORABLES:			
MEDICIÓN	UNIDAD	DESCRIPCIÓN	

PROYECTO: PROYECTO DE CONSTRUCCIÓN:"ITINERARIO PEATONAL Y CICLISTA EN LA PO-411"			
TRAMO: P.K 4+260 - 6+250		PROVINCIA : PONTEVEDRA	
MUNICIPIO: SALCEDA DE CASELAS		FECHA : MARZO - 2017	
CLAVE : PO/16/105.06		CCAA: GALICIA	
FOTOS FINCA :			
			
			
			

PROYECTO:	PROYECTO DE CONSTRUCCIÓN:"ITINERARIO PEATONAL Y CICLISTA EN LA PO-411"		
TRAMO:	P.K 4+260 - 6+250	PROVINCIA :	PONTEVEDRA
MUNICIPIO:	SALCEDA DE CASELAS	FECHA :	MARZO - 2017
CLAVE :	PO/16/105.06	CCAA:	GALICIA

Nº DE ORDEN DE LA FINCA	POLÍGONO	PARCELA	SUBPARCELA
2			

TITULARIDAD (DATOS DEL TITULAR/ES):	
NOMBRE	MARTINEZ PEREZ TEODORO
DOMICILIO:	LG PARDERRUBIAS SALCEDA CASE
LOCALIDAD:	SALCEDA DE CASELAS (PONTEVEDRA)
C.P.	36472
TELEFONO:	
REPRESENTANTE:	

AFECCIÓN:	
Tipo de afección (total/parcial):	División de la parfela (si /no):
DERECHOS O GRAVÁMENES QUE PESAN SOBRE LA FINCA:	
(En caso de arrendamiento se consignará el nombre, apellidos y N.I.F. del arrendatario)	

BIENES AFECTADOS:			
Aprovechamiento	Expropiación definitiva (m ²)	Servidumbre (m ²)	Ocupacion temporal (m ²)
MM-Pinar Maderable	24		

Total afecciones:	
-------------------	--

CONSTRUCCIONES AFECTADAS Y OTROS ELEMENTOS VALORABLES:		
---	--	--

MEDICIÓN	UNIDAD	DESCRIPCIÓN

PROYECTO:	PROYECTO DE CONSTRUCCIÓN:"ITINERARIO PEATONAL Y CICLISTA EN LA PO-411"		
TRAMO:	P.K 4+260 - 6+250	PROVINCIA :	PONTEVEDRA
MUNICIPIO:	SALCEDA DE CASELAS	FECHA :	MARZO - 2017
CLAVE :	PO/16/105.06	CCAA:	GALICIA

FOTOS FINCA :



--

PROYECTO:	PROYECTO DE CONSTRUCCIÓN:"ITINERARIO PEATONAL Y CICLISTA EN LA PO-411"		
TRAMO:	P.K 4+260 - 6+250	PROVINCIA :	PONTEVEDRA
MUNICIPIO:	SALCEDA DE CASELAS	FECHA :	MARZO - 2017
CLAVE :	PO/16/105.06	CCAA:	GALICIA

PROYECTO:	PROYECTO DE CONSTRUCCIÓN:"ITINERARIO PEATONAL Y CICLISTA EN LA PO-411"		
TRAMO:	P.K 4+260 - 6+250	PROVINCIA :	PONTEVEDRA
MUNICIPIO:	SALCEDA DE CASELAS	FECHA :	MARZO - 2017
CLAVE :	PO/16/105.06	CCAA:	GALICIA

Nº DE ORDEN DE LA FINCA	POLÍGONO	PARCELA	SUBPARCELA
3			

FOTOS FINCA :

TITULARIDAD (DATOS DEL TITULAR/ES):

NOMBRE	RODRIGUEZ GROBA ALICIA
DOMICILIO:	BO REVOLTA PARDERRUBIAS 65(B)
LOCALIDAD:	SALCEDA DE CASELAS (PONTEVEDRA)
C.P.	36472
TELEFONO:	
REPRESENTANTE:	



AFECCIÓN:

Tipo de afección (total/parcial): División de la parfela (si /no):

DERECHOS O GRAVÁMENES QUE PESAN SOBRE LA FINCA:

(En caso de arrendamiento se consignará el nombre, apellidos y N.I.F. del arrendatario)

BIENES AFECTADOS:

Aprovechamiento	Expropiación definitiva (m ²)	Servidumbre (m ²)	Ocupacion temporal (m ²)
MM-Pinar Maderable	23		
Total afecciones:			

CONSTRUCCIONES AFECTADAS Y OTROS ELEMENTOS VALORABLES:

MEDICIÓN	UNIDAD	DESCRIPCIÓN



PROYECTO: PROYECTO DE CONSTRUCCIÓN:"ITINERARIO PEATONAL Y CICLISTA EN LA PO-411"			
TRAMO: P.K 4+260 - 6+250		PROVINCIA : PONTEVEDRA	
MUNICIPIO: SALCEDA DE CASELAS		FECHA : MARZO - 2017	
CLAVE : PO/16/105.06		CCAA: GALICIA	
Nº DE ORDEN DE LA FINCA 4	POLÍGONO	PARCELA	SUBPARCELA
TITULARIDAD (DATOS DEL TITULAR/ES):			
NOMBRE		PEREZ ALVAREZ ANTONIO	
DOMICILIO:		LG ENTIENZA SALCEDA CASELAS	
LOCALIDAD:		SALCEDA DE CASELAS (PONTEVEDRA)	
C.P.		36470	
TELEFONO:			
REPRESENTANTE:			
AFECCIÓN:			
Tipo de afección (total/parcial):		División de la parfela (si /no):	
DERECHOS O GRAVÁMENES QUE PESAN SOBRE LA FINCA:			
(En caso de arrendamiento se consignará el nombre, apellidos y N.I.F. del arrendatario)			
BIENES AFECTADOS:			
Aprovechamiento	Expropiación definitiva (m ²)	Servidumbre (m ²)	Ocupacion temporal (m ²)
I- Improductivo MM-Pinar Maderable	117		
Total afecciones:			
CONSTRUCCIONES AFECTADAS Y OTROS ELEMENTOS VALORABLES:			
MEDICIÓN	UNIDAD	DESCRIPCIÓN	
3	UD	POSTES PIEDRA (1,20 X 0,40 X 0,15)	
21,6	m2	MURO DE LOSAS DE PIEDRA (0,90 x 0,40 x 0,15)	

PROYECTO: PROYECTO DE CONSTRUCCIÓN:"ITINERARIO PEATONAL Y CICLISTA EN LA PO-411"			
TRAMO: P.K 4+260 - 6+250		PROVINCIA : PONTEVEDRA	
MUNICIPIO: SALCEDA DE CASELAS		FECHA : MARZO - 2017	
CLAVE : PO/16/105.06		CCAA: GALICIA	
FOTOS FINCA :			
			

PROYECTO: PROYECTO DE CONSTRUCCIÓN:"ITINERARIO PEATONAL Y CICLISTA EN LA PO-411"			
TRAMO: P.K 4+260 - 6+250		PROVINCIA : PONTEVEDRA	
MUNICIPIO: SALCEDA DE CASELAS		FECHA : MARZO - 2017	
CLAVE : PO/16/105.06		CCAA: GALICIA	
Nº DE ORDEN DE LA FINCA 5	POLÍGONO	PARCELA	SUBPARCELA
TITULARIDAD (DATOS DEL TITULAR/ES):			
NOMBRE		FANDIÑO MARTINEZ M BELEN	
DOMICILIO:		BO BOUZAVEDRA SAN JORGE 36	
LOCALIDAD:		SALCEDA DE CASELAS (PONTEVEDRA)	
C.P.		36470	
TELEFONO:			
REPRESENTANTE:			
AFECCIÓN:			
Tipo de afección (total/parcial):		División de la parfela (si /no):	
DERECHOS O GRAVÁMENES QUE PESAN SOBRE LA FINCA:			
(En caso de arrendamiento se consignará el nombre, apellidos y N.I.F. del arrendatario)			
BIENES AFECTADOS:			
Aprovechamiento	Expropiación definitiva (m ²)	Servidumbre (m ²)	Ocupacion temporal (m ²)
MM-Pinar Maderable	13		
Total afecciones:			
CONSTRUCCIONES AFECTADAS Y OTROS ELEMENTOS VALORABLES:			
MEDICIÓN	UNIDAD	DESCRIPCIÓN	

PROYECTO: PROYECTO DE CONSTRUCCIÓN:"ITINERARIO PEATONAL Y CICLISTA EN LA PO-411"			
TRAMO: P.K 4+260 - 6+250		PROVINCIA : PONTEVEDRA	
MUNICIPIO: SALCEDA DE CASELAS		FECHA : MARZO - 2017	
CLAVE : PO/16/105.06		CCAA: GALICIA	
FOTOS FINCA :			

PROYECTO:	PROYECTO DE CONSTRUCCIÓN:"ITINERARIO PEATONAL Y CICLISTA EN LA PO-411"		
TRAMO:	P.K 4+260 - 6+250	PROVINCIA :	PONTEVEDRA
MUNICIPIO:	SALCEDA DE CASELAS	FECHA :	MARZO - 2017
CLAVE :	PO/16/105.06	CCAA:	GALICIA

PROYECTO:	PROYECTO DE CONSTRUCCIÓN:"ITINERARIO PEATONAL Y CICLISTA EN LA PO-411"		
TRAMO:	P.K 4+260 - 6+250	PROVINCIA :	PONTEVEDRA
MUNICIPIO:	SALCEDA DE CASELAS	FECHA :	MARZO - 2017
CLAVE :	PO/16/105.06	CCAA:	GALICIA

Nº DE ORDEN DE LA FINCA	POLÍGONO	PARCELA	SUBPARCELA
6			

FOTOS FINCA :

TITULARIDAD (DATOS DEL TITULAR/ES):			
NOMBRE	MARTINEZ PEREZ JOSE		
DOMICILIO:	BO PRESA 2(F) PARDERRUBIAS		
LOCALIDAD:	SALCEDA DE CASELAS (PONTEVEDRA)		
C.P.	36472		
TELEFONO:			
REPRESENTANTE:			



AFECCIÓN:	
Tipo de afección (total/parcial):	División de la parfela (si /no):
DERECHOS O GRAVÁMENES QUE PESAN SOBRE LA FINCA:	
(En caso de arrendamiento se consignará el nombre, apellidos y N.I.F. del arrendatario)	

BIENES AFECTADOS:			
Aprovechamiento	Expropiación definitiva (m ²)	Servidumbre (m ²)	Ocupacion temporal (m ²)
MM-Pinar Maderable	6		

Total afecciones:	
-------------------	--

CONSTRUCCIONES AFECTADAS Y OTROS ELEMENTOS VALORABLES:

MEDICIÓN	UNIDAD	DESCRIPCIÓN

PROYECTO:	PROYECTO DE CONSTRUCCIÓN:"ITINERARIO PEATONAL Y CICLISTA EN LA PO-411"		
TRAMO:	P.K 4+260 - 6+250	PROVINCIA :	PONTEVEDRA
MUNICIPIO:	SALCEDA DE CASELAS	FECHA :	MARZO - 2017
CLAVE :	PO/16/105.06	CCAA:	GALICIA

PROYECTO:	PROYECTO DE CONSTRUCCIÓN:"ITINERARIO PEATONAL Y CICLISTA EN LA PO-411"		
TRAMO:	P.K 4+260 - 6+250	PROVINCIA :	PONTEVEDRA
MUNICIPIO:	SALCEDA DE CASELAS	FECHA :	MARZO - 2017
CLAVE :	PO/16/105.06	CCAA:	GALICIA

Nº DE ORDEN DE LA FINCA	POLÍGONO	PARCELA	SUBPARCELA
7			

FOTOS FINCA :

TITULARIDAD (DATOS DEL TITULAR/ES):

NOMBRE	MARTINEZ PEREZ JOSE
DOMICILIO:	BO PRESA 2(F) PARDERRUBIAS
LOCALIDAD:	SALCEDA DE CASELAS (PONTEVEDRA)
C.P.	36473
TELEFONO:	
REPRESENTANTE:	



AFECCIÓN:

Tipo de afección (total/parcial): División de la parfela (si /no):

DERECHOS O GRAVÁMENES QUE PESAN SOBRE LA FINCA:

(En caso de arrendamiento se consignará el nombre, apellidos y N.I.F. del arrendatario)

BIENES AFECTADOS:

Aprovechamiento	Expropiación definitiva (m ²)	Servidumbre (m ²)	Ocupacion temporal (m ²)
MM-Pinar Maderable	24		
Total afecciones:			

CONSTRUCCIONES AFECTADAS Y OTROS ELEMENTOS VALORABLES:

MEDICIÓN	UNIDAD	DESCRIPCIÓN

PROYECTO:	PROYECTO DE CONSTRUCCIÓN:"ITINERARIO PEATONAL Y CICLISTA EN LA PO-411"		
TRAMO:	P.K 4+260 - 6+250	PROVINCIA :	PONTEVEDRA
MUNICIPIO:	SALCEDA DE CASELAS	FECHA :	MARZO - 2017
CLAVE :	PO/16/105.06	CCAA:	GALICIA

Nº DE ORDEN DE LA FINCA	POLÍGONO	PARCELA	SUBPARCELA
8			

TITULARIDAD (DATOS DEL TITULAR/ES):	
NOMBRE	MUÑIZ MARTINEZ PILAR
DOMICILIO:	CL ROSALIA E CASTRO 58 PI:07 Pt:B
LOCALIDAD:	VIGO (PONTEVEDRA)
C.P.	36201
TELEFONO:	
REPRESENTANTE:	

AFECCIÓN:	
Tipo de afección (total/parcial):	División de la parfela (si /no):
DERECHOS O GRAVÁMENES QUE PESAN SOBRE LA FINCA:	
(En caso de arrendamiento se consignará el nombre, apellidos y N.I.F. del arrendatario)	

BIENES AFECTADOS:			
Aprovechamiento	Expropiación definitiva (m ²)	Servidumbre (m ²)	Ocupacion temporal (m ²)
MM-Pinar Maderable	10		

Total afecciones:	
-------------------	--

CONSTRUCCIONES AFECTADAS Y OTROS ELEMENTOS VALORABLES:		
---	--	--

MEDICIÓN	UNIDAD	DESCRIPCIÓN

PROYECTO:	PROYECTO DE CONSTRUCCIÓN:"ITINERARIO PEATONAL Y CICLISTA EN LA PO-411"		
TRAMO:	P.K 4+260 - 6+250	PROVINCIA :	PONTEVEDRA
MUNICIPIO:	SALCEDA DE CASELAS	FECHA :	MARZO - 2017
CLAVE :	PO/16/105.06	CCAA:	GALICIA

FOTOS FINCA :



--

PROYECTO: PROYECTO DE CONSTRUCCIÓN:"ITINERARIO PEATONAL Y CICLISTA EN LA PO-411"			
TRAMO: P.K 4+260 - 6+250		PROVINCIA : PONTEVEDRA	
MUNICIPIO: SALCEDA DE CASELAS		FECHA : MARZO - 2017	
CLAVE : PO/16/105.06		CCAA: GALICIA	
Nº DE ORDEN DE LA FINCA 9	POLÍGONO	PARCELA	SUBPARCELA
TITULARIDAD (DATOS DEL TITULAR/ES):			
NOMBRE ESTEVEZ ESTEVEZ EVARISTO Y ESTEVEZ PEREZ MARIA DEL MAR			
DOMICILIO: RU LUGO 1 Pt:01 Pt:C SALCEDA CASE			
LOCALIDAD: SALCEDA DE CASELAS (PONTEVEDRA)			
C.P. 36470			
TELEFONO:			
REPRESENTANTE:			
AFECCIÓN:			
Tipo de afección (total/parcial):		División de la parfela (si /no):	
DERECHOS O GRAVÁMENES QUE PESAN SOBRE LA FINCA:			
(En caso de arrendamiento se consignará el nombre, apellidos y N.I.F. del arrendatario)			
BIENES AFECTADOS:			
Aprovechamiento	Expropiación definitiva (m ²)	Servidumbre (m ²)	Ocupacion temporal (m ²)
MT-Matorral	11		
Total afecciones:			
CONSTRUCCIONES AFECTADAS Y OTROS ELEMENTOS VALORABLES:			
MEDICIÓN	UNIDAD	DESCRIPCIÓN	

PROYECTO: PROYECTO DE CONSTRUCCIÓN:"ITINERARIO PEATONAL Y CICLISTA EN LA PO-411"			
TRAMO: P.K 4+260 - 6+250		PROVINCIA : PONTEVEDRA	
MUNICIPIO: SALCEDA DE CASELAS		FECHA : MARZO - 2017	
CLAVE : PO/16/105.06		CCAA: GALICIA	
FOTOS FINCA :			

PROYECTO: PROYECTO DE CONSTRUCCIÓN:"ITINERARIO PEATONAL Y CICLISTA EN LA PO-411"			
TRAMO: P.K 4+260 - 6+250		PROVINCIA : PONTEVEDRA	
MUNICIPIO: SALCEDA DE CASELAS		FECHA : MARZO - 2017	
CLAVE : PO/16/105.06		CCAA: GALICIA	
Nº DE ORDEN DE LA FINCA 10	POLÍGONO	PARCELA	SUBPARCELA
TITULARIDAD (DATOS DEL TITULAR/ES):			
NOMBRE		DESCONOCIDO	
DOMICILIO:			
LOCALIDAD:			
C.P.			
TELEFONO:			
REPRESENTANTE:			
AFECCIÓN:			
Tipo de afección (total/parcial):		División de la parfela (si /no):	
DERECHOS O GRAVÁMENES QUE PESAN SOBRE LA FINCA:			
(En caso de arrendamiento se consignará el nombre, apellidos y N.I.F. del arrendatario)			
BIENES AFECTADOS:			
Aprovechamiento	Expropiación definitiva (m ²)	Servidumbre (m ²)	Ocupacion temporal (m ²)
MT-Matorral	12		
Total afecciones:			
CONSTRUCCIONES AFECTADAS Y OTROS ELEMENTOS VALORABLES:			
MEDICIÓN	UNIDAD	DESCRIPCIÓN	

PROYECTO: PROYECTO DE CONSTRUCCIÓN:"ITINERARIO PEATONAL Y CICLISTA EN LA PO-411"			
TRAMO: P.K 4+260 - 6+250		PROVINCIA : PONTEVEDRA	
MUNICIPIO: SALCEDA DE CASELAS		FECHA : MARZO - 2017	
CLAVE : PO/16/105.06		CCAA: GALICIA	
FOTOS FINCA :			

PROYECTO: PROYECTO DE CONSTRUCCIÓN:"ITINERARIO PEATONAL Y CICLISTA EN LA PO-411"			
TRAMO: P.K 4+260 - 6+250		PROVINCIA : PONTEVEDRA	
MUNICIPIO: SALCEDA DE CASELAS		FECHA : MARZO - 2017	
CLAVE : PO/16/105.06		CCAA: GALICIA	
Nº DE ORDEN DE LA FINCA 11	POLÍGONO	PARCELA	SUBPARCELA
TITULARIDAD (DATOS DEL TITULAR/ES):			
NOMBRE		ESTEVEZ ESTEVEZ CASIANO	
DOMICILIO:		PQ PARDERRUBIAS REVOLTA 82 PI:CS	
LOCALIDAD:		SALCEDA DE CASELAS (PONTEVEDRA)	
C.P.		36472	
TELEFONO:			
REPRESENTANTE:			
AFECCIÓN:			
Tipo de afección (total/parcial):		División de la parfela (si /no):	
DERECHOS O GRAVÁMENES QUE PESAN SOBRE LA FINCA:			
(En caso de arrendamiento se consignará el nombre, apellidos y N.I.F. del arrendatario)			
BIENES AFECTADOS:			
Aprovechamiento	Expropiación definitiva (m ²)	Servidumbre (m ²)	Ocupacion temporal (m ²)
C- Labor o Labradío secoano	44		
Total afecciones:			
CONSTRUCCIONES AFECTADAS Y OTROS ELEMENTOS VALORABLES:			
MEDICIÓN	UNIDAD	DESCRIPCIÓN	

PROYECTO: PROYECTO DE CONSTRUCCIÓN:"ITINERARIO PEATONAL Y CICLISTA EN LA PO-411"			
TRAMO: P.K 4+260 - 6+250		PROVINCIA : PONTEVEDRA	
MUNICIPIO: SALCEDA DE CASELAS		FECHA : MARZO - 2017	
CLAVE : PO/16/105.06		CCAA: GALICIA	
FOTOS FINCA :			

PROYECTO: PROYECTO DE CONSTRUCCIÓN:"ITINERARIO PEATONAL Y CICLISTA EN LA PO-411"			
TRAMO: P.K 4+260 - 6+250		PROVINCIA : PONTEVEDRA	
MUNICIPIO: SALCEDA DE CASELAS		FECHA : MARZO - 2017	
CLAVE : PO/16/105.06		CCAA: GALICIA	
Nº DE ORDEN DE LA FINCA 12	POLÍGONO	PARCELA	SUBPARCELA
TITULARIDAD (DATOS DEL TITULAR/ES):			
NOMBRE		ESTEVEZ ESTEVEZ CASIANO	
DOMICILIO:		PQ PARDERRUBIAS REVOLTA 82 PI:CS	
LOCALIDAD:		SALCEDA DE CASELAS (PONTEVEDRA)	
C.P.		36472	
TELEFONO:			
REPRESENTANTE:			
AFECCIÓN:			
Tipo de afección (total/parcial):		División de la parfela (si /no):	
DERECHOS O GRAVÁMENES QUE PESAN SOBRE LA FINCA:			
(En caso de arrendamiento se consignará el nombre, apellidos y N.I.F. del arrendatario)			
BIENES AFECTADOS:			
Aprovechamiento	Expropiación definitiva (m ²)	Servidumbre (m ²)	Ocupacion temporal (m ²)
C- Labor o Labradío secoano	13		
Total afecciones:			
CONSTRUCCIONES AFECTADAS Y OTROS ELEMENTOS VALORABLES:			
MEDICIÓN	UNIDAD	DESCRIPCIÓN	

PROYECTO: PROYECTO DE CONSTRUCCIÓN:"ITINERARIO PEATONAL Y CICLISTA EN LA PO-411"			
TRAMO: P.K 4+260 - 6+250		PROVINCIA : PONTEVEDRA	
MUNICIPIO: SALCEDA DE CASELAS		FECHA : MARZO - 2017	
CLAVE : PO/16/105.06		CCAA: GALICIA	
FOTOS FINCA :			

PROYECTO: PROYECTO DE CONSTRUCCIÓN:"ITINERARIO PEATONAL Y CICLISTA EN LA PO-411"			
TRAMO: P.K 4+260 - 6+250		PROVINCIA : PONTEVEDRA	
MUNICIPIO: SALCEDA DE CASELAS		FECHA : MARZO - 2017	
CLAVE : PO/16/105.06		CCAA: GALICIA	
Nº DE ORDEN DE LA FINCA 13	POLÍGONO	PARCELA	SUBPARCELA
TITULARIDAD (DATOS DEL TITULAR/ES):			
NOMBRE RODRIGUEZ ROMERO M. ANGELES Y FANDIÑO MARTINEZ MANUEL			
DOMICILIO: LG REVOLTA PARDERRUBIAS 11 Pt:A			
LOCALIDAD: SALCEDA DE CASELAS (PONTEVEDRA)			
C.P. 36470			
TELEFONO:			
REPRESENTANTE:			
AFECCIÓN:			
Tipo de afección (total/parcial):		División de la parfela (si /no):	
DERECHOS O GRAVÁMENES QUE PESAN SOBRE LA FINCA:			
(En caso de arrendamiento se consignará el nombre, apellidos y N.I.F. del arrendatario)			
BIENES AFECTADOS:			
Aprovechamiento	Expropiación definitiva (m ²)	Servidumbre (m ²)	Ocupacion temporal (m ²)
C- Labor o Labradío seco	11		
Total afecciones:			
CONSTRUCCIONES AFECTADAS Y OTROS ELEMENTOS VALORABLES:			
MEDICIÓN	UNIDAD	DESCRIPCIÓN	
9,90	m2	MURO DE LOSAS DE PIEDRA (0,90 x 0,40 x 0,15)	

PROYECTO: PROYECTO DE CONSTRUCCIÓN:"ITINERARIO PEATONAL Y CICLISTA EN LA PO-411"			
TRAMO: P.K 4+260 - 6+250		PROVINCIA : PONTEVEDRA	
MUNICIPIO: SALCEDA DE CASELAS		FECHA : MARZO - 2017	
CLAVE : PO/16/105.06		CCAA: GALICIA	
FOTOS FINCA :			

PROYECTO:	PROYECTO DE CONSTRUCCIÓN:"ITINERARIO PEATONAL Y CICLISTA EN LA PO-411"		
TRAMO:	P.K 4+260 - 6+250	PROVINCIA :	PONTEVEDRA
MUNICIPIO:	SALCEDA DE CASELAS	FECHA :	MARZO - 2017
CLAVE :	PO/16/105.06	CCAA:	GALICIA

PROYECTO:	PROYECTO DE CONSTRUCCIÓN:"ITINERARIO PEATONAL Y CICLISTA EN LA PO-411"		
TRAMO:	P.K 4+260 - 6+250	PROVINCIA :	PONTEVEDRA
MUNICIPIO:	SALCEDA DE CASELAS	FECHA :	MARZO - 2017
CLAVE :	PO/16/105.06	CCAA:	GALICIA

Nº DE ORDEN DE LA FINCA 14	POLÍGONO	PARCELA	SUBPARCELA
--------------------------------------	-----------------	----------------	-------------------

FOTOS FINCA :

TITULARIDAD (DATOS DEL TITULAR/ES):			
NOMBRE	FANDIÑO MARTINEZ MANUEL		
DOMICILIO:	LG REVOLTA PARDERRUBIAS 11 Pt:A		
LOCALIDAD:	SALCEDA DE CASELAS (PONTEVEDRA)		
C.P.	36470		
TELEFONO:			
REPRESENTANTE:			



AFECCIÓN:	
Tipo de afección (total/parcial):	División de la parfela (si /no):
DERECHOS O GRAVÁMENES QUE PESAN SOBRE LA FINCA:	
(En caso de arrendamiento se consignará el nombre, apellidos y N.I.F. del arrendatario)	

BIENES AFECTADOS:			
Aprovechamiento	Expropiación definitiva (m ²)	Servidumbre (m ²)	Ocupacion temporal (m ²)
C- Labor o Labradío secoano	5		
Total afecciones:			

CONSTRUCCIONES AFECTADAS Y OTROS ELEMENTOS VALORABLES:		
MEDICIÓN	UNIDAD	DESCRIPCIÓN

PROYECTO:	PROYECTO DE CONSTRUCCIÓN:"ITINERARIO PEATONAL Y CICLISTA EN LA PO-411"		
TRAMO:	P.K 4+260 - 6+250	PROVINCIA :	PONTEVEDRA
MUNICIPIO:	SALCEDA DE CASELAS	FECHA :	MARZO - 2017
CLAVE :	PO/16/105.06	CCAA:	GALICIA

PROYECTO:	PROYECTO DE CONSTRUCCIÓN:"ITINERARIO PEATONAL Y CICLISTA EN LA PO-411"		
TRAMO:	P.K 4+260 - 6+250	PROVINCIA :	PONTEVEDRA
MUNICIPIO:	SALCEDA DE CASELAS	FECHA :	MARZO - 2017
CLAVE :	PO/16/105.06	CCAA:	GALICIA

Nº DE ORDEN DE LA FINCA	POLÍGONO	PARCELA	SUBPARCELA
15			

FOTOS FINCA :

TITULARIDAD (DATOS DEL TITULAR/ES):

NOMBRE	MARTINEZ ESTEVEZ M.AMABLE
DOMICILIO:	LG BOUZAVEDRA S JORGE
LOCALIDAD:	SALCEDA DE CASELAS (PONTEVEDRA)
C.P.	36472
TELEFONO:	
REPRESENTANTE:	



AFECCIÓN:

Tipo de afección (total/parcial): División de la parfela (si /no):

DERECHOS O GRAVÁMENES QUE PESAN SOBRE LA FINCA:

(En caso de arrendamiento se consignará el nombre, apellidos y N.I.F. del arrendatario)

BIENES AFECTADOS:

Aprovechamiento	Expropiación definitiva (m ²)	Servidumbre (m ²)	Ocupacion temporal (m ²)
MT-Matorral	6		

Total afecciones:

CONSTRUCCIONES AFECTADAS Y OTROS ELEMENTOS VALORABLES:

MEDICIÓN	UNIDAD	DESCRIPCIÓN

PROYECTO:	PROYECTO DE CONSTRUCCIÓN:"ITINERARIO PEATONAL Y CICLISTA EN LA PO-411"		
TRAMO:	P.K 4+260 - 6+250	PROVINCIA :	PONTEVEDRA
MUNICIPIO:	SALCEDA DE CASELAS	FECHA :	MARZO - 2017
CLAVE :	PO/16/105.06	CCAA:	GALICIA

PROYECTO:	PROYECTO DE CONSTRUCCIÓN:"ITINERARIO PEATONAL Y CICLISTA EN LA PO-411"		
TRAMO:	P.K 4+260 - 6+250	PROVINCIA :	PONTEVEDRA
MUNICIPIO:	SALCEDA DE CASELAS	FECHA :	MARZO - 2017
CLAVE :	PO/16/105.06	CCAA:	GALICIA

Nº DE ORDEN DE LA FINCA	POLÍGONO	PARCELA	SUBPARCELA
16			

FOTOS FINCA :

TITULARIDAD (DATOS DEL TITULAR/ES):			
NOMBRE	ESTEVEZ GONZALEZ JOSEFINA		
DOMICILIO:	PQ PARDERRUBIAS REVOLTA 82 PI:CS		
LOCALIDAD:	SALCEDA DE CASELAS (PONTEVEDRA)		
C.P.	36472		
TELEFONO:			
REPRESENTANTE:			



AFECCIÓN:	
Tipo de afección (total/parcial):	División de la parfela (si /no):
DERECHOS O GRAVÁMENES QUE PESAN SOBRE LA FINCA:	
(En caso de arrendamiento se consignará el nombre, apellidos y N.I.F. del arrendatario)	

BIENES AFECTADOS:			
Aprovechamiento	Expropiación definitiva (m ²)	Servidumbre (m ²)	Ocupacion temporal (m ²)
MM-Pinar Maderable	19		

Total afecciones:	
-------------------	--

CONSTRUCCIONES AFECTADAS Y OTROS ELEMENTOS VALORABLES:

MEDICIÓN	UNIDAD	DESCRIPCIÓN

PROYECTO: PROYECTO DE CONSTRUCCIÓN:"ITINERARIO PEATONAL Y CICLISTA EN LA PO-411"			
TRAMO: P.K 4+260 - 6+250		PROVINCIA : PONTEVEDRA	
MUNICIPIO: SALCEDA DE CASELAS		FECHA : MARZO - 2017	
CLAVE : PO/16/105.06		CCAA: GALICIA	
Nº DE ORDEN DE LA FINCA 17	POLÍGONO	PARCELA	SUBPARCELA
TITULARIDAD (DATOS DEL TITULAR/ES):			
NOMBRE MARTINEZ ESTEVEZ MARCOS			
DOMICILIO: LG SAN ESTEBAN DE BUDIÑO 5 SALCEDA CASE			
LOCALIDAD: SALCEDA DE CASELAS (PONTEVEDRA)			
C.P. 36470			
TELEFONO:			
REPRESENTANTE:			
AFECCIÓN:			
Tipo de afección (total/parcial):		División de la parfela (si /no):	
DERECHOS O GRAVÁMENES QUE PESAN SOBRE LA FINCA:			
(En caso de arrendamiento se consignará el nombre, apellidos y N.I.F. del arrendatario)			
BIENES AFECTADOS:			
Aprovechamiento	Expropiación definitiva (m ²)	Servidumbre (m ²)	Ocupacion temporal (m ²)
MM-Pinar Maderable	64		
Total afecciones:			
CONSTRUCCIONES AFECTADAS Y OTROS ELEMENTOS VALORABLES:			
MEDICIÓN	UNIDAD	DESCRIPCIÓN	

PROYECTO: PROYECTO DE CONSTRUCCIÓN:"ITINERARIO PEATONAL Y CICLISTA EN LA PO-411"			
TRAMO: P.K 4+260 - 6+250		PROVINCIA : PONTEVEDRA	
MUNICIPIO: SALCEDA DE CASELAS		FECHA : MARZO - 2017	
CLAVE : PO/16/105.06		CCAA: GALICIA	
FOTOS FINCA :			

PROYECTO:	PROYECTO DE CONSTRUCCIÓN:"ITINERARIO PEATONAL Y CICLISTA EN LA PO-411"		
TRAMO:	P.K 4+260 - 6+250	PROVINCIA :	PONTEVEDRA
MUNICIPIO:	SALCEDA DE CASELAS	FECHA :	MARZO - 2017
CLAVE :	PO/16/105.06	CCAA:	GALICIA

PROYECTO:	PROYECTO DE CONSTRUCCIÓN:"ITINERARIO PEATONAL Y CICLISTA EN LA PO-411"		
TRAMO:	P.K 4+260 - 6+250	PROVINCIA :	PONTEVEDRA
MUNICIPIO:	SALCEDA DE CASELAS	FECHA :	MARZO - 2017
CLAVE :	PO/16/105.06	CCAA:	GALICIA

Nº DE ORDEN DE LA FINCA 18	POLÍGONO	PARCELA	SUBPARCELA
--------------------------------------	-----------------	----------------	-------------------

FOTOS FINCA :

TITULARIDAD (DATOS DEL TITULAR/ES):

NOMBRE	ESTEVEZ PEREZ ANTONIO
DOMICILIO:	PQ SALCEDA 7
LOCALIDAD:	SALCEDA DE CASELAS (PONTEVEDRA)
C.P.	36473
TELEFONO:	
REPRESENTANTE:	



AFECCIÓN:

Tipo de afección (total/parcial): División de la parfela (si /no):

DERECHOS O GRAVÁMENES QUE PESAN SOBRE LA FINCA:

(En caso de arrendamiento se consignará el nombre, apellidos y N.I.F. del arrendatario)

BIENES AFECTADOS:

Aprovechamiento	Expropiación definitiva (m ²)	Servidumbre (m ²)	Ocupacion temporal (m ²)
MM-Pinar Maderable	21		
Total afecciones:			

CONSTRUCCIONES AFECTADAS Y OTROS ELEMENTOS VALORABLES:

MEDICIÓN	UNIDAD	DESCRIPCIÓN



PROYECTO:	PROYECTO DE CONSTRUCCIÓN:"ITINERARIO PEATONAL Y CICLISTA EN LA PO-411"		
TRAMO:	P.K 4+260 - 6+250	PROVINCIA :	PONTEVEDRA
MUNICIPIO:	SALCEDA DE CASELAS	FECHA :	MARZO - 2017
CLAVE :	PO/16/105.06	CCAA:	GALICIA

PROYECTO:	PROYECTO DE CONSTRUCCIÓN:"ITINERARIO PEATONAL Y CICLISTA EN LA PO-411"		
TRAMO:	P.K 4+260 - 6+250	PROVINCIA :	PONTEVEDRA
MUNICIPIO:	SALCEDA DE CASELAS	FECHA :	MARZO - 2017
CLAVE :	PO/16/105.06	CCAA:	GALICIA

Nº DE ORDEN DE LA FINCA	POLÍGONO	PARCELA	SUBPARCELA
19			

FOTOS FINCA :

TITULARIDAD (DATOS DEL TITULAR/ES):

NOMBRE	PEREZ ESTEVEZ AGUSTIN, HRDOS DE
DOMICILIO:	LG PARDERRUBIAS REVOLTA 51 SALCEDA CASE
LOCALIDAD:	SALCEDA DE CASELAS (PONTEVEDRA)
C.P.	36472
TELEFONO:	
REPRESENTANTE:	



AFECCIÓN:

Tipo de afección (total/parcial): División de la parfela (si /no):

DERECHOS O GRAVÁMENES QUE PESAN SOBRE LA FINCA:

(En caso de arrendamiento se consignará el nombre, apellidos y N.I.F. del arrendatario)

BIENES AFECTADOS:

Aprovechamiento	Expropiación definitiva (m ²)	Servidumbre (m ²)	Ocupacion temporal (m ²)
MM-Pinar Maderable	20		
Total afecciones:			

CONSTRUCCIONES AFECTADAS Y OTROS ELEMENTOS VALORABLES:

MEDICIÓN	UNIDAD	DESCRIPCIÓN

PROYECTO:	PROYECTO DE CONSTRUCCIÓN:"ITINERARIO PEATONAL Y CICLISTA EN LA PO-411"		
TRAMO:	P.K 4+260 - 6+250	PROVINCIA :	PONTEVEDRA
MUNICIPIO:	SALCEDA DE CASELAS	FECHA :	MARZO - 2017
CLAVE :	PO/16/105.06	CCAA:	GALICIA

PROYECTO:	PROYECTO DE CONSTRUCCIÓN:"ITINERARIO PEATONAL Y CICLISTA EN LA PO-411"		
TRAMO:	P.K 4+260 - 6+250	PROVINCIA :	PONTEVEDRA
MUNICIPIO:	SALCEDA DE CASELAS	FECHA :	MARZO - 2017
CLAVE :	PO/16/105.06	CCAA:	GALICIA

Nº DE ORDEN DE LA FINCA 20	POLÍGONO	PARCELA	SUBPARCELA
--------------------------------------	-----------------	----------------	-------------------

FOTOS FINCA :

TITULARIDAD (DATOS DEL TITULAR/ES):

NOMBRE	ESTEVEZ FERNANDEZ MARIA OLIVA , HRDOS DE
DOMICILIO:	LG PARDERRUBIAS AGRO SALCEDA CASE
LOCALIDAD:	SALCEDA DE CASELAS (PONTEVEDRA)
C.P.	36472
TELEFONO:	
REPRESENTANTE:	



AFECCIÓN:

Tipo de afección (total/parcial): División de la parfela (si /no):

DERECHOS O GRAVÁMENES QUE PESAN SOBRE LA FINCA:

(En caso de arrendamiento se consignará el nombre, apellidos y N.I.F. del arrendatario)

BIENES AFECTADOS:

Aprovechamiento	Expropiación definitiva (m ²)	Servidumbre (m ²)	Ocupacion temporal (m ²)
MM-Pinar Maderable	13		
Total afecciones:			

CONSTRUCCIONES AFECTADAS Y OTROS ELEMENTOS VALORABLES:

MEDICIÓN	UNIDAD	DESCRIPCIÓN

PROYECTO:	PROYECTO DE CONSTRUCCIÓN:"ITINERARIO PEATONAL Y CICLISTA EN LA PO-411"		
TRAMO:	P.K 4+260 - 6+250	PROVINCIA :	PONTEVEDRA
MUNICIPIO:	SALCEDA DE CASELAS	FECHA :	MARZO - 2017
CLAVE :	PO/16/105.06	CCAA:	GALICIA

Nº DE ORDEN DE LA FINCA 21	POLÍGONO	PARCELA	SUBPARCELA
--------------------------------------	-----------------	----------------	-------------------

TITULARIDAD (DATOS DEL TITULAR/ES):			
NOMBRE	VALCARCEL FERNANDEZ PRECIOSA , HRDOS DE		
DOMICILIO:	LG CALDELAS-IGLESI		
LOCALIDAD:	TUI (PONTEVEDRA)		
C.P.	36460		
TELEFONO:			
REPRESENTANTE:			

AFECCIÓN:	
Tipo de afección (total/parcial):	División de la parfela (si /no):

DERECHOS O GRAVÁMENES QUE PESAN SOBRE LA FINCA:	
(En caso de arrendamiento se consignará el nombre, apellidos y N.I.F. del arrendatario)	

BIENES AFECTADOS:			
Aprovechamiento	Expropiación definitiva (m ²)	Servidumbre (m ²)	Ocupacion temporal (m ²)
MM-Pinar Maderable	19		

Total afecciones:	
-------------------	--

CONSTRUCCIONES AFECTADAS Y OTROS ELEMENTOS VALORABLES:		
---	--	--

MEDICIÓN	UNIDAD	DESCRIPCIÓN

PROYECTO:	PROYECTO DE CONSTRUCCIÓN:"ITINERARIO PEATONAL Y CICLISTA EN LA PO-411"		
TRAMO:	P.K 4+260 - 6+250	PROVINCIA :	PONTEVEDRA
MUNICIPIO:	SALCEDA DE CASELAS	FECHA :	MARZO - 2017
CLAVE :	PO/16/105.06	CCAA:	GALICIA

FOTOS FINCA :



--

PROYECTO:	PROYECTO DE CONSTRUCCIÓN:"ITINERARIO PEATONAL Y CICLISTA EN LA PO-411"		
TRAMO:	P.K 4+260 - 6+250	PROVINCIA :	PONTEVEDRA
MUNICIPIO:	SALCEDA DE CASELAS	FECHA :	MARZO - 2017
CLAVE :	PO/16/105.06	CCAA:	GALICIA

PROYECTO:	PROYECTO DE CONSTRUCCIÓN:"ITINERARIO PEATONAL Y CICLISTA EN LA PO-411"		
TRAMO:	P.K 4+260 - 6+250	PROVINCIA :	PONTEVEDRA
MUNICIPIO:	SALCEDA DE CASELAS	FECHA :	MARZO - 2017
CLAVE :	PO/16/105.06	CCAA:	GALICIA

Nº DE ORDEN DE LA FINCA 22	POLÍGONO	PARCELA	SUBPARCELA
--------------------------------------	-----------------	----------------	-------------------

FOTOS FINCA :

TITULARIDAD (DATOS DEL TITULAR/ES):			
NOMBRE	ESTEVEZ FERNADEZ M CELSA		
DOMICILIO:	LG PARDERRUBIASAGRO 11		
LOCALIDAD:	SALCEDA DE CASELAS (PONTEVEDRA)		
C.P.	36472		
TELEFONO:			
REPRESENTANTE:			



AFECCIÓN:	
Tipo de afección (total/parcial):	División de la parfela (si /no):
DERECHOS O GRAVÁMENES QUE PESAN SOBRE LA FINCA:	
(En caso de arrendamiento se consignará el nombre, apellidos y N.I.F. del arrendatario)	

BIENES AFECTADOS:			
Aprovechamiento	Expropiación definitiva (m ²)	Servidumbre (m ²)	Ocupacion temporal (m ²)
MM-Pinar Maderable	21		
Total afecciones:			

CONSTRUCCIONES AFECTADAS Y OTROS ELEMENTOS VALORABLES:		
MEDICIÓN	UNIDAD	DESCRIPCIÓN

PROYECTO: PROYECTO DE CONSTRUCCIÓN:"ITINERARIO PEATONAL Y CICLISTA EN LA PO-411"			
TRAMO: P.K 4+260 - 6+250		PROVINCIA : PONTEVEDRA	
MUNICIPIO: SALCEDA DE CASELAS		FECHA : MARZO - 2017	
CLAVE : PO/16/105.06		CCAA: GALICIA	
Nº DE ORDEN DE LA FINCA 23	POLÍGONO	PARCELA	SUBPARCELA
TITULARIDAD (DATOS DEL TITULAR/ES):			
NOMBRE		ALVAREZ PEREZ MARIA	
DOMICILIO:		LG SAN JORGE VENDANOVA	
LOCALIDAD:		SALCEDA DE CASELAS (PONTEVEDRA)	
C.P.		36473	
TELEFONO:			
REPRESENTANTE:			
AFECCIÓN:			
Tipo de afección (total/parcial):		División de la parfela (si /no):	
DERECHOS O GRAVÁMENES QUE PESAN SOBRE LA FINCA:			
(En caso de arrendamiento se consignará el nombre, apellidos y N.I.F. del arrendatario)			
BIENES AFECTADOS:			
Aprovechamiento	Expropiación definitiva (m ²)	Servidumbre (m ²)	Ocupacion temporal (m ²)
MM-Pinar Maderable	14		
Total afecciones:			
CONSTRUCCIONES AFECTADAS Y OTROS ELEMENTOS VALORABLES:			
MEDICIÓN	UNIDAD	DESCRIPCIÓN	

PROYECTO: PROYECTO DE CONSTRUCCIÓN:"ITINERARIO PEATONAL Y CICLISTA EN LA PO-411"			
TRAMO: P.K 4+260 - 6+250		PROVINCIA : PONTEVEDRA	
MUNICIPIO: SALCEDA DE CASELAS		FECHA : MARZO - 2017	
CLAVE : PO/16/105.06		CCAA: GALICIA	
FOTOS FINCA :			

PROYECTO: PROYECTO DE CONSTRUCCIÓN:"ITINERARIO PEATONAL Y CICLISTA EN LA PO-411"			
TRAMO: P.K 4+260 - 6+250		PROVINCIA : PONTEVEDRA	
MUNICIPIO: SALCEDA DE CASELAS		FECHA : MARZO - 2017	
CLAVE : PO/16/105.06		CCAA: GALICIA	
Nº DE ORDEN DE LA FINCA 24	POLÍGONO	PARCELA	SUBPARCELA
TITULARIDAD (DATOS DEL TITULAR/ES):			
NOMBRE		RODRIGUEZ MARTINEZ OLIVA	
DOMICILIO:		RU S. ESTEBAN DE BUDIÑO	
LOCALIDAD:		OURENSE (OURENSE)	
C.P.		32003	
TELEFONO:			
REPRESENTANTE:			
AFECCIÓN:			
Tipo de afección (total/parcial):		División de la parfela (si /no):	
DERECHOS O GRAVÁMENES QUE PESAN SOBRE LA FINCA:			
(En caso de arrendamiento se consignará el nombre, apellidos y N.I.F. del arrendatario)			
BIENES AFECTADOS:			
Aprovechamiento	Expropiación definitiva (m ²)	Servidumbre (m ²)	Ocupacion temporal (m ²)
MM-Pinar Maderable	7		
Total afecciones:			
CONSTRUCCIONES AFECTADAS Y OTROS ELEMENTOS VALORABLES:			
MEDICIÓN	UNIDAD	DESCRIPCIÓN	

PROYECTO: PROYECTO DE CONSTRUCCIÓN:"ITINERARIO PEATONAL Y CICLISTA EN LA PO-411"			
TRAMO: P.K 4+260 - 6+250		PROVINCIA : PONTEVEDRA	
MUNICIPIO: SALCEDA DE CASELAS		FECHA : MARZO - 2017	
CLAVE : PO/16/105.06		CCAA: GALICIA	
FOTOS FINCA :			

PROYECTO:	PROYECTO DE CONSTRUCCIÓN:"ITINERARIO PEATONAL Y CICLISTA EN LA PO-411"		
TRAMO:	P.K 4+260 - 6+250	PROVINCIA :	PONTEVEDRA
MUNICIPIO:	SALCEDA DE CASELAS	FECHA :	MARZO - 2017
CLAVE :	PO/16/105.06	CCAA:	GALICIA

PROYECTO:	PROYECTO DE CONSTRUCCIÓN:"ITINERARIO PEATONAL Y CICLISTA EN LA PO-411"		
TRAMO:	P.K 4+260 - 6+250	PROVINCIA :	PONTEVEDRA
MUNICIPIO:	SALCEDA DE CASELAS	FECHA :	MARZO - 2017
CLAVE :	PO/16/105.06	CCAA:	GALICIA

Nº DE ORDEN DE LA FINCA	POLÍGONO	PARCELA	SUBPARCELA
25			

FOTOS FINCA :

TITULARIDAD (DATOS DEL TITULAR/ES):	
NOMBRE	DESCONOCIDO
DOMICILIO:	
LOCALIDAD:	
C.P.	
TELEFONO:	
REPRESENTANTE:	



AFECCIÓN:	
Tipo de afección (total/parcial):	División de la parfela (si /no):
DERECHOS O GRAVÁMENES QUE PESAN SOBRE LA FINCA:	
(En caso de arrendamiento se consignará el nombre, apellidos y N.I.F. del arrendatario)	

BIENES AFECTADOS:			
Aprovechamiento	Expropiación definitiva (m ²)	Servidumbre (m ²)	Ocupacion temporal (m ²)
MM-Pinar Maderable	26		
Total afecciones:			

CONSTRUCCIONES AFECTADAS Y OTROS ELEMENTOS VALORABLES:		
MEDICIÓN	UNIDAD	DESCRIPCIÓN

PROYECTO:	PROYECTO DE CONSTRUCCIÓN:"ITINERARIO PEATONAL Y CICLISTA EN LA PO-411"		
TRAMO:	P.K 4+260 - 6+250	PROVINCIA :	PONTEVEDRA
MUNICIPIO:	SALCEDA DE CASELAS	FECHA :	MARZO - 2017
CLAVE :	PO/16/105.06	CCAA:	GALICIA

PROYECTO:	PROYECTO DE CONSTRUCCIÓN:"ITINERARIO PEATONAL Y CICLISTA EN LA PO-411"		
TRAMO:	P.K 4+260 - 6+250	PROVINCIA :	PONTEVEDRA
MUNICIPIO:	SALCEDA DE CASELAS	FECHA :	MARZO - 2017
CLAVE :	PO/16/105.06	CCAA:	GALICIA

Nº DE ORDEN DE LA FINCA 26	POLÍGONO	PARCELA	SUBPARCELA
--------------------------------------	-----------------	----------------	-------------------

FOTOS FINCA :

TITULARIDAD (DATOS DEL TITULAR/ES):			
NOMBRE	MARTINEZ PEREZ DELFINA		
DOMICILIO:	LG PARDERRUBIAS AGRO 4 Es:A SALCEDA CASE		
LOCALIDAD:	SALCEDA DE CASELAS (PONTEVEDRA)		
C.P.	36470		
TELEFONO:			
REPRESENTANTE:			



AFECCIÓN:	
Tipo de afección (total/parcial):	División de la parfela (si /no):
DERECHOS O GRAVÁMENES QUE PESAN SOBRE LA FINCA:	
(En caso de arrendamiento se consignará el nombre, apellidos y N.I.F. del arrendatario)	

BIENES AFECTADOS:			
Aprovechamiento	Expropiación definitiva (m ²)	Servidumbre (m ²)	Ocupacion temporal (m ²)
MM-Pinar Maderable	55		
Total afecciones:			

CONSTRUCCIONES AFECTADAS Y OTROS ELEMENTOS VALORABLES:		
MEDICIÓN	UNIDAD	DESCRIPCIÓN

PROYECTO: PROYECTO DE CONSTRUCCIÓN:"ITINERARIO PEATONAL Y CICLISTA EN LA PO-411"			
TRAMO: P.K 4+260 - 6+250		PROVINCIA : PONTEVEDRA	
MUNICIPIO: SALCEDA DE CASELAS		FECHA : MARZO - 2017	
CLAVE : PO/16/105.06		CCAA: GALICIA	
Nº DE ORDEN DE LA FINCA 27	POLÍGONO	PARCELA	SUBPARCELA
TITULARIDAD (DATOS DEL TITULAR/ES):			
NOMBRE		MARTINEZ MARTINEZ CARMEN	
DOMICILIO:		CL VENEZUELA 40 PI:02 Pt:C	
LOCALIDAD:		VIGO (PONTEVEDRA)	
C.P.		36203	
TELEFONO:			
REPRESENTANTE:			
AFECCIÓN:			
Tipo de afección (total/parcial):		División de la parfela (si /no):	
DERECHOS O GRAVÁMENES QUE PESAN SOBRE LA FINCA:			
(En caso de arrendamiento se consignará el nombre, apellidos y N.I.F. del arrendatario)			
BIENES AFECTADOS:			
Aprovechamiento	Expropiación definitiva (m ²)	Servidumbre (m ²)	Ocupacion temporal (m ²)
MM-Pinar Maderable	19		
Total afecciones:			
CONSTRUCCIONES AFECTADAS Y OTROS ELEMENTOS VALORABLES:			
MEDICIÓN	UNIDAD	DESCRIPCIÓN	

PROYECTO: PROYECTO DE CONSTRUCCIÓN:"ITINERARIO PEATONAL Y CICLISTA EN LA PO-411"			
TRAMO: P.K 4+260 - 6+250		PROVINCIA : PONTEVEDRA	
MUNICIPIO: SALCEDA DE CASELAS		FECHA : MARZO - 2017	
CLAVE : PO/16/105.06		CCAA: GALICIA	
FOTOS FINCA :			

PROYECTO: PROYECTO DE CONSTRUCCIÓN:"ITINERARIO PEATONAL Y CICLISTA EN LA PO-411"			
TRAMO: P.K 4+260 - 6+250		PROVINCIA : PONTEVEDRA	
MUNICIPIO: SALCEDA DE CASELAS		FECHA : MARZO - 2017	
CLAVE : PO/16/105.06		CCAA: GALICIA	
Nº DE ORDEN DE LA FINCA 28	POLÍGONO	PARCELA	SUBPARCELA
TITULARIDAD (DATOS DEL TITULAR/ES):			
NOMBRE		PEREZ PEREZ JOSE , HRDOS DE	
DOMICILIO:		CL VICTORIANO PEREZ VIDAL 18 PI:01	
LOCALIDAD:		SALCEDA DE CASELAS (PONTEVEDRA)	
C.P.		36470	
TELEFONO:			
REPRESENTANTE:			
AFECCIÓN:			
Tipo de afección (total/parcial):		División de la parfela (si /no):	
DERECHOS O GRAVÁMENES QUE PESAN SOBRE LA FINCA:			
(En caso de arrendamiento se consignará el nombre, apellidos y N.I.F. del arrendatario)			
BIENES AFECTADOS:			
Aprovechamiento	Expropiación definitiva (m ²)	Servidumbre (m ²)	Ocupacion temporal (m ²)
MM-Pinar Maderable	12		
Total afecciones:			
CONSTRUCCIONES AFECTADAS Y OTROS ELEMENTOS VALORABLES:			
MEDICIÓN	UNIDAD	DESCRIPCIÓN	

PROYECTO: PROYECTO DE CONSTRUCCIÓN:"ITINERARIO PEATONAL Y CICLISTA EN LA PO-411"			
TRAMO: P.K 4+260 - 6+250		PROVINCIA : PONTEVEDRA	
MUNICIPIO: SALCEDA DE CASELAS		FECHA : MARZO - 2017	
CLAVE : PO/16/105.06		CCAA: GALICIA	
FOTOS FINCA :			

PROYECTO:	PROYECTO DE CONSTRUCCIÓN:"ITINERARIO PEATONAL Y CICLISTA EN LA PO-411"		
TRAMO:	P.K 4+260 - 6+250	PROVINCIA :	PONTEVEDRA
MUNICIPIO:	SALCEDA DE CASELAS	FECHA :	MARZO - 2017
CLAVE :	PO/16/105.06	CCAA:	GALICIA

PROYECTO:	PROYECTO DE CONSTRUCCIÓN:"ITINERARIO PEATONAL Y CICLISTA EN LA PO-411"		
TRAMO:	P.K 4+260 - 6+250	PROVINCIA :	PONTEVEDRA
MUNICIPIO:	SALCEDA DE CASELAS	FECHA :	MARZO - 2017
CLAVE :	PO/16/105.06	CCAA:	GALICIA

Nº DE ORDEN DE LA FINCA	POLÍGONO	PARCELA	SUBPARCELA
29			

FOTOS FINCA :

TITULARIDAD (DATOS DEL TITULAR/ES):

NOMBRE	ALVAREZ NOGUEIRAS ALEJANDRO
DOMICILIO:	LG PARDERRUBIAS-REVOLTA 17 SALCEDA CASE
LOCALIDAD:	SALCEDA DE CASELAS (PONTEVEDRA)
C.P.	36472
TELEFONO:	
REPRESENTANTE:	



AFECCIÓN:

Tipo de afección (total/parcial): División de la parfela (si /no):

DERECHOS O GRAVÁMENES QUE PESAN SOBRE LA FINCA:

(En caso de arrendamiento se consignará el nombre, apellidos y N.I.F. del arrendatario)

BIENES AFECTADOS:

Aprovechamiento	Expropiación definitiva (m ²)	Servidumbre (m ²)	Ocupacion temporal (m ²)
MM-Pinar Maderable	25		
Total afecciones:			

CONSTRUCCIONES AFECTADAS Y OTROS ELEMENTOS VALORABLES:

MEDICIÓN	UNIDAD	DESCRIPCIÓN

PROYECTO:	PROYECTO DE CONSTRUCCIÓN: "ITINERARIO PEATONAL Y CICLISTA EN LA PO-411"		
TRAMO:	P.K 4+260 - 6+250	PROVINCIA :	PONTEVEDRA
MUNICIPIO:	SALCEDA DE CASELAS	FECHA :	MARZO - 2017
CLAVE :	PO/16/105.06	CCAA:	GALICIA

PROYECTO:	PROYECTO DE CONSTRUCCIÓN: "ITINERARIO PEATONAL Y CICLISTA EN LA PO-411"		
TRAMO:	P.K 4+260 - 6+250	PROVINCIA :	PONTEVEDRA
MUNICIPIO:	SALCEDA DE CASELAS	FECHA :	MARZO - 2017
CLAVE :	PO/16/105.06	CCAA:	GALICIA

Nº DE ORDEN DE LA FINCA	POLÍGONO	PARCELA	SUBPARCELA
30			

FOTOS FINCA :

TITULARIDAD (DATOS DEL TITULAR/ES):			
NOMBRE	PEREZ ESTEVEZ MANUEL		
DOMICILIO:	LG REVOLTA 9		
LOCALIDAD:	SALCEDA DE CASELAS (PONTEVEDRA)		
C.P.	36470		
TELEFONO:			
REPRESENTANTE:			



AFECCIÓN:	
Tipo de afección (total/parcial):	División de la parfela (si /no):
DERECHOS O GRAVÁMENES QUE PESAN SOBRE LA FINCA:	
(En caso de arrendamiento se consignará el nombre, apellidos y N.I.F. del arrendatario)	

BIENES AFECTADOS:			
Aprovechamiento	Expropiación definitiva (m ²)	Servidumbre (m ²)	Ocupacion temporal (m ²)
C- Labor o Labradío secoano	11		
Total afecciones:			

CONSTRUCCIONES AFECTADAS Y OTROS ELEMENTOS VALORABLES:

MEDICIÓN	UNIDAD	DESCRIPCIÓN

PROYECTO:	PROYECTO DE CONSTRUCCIÓN: "ITINERARIO PEATONAL Y CICLISTA EN LA PO-411"		
TRAMO:	P.K 4+260 - 6+250	PROVINCIA :	PONTEVEDRA
MUNICIPIO:	SALCEDA DE CASELAS	FECHA :	MARZO - 2017
CLAVE :	PO/16/105.06	CCAA:	GALICIA


PROYECTO:	PROYECTO DE CONSTRUCCIÓN: "ITINERARIO PEATONAL Y CICLISTA EN LA PO-411"		
TRAMO:	P.K 4+260 - 6+250	PROVINCIA :	PONTEVEDRA
MUNICIPIO:	SALCEDA DE CASELAS	FECHA :	MARZO - 2017
CLAVE :	PO/16/105.06	CCAA:	GALICIA

Nº DE ORDEN DE LA FINCA	POLÍGONO	PARCELA	SUBPARCELA
31			

FOTOS FINCA :

TITULARIDAD (DATOS DEL TITULAR/ES):

NOMBRE	PEREZ ESTEVEZ MANUEL
DOMICILIO:	LG REVOLTA 10
LOCALIDAD:	SALCEDA DE CASELAS (PONTEVEDRA)
C.P.	36471
TELEFONO:	
REPRESENTANTE:	



AFECCIÓN:

Tipo de afección (total/parcial): División de la parfela (si /no):

DERECHOS O GRAVÁMENES QUE PESAN SOBRE LA FINCA:

(En caso de arrendamiento se consignará el nombre, apellidos y N.I.F. del arrendatario)

BIENES AFECTADOS:

Aprovechamiento	Expropiación definitiva (m ²)	Servidumbre (m ²)	Ocupacion temporal (m ²)
C- Labor o Labradío secoano	5		
Total afecciones:			

CONSTRUCCIONES AFECTADAS Y OTROS ELEMENTOS VALORABLES:

MEDICIÓN	UNIDAD	DESCRIPCIÓN

PROYECTO: PROYECTO DE CONSTRUCCIÓN: "ITINERARIO PEATONAL Y CICLISTA EN LA PO-411"			
TRAMO: P.K 4+260 - 6+250		PROVINCIA : PONTEVEDRA	
MUNICIPIO: SALCEDA DE CASELAS		FECHA : MARZO - 2017	
CLAVE : PO/16/105.06		CCAA: GALICIA	
Nº DE ORDEN DE LA FINCA 32	POLÍGONO	PARCELA	SUBPARCELA
TITULARIDAD (DATOS DEL TITULAR/ES):			
NOMBRE		PEREZ BLANCO SALUSTIANO	
DOMICILIO:		PQ SALCEDA	
LOCALIDAD:		SALCEDA DE CASELAS (PONTEVEDRA)	
C.P.		36473	
TELEFONO:			
REPRESENTANTE:			
AFECCIÓN:			
Tipo de afección (total/parcial):		División de la parfela (si /no):	
DERECHOS O GRAVÁMENES QUE PESAN SOBRE LA FINCA:			
(En caso de arrendamiento se consignará el nombre, apellidos y N.I.F. del arrendatario)			
BIENES AFECTADOS:			
Aprovechamiento	Expropiación definitiva (m ²)	Servidumbre (m ²)	Ocupacion temporal (m ²)
C- Labor o Labradío secoano	9		
Total afecciones:			
CONSTRUCCIONES AFECTADAS Y OTROS ELEMENTOS VALORABLES:			
MEDICIÓN	UNIDAD	DESCRIPCIÓN	

PROYECTO: PROYECTO DE CONSTRUCCIÓN: "ITINERARIO PEATONAL Y CICLISTA EN LA PO-411"			
TRAMO: P.K 4+260 - 6+250		PROVINCIA : PONTEVEDRA	
MUNICIPIO: SALCEDA DE CASELAS		FECHA : MARZO - 2017	
CLAVE : PO/16/105.06		CCAA: GALICIA	
FOTOS FINCA :			

PROYECTO:	PROYECTO DE CONSTRUCCIÓN: "ITINERARIO PEATONAL Y CICLISTA EN LA PO-411"		
TRAMO:	P.K 4+260 - 6+250	PROVINCIA :	PONTEVEDRA
MUNICIPIO:	SALCEDA DE CASELAS	FECHA :	MARZO - 2017
CLAVE :	PO/16/105.06	CCAA:	GALICIA


PROYECTO:	PROYECTO DE CONSTRUCCIÓN: "ITINERARIO PEATONAL Y CICLISTA EN LA PO-411"		
TRAMO:	P.K 4+260 - 6+250	PROVINCIA :	PONTEVEDRA
MUNICIPIO:	SALCEDA DE CASELAS	FECHA :	MARZO - 2017
CLAVE :	PO/16/105.06	CCAA:	GALICIA

Nº DE ORDEN DE LA FINCA	POLÍGONO	PARCELA	SUBPARCELA
33			

FOTOS FINCA :

TITULARIDAD (DATOS DEL TITULAR/ES):

NOMBRE	PEREZ BERNARDEZ ANTONIO , HRDOS DE
DOMICILIO:	LG PARDERRUBIAS REVOLTA
LOCALIDAD:	36470 SALCEDA DE CASELAS (PONTEVEDRA)
C.P.	36470 SALCEDA DE CASELAS (PONTEVEDRA)
TELEFONO:	
REPRESENTANTE:	



AFECCIÓN:

Tipo de afección (total/parcial): División de la parfela (si /no):

DERECHOS O GRAVÁMENES QUE PESAN SOBRE LA FINCA:

(En caso de arrendamiento se consignará el nombre, apellidos y N.I.F. del arrendatario)



BIENES AFECTADOS:

Aprovechamiento	Expropiación definitiva (m ²)	Servidumbre (m ²)	Ocupacion temporal (m ²)
I- Improductivo MM-Pinar Maderable	38		
Total afecciones:			



CONSTRUCCIONES AFECTADAS Y OTROS ELEMENTOS VALORABLES:

MEDICIÓN	UNIDAD	DESCRIPCIÓN
10	UD	POSTES PIEDRA (1,40 X 0,15 X 0,10)
42	m2	MURO DE LOSAS DE PIEDRA (0,90 x 0,40 x 0,10)
1	UD	PORTALÓN METALICO COLOR VERDE (4 m ANCHO x 1,80 m ALTO)
1	UD	PORTALÓN METALICO COLOR VERDE (1 m ANCHO x 1,80 m ALTO)

PROYECTO:	PROYECTO DE CONSTRUCCIÓN: "ITINERARIO PEATONAL Y CICLISTA EN LA PO-411"		
TRAMO:	P.K 4+260 - 6+250	PROVINCIA :	PONTEVEDRA
MUNICIPIO:	SALCEDA DE CASELAS	FECHA :	MARZO - 2017
CLAVE :	PO/16/105.06	CCAA:	GALICIA

Nº DE ORDEN DE LA FINCA	POLÍGONO	PARCELA	SUBPARCELA
34			

TITULARIDAD (DATOS DEL TITULAR/ES):	
NOMBRE	ESTEVEZ PEREZ JOSE
DOMICILIO:	LG PARDERRUBIAS-REVOLTA 28 BI:B SALCEDA CASELAS
LOCALIDAD:	SALCEDA DE CASELAS (PONTEVEDRA)
C.P.	36472
TELEFONO:	
REPRESENTANTE:	

AFECCIÓN:	
Tipo de afección (total/parcial):	División de la parfela (si /no):
DERECHOS O GRAVÁMENES QUE PESAN SOBRE LA FINCA:	
(En caso de arrendamiento se consignará el nombre, apellidos y N.I.F. del arrendatario)	

BIENES AFECTADOS:			
Aprovechamiento	Expropiación definitiva (m ²)	Servidumbre (m ²)	Ocupacion temporal (m ²)
I- Improductivo MM-Pinar Maderable	9		
Total afecciones:			

CONSTRUCCIONES AFECTADAS Y OTROS ELEMENTOS VALORABLES:

MEDICIÓN	UNIDAD	DESCRIPCIÓN

PROYECTO:	PROYECTO DE CONSTRUCCIÓN: "ITINERARIO PEATONAL Y CICLISTA EN LA PO-411"		
TRAMO:	P.K 4+260 - 6+250	PROVINCIA :	PONTEVEDRA
MUNICIPIO:	SALCEDA DE CASELAS	FECHA :	MARZO - 2017
CLAVE :	PO/16/105.06	CCAA:	GALICIA

FOTOS FINCA :



PROYECTO:	PROYECTO DE CONSTRUCCIÓN: "ITINERARIO PEATONAL Y CICLISTA EN LA PO-411"		
TRAMO:	P.K 4+260 - 6+250	PROVINCIA :	PONTEVEDRA
MUNICIPIO:	SALCEDA DE CASELAS	FECHA :	MARZO - 2017
CLAVE :	PO/16/105.06	CCAA:	GALICIA

Nº DE ORDEN DE LA FINCA	POLÍGONO	PARCELA	SUBPARCELA
35			

TITULARIDAD (DATOS DEL TITULAR/ES):	
NOMBRE	ESTEVEZ PEREZ MARIA
DOMICILIO:	AV VIGO CHAPELA 114 PI:BJ
LOCALIDAD:	REDONDELA (PONTEVEDRA)
C.P.	36320
TELEFONO:	
REPRESENTANTE:	

AFECCIÓN:	
Tipo de afección (total/parcial):	División de la parfela (si /no):
DERECHOS O GRAVÁMENES QUE PESAN SOBRE LA FINCA:	
(En caso de arrendamiento se consignará el nombre, apellidos y N.I.F. del arrendatario)	

BIENES AFECTADOS:			
Aprovechamiento	Expropiación definitiva (m ²)	Servidumbre (m ²)	Ocupacion temporal (m ²)
MT-Matorral	11		
Total afecciones:			

CONSTRUCCIONES AFECTADAS Y OTROS ELEMENTOS VALORABLES:

MEDICIÓN	UNIDAD	DESCRIPCIÓN

PROYECTO:	PROYECTO DE CONSTRUCCIÓN: "ITINERARIO PEATONAL Y CICLISTA EN LA PO-411"		
TRAMO:	P.K 4+260 - 6+250	PROVINCIA :	PONTEVEDRA
MUNICIPIO:	SALCEDA DE CASELAS	FECHA :	MARZO - 2017
CLAVE :	PO/16/105.06	CCAA:	GALICIA

FOTOS FINCA :



PROYECTO:	PROYECTO DE CONSTRUCCIÓN: "ITINERARIO PEATONAL Y CICLISTA EN LA PO-411"		
TRAMO:	P.K 4+260 - 6+250	PROVINCIA :	PONTEVEDRA
MUNICIPIO:	SALCEDA DE CASELAS	FECHA :	MARZO - 2017
CLAVE :	PO/16/105.06	CCAA:	GALICIA

PROYECTO:	PROYECTO DE CONSTRUCCIÓN: "ITINERARIO PEATONAL Y CICLISTA EN LA PO-411"		
TRAMO:	P.K 4+260 - 6+250	PROVINCIA :	PONTEVEDRA
MUNICIPIO:	SALCEDA DE CASELAS	FECHA :	MARZO - 2017
CLAVE :	PO/16/105.06	CCAA:	GALICIA

Nº DE ORDEN DE LA FINCA	POLÍGONO	PARCELA	SUBPARCELA
36			

FOTOS FINCA :

TITULARIDAD (DATOS DEL TITULAR/ES):

NOMBRE	ESTEVEZ PEREZ INOCENCIA
DOMICILIO:	LG PARDERRUBIASREVOLTA 6
LOCALIDAD:	SALCEDA DE CASELAS (PONTEVEDRA)
C.P.	36472
TELEFONO:	
REPRESENTANTE:	



AFECCIÓN:

Tipo de afección (total/parcial): División de la parfela (si /no):

DERECHOS O GRAVÁMENES QUE PESAN SOBRE LA FINCA:

(En caso de arrendamiento se consignará el nombre, apellidos y N.I.F. del arrendatario)

BIENES AFECTADOS:

Aprovechamiento	Expropiación definitiva (m ²)	Servidumbre (m ²)	Ocupacion temporal (m ²)
I- Improductivo MM-Pinar Maderable	34		
Total afecciones:			



CONSTRUCCIONES AFECTADAS Y OTROS ELEMENTOS VALORABLES:

MEDICIÓN	UNIDAD	DESCRIPCIÓN

PROYECTO:	PROYECTO DE CONSTRUCCIÓN: "ITINERARIO PEATONAL Y CICLISTA EN LA PO-411"		
TRAMO:	P.K 4+260 - 6+250	PROVINCIA :	PONTEVEDRA
MUNICIPIO:	SALCEDA DE CASELAS	FECHA :	MARZO - 2017
CLAVE :	PO/16/105.06	CCAA:	GALICIA

Nº DE ORDEN DE LA FINCA	POLÍGONO	PARCELA	SUBPARCELA
37			

TITULARIDAD (DATOS DEL TITULAR/ES):	
NOMBRE	ALVAREZ CABALLERO ARTURO
DOMICILIO:	LG PARDERRUBIAS REVOLTA 6 SALCEDA CASELAS
LOCALIDAD:	SALCEDA DE CASELAS (PONTEVEDRA)
C.P.	36470
TELEFONO:	
REPRESENTANTE:	

AFECCIÓN:	
Tipo de afección (total/parcial):	División de la parfela (si /no):
DERECHOS O GRAVÁMENES QUE PESAN SOBRE LA FINCA:	
(En caso de arrendamiento se consignará el nombre, apellidos y N.I.F. del arrendatario)	

BIENES AFECTADOS:			
Aprovechamiento	Expropiación definitiva (m ²)	Servidumbre (m ²)	Ocupacion temporal (m ²)
C- Labor o Labradío secoano	45		
Total afecciones:			

CONSTRUCCIONES AFECTADAS Y OTROS ELEMENTOS VALORABLES:

MEDICIÓN	UNIDAD	DESCRIPCIÓN
1,35	m2	MURO DE LOSAS DE PIEDRA (1,90 x 0,50 x 0,15)

PROYECTO:	PROYECTO DE CONSTRUCCIÓN: "ITINERARIO PEATONAL Y CICLISTA EN LA PO-411"		
TRAMO:	P.K 4+260 - 6+250	PROVINCIA :	PONTEVEDRA
MUNICIPIO:	SALCEDA DE CASELAS	FECHA :	MARZO - 2017
CLAVE :	PO/16/105.06	CCAA:	GALICIA

FOTOS FINCA :



PROYECTO:	PROYECTO DE CONSTRUCCIÓN: "ITINERARIO PEATONAL Y CICLISTA EN LA PO-411"		
TRAMO:	P.K 4+260 - 6+250	PROVINCIA :	PONTEVEDRA
MUNICIPIO:	SALCEDA DE CASELAS	FECHA :	MARZO - 2017
CLAVE :	PO/16/105.06	CCAA:	GALICIA

PROYECTO:	PROYECTO DE CONSTRUCCIÓN: "ITINERARIO PEATONAL Y CICLISTA EN LA PO-411"		
TRAMO:	P.K 4+260 - 6+250	PROVINCIA :	PONTEVEDRA
MUNICIPIO:	SALCEDA DE CASELAS	FECHA :	MARZO - 2017
CLAVE :	PO/16/105.06	CCAA:	GALICIA

Nº DE ORDEN DE LA FINCA	POLÍGONO	PARCELA	SUBPARCELA
38			

FOTOS FINCA :

TITULARIDAD (DATOS DEL TITULAR/ES):

NOMBRE	PEREZ ESTEVEZ REMEDIOS
DOMICILIO:	LG PARDERRUBIAS REVOLTA 23
LOCALIDAD:	SALCEDA DE CASELAS (PONTEVEDRA)
C.P.	36470
TELEFONO:	
REPRESENTANTE:	



AFECCIÓN:

Tipo de afección (total/parcial): División de la parfela (si /no):

DERECHOS O GRAVÁMENES QUE PESAN SOBRE LA FINCA:

(En caso de arrendamiento se consignará el nombre, apellidos y N.I.F. del arrendatario)

BIENES AFECTADOS:

Aprovechamiento	Expropiación definitiva (m ²)	Servidumbre (m ²)	Ocupacion temporal (m ²)
C- Labor o Labradío secoano	25		
Total afecciones:			

CONSTRUCCIONES AFECTADAS Y OTROS ELEMENTOS VALORABLES:

MEDICIÓN	UNIDAD	DESCRIPCIÓN

PROYECTO:	PROYECTO DE CONSTRUCCIÓN: "ITINERARIO PEATONAL Y CICLISTA EN LA PO-411"		
TRAMO:	P.K 4+260 - 6+250	PROVINCIA :	PONTEVEDRA
MUNICIPIO:	SALCEDA DE CASELAS	FECHA :	MARZO - 2017
CLAVE :	PO/16/105.06	CCAA:	GALICIA

PROYECTO:	PROYECTO DE CONSTRUCCIÓN: "ITINERARIO PEATONAL Y CICLISTA EN LA PO-411"		
TRAMO:	P.K 4+260 - 6+250	PROVINCIA :	PONTEVEDRA
MUNICIPIO:	SALCEDA DE CASELAS	FECHA :	MARZO - 2017
CLAVE :	PO/16/105.06	CCAA:	GALICIA

Nº DE ORDEN DE LA FINCA	POLÍGONO	PARCELA	SUBPARCELA
39			

FOTOS FINCA :

TITULARIDAD (DATOS DEL TITULAR/ES):			
NOMBRE	CABALEIRO PEREZ MARIA LUISA		
DOMICILIO:	PQ SALCEDA		
LOCALIDAD:	SALCEDA DE CASELAS (PONTEVEDRA)		
C.P.	36473		
TELEFONO:			
REPRESENTANTE:			



AFECCIÓN:	
Tipo de afección (total/parcial):	División de la parfela (si /no):
DERECHOS O GRAVÁMENES QUE PESAN SOBRE LA FINCA:	
(En caso de arrendamiento se consignará el nombre, apellidos y N.I.F. del arrendatario)	

BIENES AFECTADOS:			
Aprovechamiento	Expropiación definitiva (m ²)	Servidumbre (m ²)	Ocupacion temporal (m ²)
C- Labor o Labradío secoano	15		
Total afecciones:			

CONSTRUCCIONES AFECTADAS Y OTROS ELEMENTOS VALORABLES:

MEDICIÓN	UNIDAD	DESCRIPCIÓN

PROYECTO:	PROYECTO DE CONSTRUCCIÓN: "ITINERARIO PEATONAL Y CICLISTA EN LA PO-411"		
TRAMO:	P.K 4+260 - 6+250	PROVINCIA :	PONTEVEDRA
MUNICIPIO:	SALCEDA DE CASELAS	FECHA :	MARZO - 2017
CLAVE :	PO/16/105.06	CCAA:	GALICIA

PROYECTO:	PROYECTO DE CONSTRUCCIÓN: "ITINERARIO PEATONAL Y CICLISTA EN LA PO-411"		
TRAMO:	P.K 4+260 - 6+250	PROVINCIA :	PONTEVEDRA
MUNICIPIO:	SALCEDA DE CASELAS	FECHA :	MARZO - 2017
CLAVE :	PO/16/105.06	CCAA:	GALICIA

Nº DE ORDEN DE LA FINCA	POLÍGONO	PARCELA	SUBPARCELA
40			

FOTOS FINCA :

TITULARIDAD (DATOS DEL TITULAR/ES):			
NOMBRE	CABALLERO ESTEVEZ JULIO		
DOMICILIO:	LG LA FERIASESTELO 21		
LOCALIDAD:	SALCEDA DE CASELAS (PONTEVEDRA)		
C.P.	36472		
TELEFONO:			
REPRESENTANTE:			



AFECCIÓN:	
Tipo de afección (total/parcial):	División de la parfela (si /no):
DERECHOS O GRAVÁMENES QUE PESAN SOBRE LA FINCA:	
(En caso de arrendamiento se consignará el nombre, apellidos y N.I.F. del arrendatario)	

BIENES AFECTADOS:			
Aprovechamiento	Expropiación definitiva (m ²)	Servidumbre (m ²)	Ocupacion temporal (m ²)
C- Labor o Labradío seco	27		
Total afecciones:			

CONSTRUCCIONES AFECTADAS Y OTROS ELEMENTOS VALORABLES:

MEDICIÓN	UNIDAD	DESCRIPCIÓN

PROYECTO: PROYECTO DE CONSTRUCCIÓN: "ITINERARIO PEATONAL Y CICLISTA EN LA PO-411"			
TRAMO:	P.K 4+260 - 6+250	PROVINCIA :	PONTEVEDRA
MUNICIPIO:	SALCEDA DE CASELAS	FECHA :	MARZO - 2017
CLAVE :	PO/16/105.06	CCAA:	GALICIA
Nº DE ORDEN DE LA FINCA 41	POLÍGONO	PARCELA	SUBPARCELA
TITULARIDAD (DATOS DEL TITULAR/ES):			
NOMBRE	CABALLERO VALCARCEL SILVESTRE, HRDOS DE		
DOMICILIO:	LG PARDERRUBIAS 8		
LOCALIDAD:	SALCEDA DE CASELAS (PONTEVEDRA)		
C.P.	36470		
TELEFONO:			
REPRESENTANTE:			
AFECCIÓN:			
Tipo de afección (total/parcial):	División de la parfela (si /no):		
DERECHOS O GRAVÁMENES QUE PESAN SOBRE LA FINCA:			
(En caso de arrendamiento se consignará el nombre, apellidos y N.I.F. del arrendatario)			
BIENES AFECTADOS:			
Aprovechamiento	Expropiación definitiva (m ²)	Servidumbre (m ²)	Ocupacion temporal (m ²)
MT-Matorral	15		
Total afecciones:			
CONSTRUCCIONES AFECTADAS Y OTROS ELEMENTOS VALORABLES:			
MEDICIÓN	UNIDAD	DESCRIPCIÓN	

PROYECTO: PROYECTO DE CONSTRUCCIÓN: "ITINERARIO PEATONAL Y CICLISTA EN LA PO-411"			
TRAMO:	P.K 4+260 - 6+250	PROVINCIA :	PONTEVEDRA
MUNICIPIO:	SALCEDA DE CASELAS	FECHA :	MARZO - 2017
CLAVE :	PO/16/105.06	CCAA:	GALICIA
FOTOS FINCA :			

PROYECTO:	PROYECTO DE CONSTRUCCIÓN: "ITINERARIO PEATONAL Y CICLISTA EN LA PO-411"		
TRAMO:	P.K 4+260 - 6+250	PROVINCIA :	PONTEVEDRA
MUNICIPIO:	SALCEDA DE CASELAS	FECHA :	MARZO - 2017
CLAVE :	PO/16/105.06	CCAA:	GALICIA

PROYECTO:	PROYECTO DE CONSTRUCCIÓN: "ITINERARIO PEATONAL Y CICLISTA EN LA PO-411"		
TRAMO:	P.K 4+260 - 6+250	PROVINCIA :	PONTEVEDRA
MUNICIPIO:	SALCEDA DE CASELAS	FECHA :	MARZO - 2017
CLAVE :	PO/16/105.06	CCAA:	GALICIA

Nº DE ORDEN DE LA FINCA	POLÍGONO	PARCELA	SUBPARCELA
42			

FOTOS FINCA :

TITULARIDAD (DATOS DEL TITULAR/ES):

NOMBRE	CABALEIRO MARTINEZ JOSEFA
DOMICILIO:	CL PRESA 16
LOCALIDAD:	SALCEDA DE CASELAS (PONTEVEDRA)
C.P.	36472
TELEFONO:	
REPRESENTANTE:	



AFECCIÓN:

Tipo de afección (total/parcial): División de la parfela (si /no):

DERECHOS O GRAVÁMENES QUE PESAN SOBRE LA FINCA:

(En caso de arrendamiento se consignará el nombre, apellidos y N.I.F. del arrendatario)

BIENES AFECTADOS:

Aprovechamiento	Expropiación definitiva (m ²)	Servidumbre (m ²)	Ocupacion temporal (m ²)
PR-Prado	191		
Total afecciones:			



CONSTRUCCIONES AFECTADAS Y OTROS ELEMENTOS VALORABLES:

MEDICIÓN	UNIDAD	DESCRIPCIÓN
14	UD	POSTES PIEDRA (1,10 X 0,15 X 0,10)

PROYECTO:	PROYECTO DE CONSTRUCCIÓN: "ITINERARIO PEATONAL Y CICLISTA EN LA PO-411"		
TRAMO:	P.K 4+260 - 6+250	PROVINCIA :	PONTEVEDRA
MUNICIPIO:	SALCEDA DE CASELAS	FECHA :	MARZO - 2017
CLAVE :	PO/16/105.06	CCAA:	GALICIA

PROYECTO:	PROYECTO DE CONSTRUCCIÓN: "ITINERARIO PEATONAL Y CICLISTA EN LA PO-411"		
TRAMO:	P.K 4+260 - 6+250	PROVINCIA :	PONTEVEDRA
MUNICIPIO:	SALCEDA DE CASELAS	FECHA :	MARZO - 2017
CLAVE :	PO/16/105.06	CCAA:	GALICIA

Nº DE ORDEN DE LA FINCA	POLÍGONO	PARCELA	SUBPARCELA
43			

FOTOS FINCA :

TITULARIDAD (DATOS DEL TITULAR/ES):

NOMBRE	FARRAPEIRA CABALLERO SECUNDINA
DOMICILIO:	LG PARDERRUBIAS PAJARIÑA
LOCALIDAD:	SALCEDA DE CASELAS (PONTEVEDRA)
C.P.	36472
TELEFONO:	
REPRESENTANTE:	



AFECCIÓN:

Tipo de afección (total/parcial): División de la parfela (si /no):

DERECHOS O GRAVÁMENES QUE PESAN SOBRE LA FINCA:

(En caso de arrendamiento se consignará el nombre, apellidos y N.I.F. del arrendatario)

BIENES AFECTADOS:

Aprovechamiento	Expropiación definitiva (m ²)	Servidumbre (m ²)	Ocupacion temporal (m ²)
PR-Prado	4		
Total afecciones:			

CONSTRUCCIONES AFECTADAS Y OTROS ELEMENTOS VALORABLES:

MEDICIÓN	UNIDAD	DESCRIPCIÓN

PROYECTO:	PROYECTO DE CONSTRUCCIÓN: "ITINERARIO PEATONAL Y CICLISTA EN LA PO-411"		
TRAMO:	P.K 4+260 - 6+250	PROVINCIA :	PONTEVEDRA
MUNICIPIO:	SALCEDA DE CASELAS	FECHA :	MARZO - 2017
CLAVE :	PO/16/105.06	CCAA:	GALICIA

PROYECTO:	PROYECTO DE CONSTRUCCIÓN: "ITINERARIO PEATONAL Y CICLISTA EN LA PO-411"		
TRAMO:	P.K 4+260 - 6+250	PROVINCIA :	PONTEVEDRA
MUNICIPIO:	SALCEDA DE CASELAS	FECHA :	MARZO - 2017
CLAVE :	PO/16/105.06	CCAA:	GALICIA

Nº DE ORDEN DE LA FINCA	POLÍGONO	PARCELA	SUBPARCELA
44			

FOTOS FINCA :

TITULARIDAD (DATOS DEL TITULAR/ES):

NOMBRE	PEREZ FERNANDEZ EVARISTO
DOMICILIO:	PQ SALCEDA
LOCALIDAD:	SALCEDA DE CASELAS (PONTEVEDRA)
C.P.	36473
TELEFONO:	
REPRESENTANTE:	



AFECCIÓN:

Tipo de afección (total/parcial): División de la parfela (si /no):

NOTA : LAS AFECCIONES UNICAMENTE SE PRODUCEN EN DOMINIO PÚBLICO

DERECHOS O GRAVÁMENES QUE PESAN SOBRE LA FINCA:

(En caso de arrendamiento se consignará el nombre, apellidos y N.I.F. del arrendatario)

BIENES AFECTADOS:

Aprovechamiento	Expropiación definitiva (m ²)	Servidumbre (m ²)	Ocupacion temporal (m ²)
C- Labor o Labradío secoano			
Total afecciones:			



CONSTRUCCIONES AFECTADAS Y OTROS ELEMENTOS VALORABLES:

MEDICIÓN	UNIDAD	DESCRIPCIÓN

PROYECTO:	PROYECTO DE CONSTRUCCIÓN: "ITINERARIO PEATONAL Y CICLISTA EN LA PO-411"		
TRAMO:	P.K 4+260 - 6+250	PROVINCIA :	PONTEVEDRA
MUNICIPIO:	SALCEDA DE CASELAS	FECHA :	MARZO - 2017
CLAVE :	PO/16/105.06	CCAA:	GALICIA

Nº DE ORDEN DE LA FINCA	POLÍGONO	PARCELA	SUBPARCELA
45			

TITULARIDAD (DATOS DEL TITULAR/ES):	
NOMBRE	PEREZ ESTEVEZ FRANCISCO Y DIZ BARREIRO MARIA NIEVES
DOMICILIO:	LG PARDERRUBIAS - AGRO 24 BI:A
LOCALIDAD:	SALCEDA DE CASELAS (PONTEVEDRA)
C.P.	36472
TELEFONO:	
REPRESENTANTE:	

AFECCIÓN:	
Tipo de afección (total/parcial):	División de la parfela (si /no):
DERECHOS O GRAVÁMENES QUE PESAN SOBRE LA FINCA:	
(En caso de arrendamiento se consignará el nombre, apellidos y N.I.F. del arrendatario)	


BIENES AFECTADOS:			
Aprovechamiento	Expropiación definitiva (m ²)	Servidumbre (m ²)	Ocupacion temporal (m ²)
C- Labor o Labradío secoano	3		
Total afecciones:			

CONSTRUCCIONES AFECTADAS Y OTROS ELEMENTOS VALORABLES:

MEDICIÓN	UNIDAD	DESCRIPCIÓN

PROYECTO:	PROYECTO DE CONSTRUCCIÓN: "ITINERARIO PEATONAL Y CICLISTA EN LA PO-411"		
TRAMO:	P.K 4+260 - 6+250	PROVINCIA :	PONTEVEDRA
MUNICIPIO:	SALCEDA DE CASELAS	FECHA :	MARZO - 2017
CLAVE :	PO/16/105.06	CCAA:	GALICIA

FOTOS FINCA :



PROYECTO:	PROYECTO DE CONSTRUCCIÓN: "ITINERARIO PEATONAL Y CICLISTA EN LA PO-411"		
TRAMO:	P.K 4+260 - 6+250	PROVINCIA :	PONTEVEDRA
MUNICIPIO:	SALCEDA DE CASELAS	FECHA :	MARZO - 2017
CLAVE :	PO/16/105.06	CCAA:	GALICIA

PROYECTO:	PROYECTO DE CONSTRUCCIÓN: "ITINERARIO PEATONAL Y CICLISTA EN LA PO-411"		
TRAMO:	P.K 4+260 - 6+250	PROVINCIA :	PONTEVEDRA
MUNICIPIO:	SALCEDA DE CASELAS	FECHA :	MARZO - 2017
CLAVE :	PO/16/105.06	CCAA:	GALICIA

Nº DE ORDEN DE LA FINCA	POLÍGONO	PARCELA	SUBPARCELA
46			

FOTOS FINCA :

TITULARIDAD (DATOS DEL TITULAR/ES):

NOMBRE	ESTEVEZ FERNANDEZ EDUARDO
DOMICILIO:	LG PARDERRUBIAS - AGRO 16
LOCALIDAD:	SALCEDA DE CASELAS (PONTEVEDRA)
C.P.	36472
TELEFONO:	
REPRESENTANTE:	



AFECCIÓN:

Tipo de afección (total/parcial): División de la parfela (si /no):

NOTA : LAS AFECCIONES UNICAMENTE SE PRODUCEN EN DOMINIO PÚBLICO

DERECHOS O GRAVÁMENES QUE PESAN SOBRE LA FINCA:

(En caso de arrendamiento se consignará el nombre, apellidos y N.I.F. del arrendatario)

BIENES AFECTADOS:

Aprovechamiento	Expropiación definitiva (m ²)	Servidumbre (m ²)	Ocupacion temporal (m ²)
C- Labor o Labradío secoano	--		
Total afecciones:			



CONSTRUCCIONES AFECTADAS Y OTROS ELEMENTOS VALORABLES:

MEDICIÓN	UNIDAD	DESCRIPCIÓN

PROYECTO:	PROYECTO DE CONSTRUCCIÓN: "ITINERARIO PEATONAL Y CICLISTA EN LA PO-411"		
TRAMO:	P.K 4+260 - 6+250	PROVINCIA :	PONTEVEDRA
MUNICIPIO:	SALCEDA DE CASELAS	FECHA :	MARZO - 2017
CLAVE :	PO/16/105.06	CCAA:	GALICIA

Nº DE ORDEN DE LA FINCA	POLÍGONO	PARCELA	SUBPARCELA
47			

TITULARIDAD (DATOS DEL TITULAR/ES):	
NOMBRE	Perez Gonzalez Rosa
DOMICILIO:	CL VICTORIANO PEREZ VIDAL 18 PI:01
LOCALIDAD:	SALCEDA DE CASELAS (PONTEVEDRA)
C.P.	36470
TELEFONO:	
REPRESENTANTE:	

AFECCIÓN:	
Tipo de afección (total/parcial):	División de la parfela (si /no):
DERECHOS O GRAVÁMENES QUE PESAN SOBRE LA FINCA:	
(En caso de arrendamiento se consignará el nombre, apellidos y N.I.F. del arrendatario)	

BIENES AFECTADOS:			
Aprovechamiento	Expropiación definitiva (m ²)	Servidumbre (m ²)	Ocupacion temporal (m ²)
C- Labor o Labradío secoano	8		
Total afecciones:			

CONSTRUCCIONES AFECTADAS Y OTROS ELEMENTOS VALORABLES:

MEDICIÓN	UNIDAD	DESCRIPCIÓN

PROYECTO:	PROYECTO DE CONSTRUCCIÓN: "ITINERARIO PEATONAL Y CICLISTA EN LA PO-411"		
TRAMO:	P.K 4+260 - 6+250	PROVINCIA :	PONTEVEDRA
MUNICIPIO:	SALCEDA DE CASELAS	FECHA :	MARZO - 2017
CLAVE :	PO/16/105.06	CCAA:	GALICIA

FOTOS FINCA :



PROYECTO:	PROYECTO DE CONSTRUCCIÓN: "ITINERARIO PEATONAL Y CICLISTA EN LA PO-411"		
TRAMO:	P.K 4+260 - 6+250	PROVINCIA :	PONTEVEDRA
MUNICIPIO:	SALCEDA DE CASELAS	FECHA :	MARZO - 2017
CLAVE :	PO/16/105.06	CCAA:	GALICIA

PROYECTO:	PROYECTO DE CONSTRUCCIÓN: "ITINERARIO PEATONAL Y CICLISTA EN LA PO-411"		
TRAMO:	P.K 4+260 - 6+250	PROVINCIA :	PONTEVEDRA
MUNICIPIO:	SALCEDA DE CASELAS	FECHA :	MARZO - 2017
CLAVE :	PO/16/105.06	CCAA:	GALICIA

Nº DE ORDEN DE LA FINCA	POLÍGONO	PARCELA	SUBPARCELA
48			

FOTOS FINCA :

TITULARIDAD (DATOS DEL TITULAR/ES):			
NOMBRE	PEREZ PEREZ MARIA BEGONA		
DOMICILIO:	LG AGRO 3 BI:A		
LOCALIDAD:	SALCEDA DE CASELAS (PONTEVEDRA)		
C.P.	36470		
TELEFONO:			
REPRESENTANTE:			



AFECCIÓN:	
Tipo de afección (total/parcial):	División de la parfela (si /no):
DERECHOS O GRAVÁMENES QUE PESAN SOBRE LA FINCA:	
(En caso de arrendamiento se consignará el nombre, apellidos y N.I.F. del arrendatario)	

BIENES AFECTADOS:			
Aprovechamiento	Expropiación definitiva (m ²)	Servidumbre (m ²)	Ocupacion temporal (m ²)
C- Labor o Labradío secoano	3		
Total afecciones:			

CONSTRUCCIONES AFECTADAS Y OTROS ELEMENTOS VALORABLES:

MEDICIÓN	UNIDAD	DESCRIPCIÓN

PROYECTO: PROYECTO DE CONSTRUCCIÓN: "ITINERARIO PEATONAL Y CICLISTA EN LA PO-411"			
TRAMO:	P.K 4+260 - 6+250	PROVINCIA :	PONTEVEDRA
MUNICIPIO:	SALCEDA DE CASELAS	FECHA :	MARZO - 2017
CLAVE :	PO/16/105.06	CCAA:	GALICIA
Nº DE ORDEN DE LA FINCA 49	POLÍGONO	PARCELA	SUBPARCELA
TITULARIDAD (DATOS DEL TITULAR/ES):			
NOMBRE	PEREZ PEREZ MARIA BEGONA		
DOMICILIO:	LG AGRO 3 BI:A		
LOCALIDAD:	SALCEDA DE CASELAS (PONTEVEDRA)		
C.P.	36470		
TELEFONO:			
REPRESENTANTE:			
AFECCIÓN:			
Tipo de afección (total/parcial):	División de la parfela (si /no):		
DERECHOS O GRAVÁMENES QUE PESAN SOBRE LA FINCA:			
(En caso de arrendamiento se consignará el nombre, apellidos y N.I.F. del arrendatario)			
BIENES AFECTADOS:			
Aprovechamiento	Expropiación definitiva (m ²)	Servidumbre (m ²)	Ocupacion temporal (m ²)
C- Labor o Labradío secoano	7		
Total afecciones:			
CONSTRUCCIONES AFECTADAS Y OTROS ELEMENTOS VALORABLES:			
MEDICIÓN	UNIDAD	DESCRIPCIÓN	
0	XX	XX	

PROYECTO: PROYECTO DE CONSTRUCCIÓN: "ITINERARIO PEATONAL Y CICLISTA EN LA PO-411"			
TRAMO:	P.K 4+260 - 6+250	PROVINCIA :	PONTEVEDRA
MUNICIPIO:	SALCEDA DE CASELAS	FECHA :	MARZO - 2017
CLAVE :	PO/16/105.06	CCAA:	GALICIA
FOTOS FINCA :			

PROYECTO:	PROYECTO DE CONSTRUCCIÓN: "ITINERARIO PEATONAL Y CICLISTA EN LA PO-411"		
TRAMO:	P.K 4+260 - 6+250	PROVINCIA :	PONTEVEDRA
MUNICIPIO:	SALCEDA DE CASELAS	FECHA :	MARZO - 2017
CLAVE :	PO/16/105.06	CCAA:	GALICIA


PROYECTO:	PROYECTO DE CONSTRUCCIÓN: "ITINERARIO PEATONAL Y CICLISTA EN LA PO-411"		
TRAMO:	P.K 4+260 - 6+250	PROVINCIA :	PONTEVEDRA
MUNICIPIO:	SALCEDA DE CASELAS	FECHA :	MARZO - 2017
CLAVE :	PO/16/105.06	CCAA:	GALICIA

Nº DE ORDEN DE LA FINCA	POLÍGONO	PARCELA	SUBPARCELA
50			

FOTOS FINCA :

TITULARIDAD (DATOS DEL TITULAR/ES):

NOMBRE	ALONSO VALCARCEL EMERITA
DOMICILIO:	CL TRAVESIA DE VIGO 133 Pt:04 Pt:C
LOCALIDAD:	VIGO (PONTEVEDRA)
C.P.	36206
TELEFONO:	
REPRESENTANTE:	



AFECCIÓN:

Tipo de afección (total/parcial): División de la parfela (si /no):

DERECHOS O GRAVÁMENES QUE PESAN SOBRE LA FINCA:

(En caso de arrendamiento se consignará el nombre, apellidos y N.I.F. del arrendatario)

BIENES AFECTADOS:

Aprovechamiento	Expropiación definitiva (m ²)	Servidumbre (m ²)	Ocupacion temporal (m ²)
C- Labor o Labradío secoano	48		
Total afecciones:			



CONSTRUCCIONES AFECTADAS Y OTROS ELEMENTOS VALORABLES:

MEDICIÓN	UNIDAD	DESCRIPCIÓN

PROYECTO: PROYECTO DE CONSTRUCCIÓN: "ITINERARIO PEATONAL Y CICLISTA EN LA PO-411"			
TRAMO:	P.K 4+260 - 6+250	PROVINCIA :	PONTEVEDRA
MUNICIPIO:	SALCEDA DE CASELAS	FECHA :	MARZO - 2017
CLAVE :	PO/16/105.06	CCAA:	GALICIA
Nº DE ORDEN DE LA FINCA	POLÍGONO	PARCELA	SUBPARCELA
51			
TITULARIDAD (DATOS DEL TITULAR/ES):			
NOMBRE	PEREZ MARTINEZ MANUEL		
DOMICILIO:	LG PRESA PARDERRUBIAS		
LOCALIDAD:	SALCEDA DE CASELAS (PONTEVEDRA)		
C.P.	36472		
TELEFONO:			
REPRESENTANTE:			
AFECCIÓN:			
Tipo de afección (total/parcial):	División de la parfela (si /no):		
DERECHOS O GRAVÁMENES QUE PESAN SOBRE LA FINCA:			
(En caso de arrendamiento se consignará el nombre, apellidos y N.I.F. del arrendatario)			
BIENES AFECTADOS:			
Aprovechamiento	Expropiación definitiva (m ²)	Servidumbre (m ²)	Ocupacion temporal (m ²)
C- Labor o Labradío secoano	24		
Total afecciones:			
CONSTRUCCIONES AFECTADAS Y OTROS ELEMENTOS VALORABLES:			
MEDICIÓN	UNIDAD	DESCRIPCIÓN	

PROYECTO: PROYECTO DE CONSTRUCCIÓN: "ITINERARIO PEATONAL Y CICLISTA EN LA PO-411"			
TRAMO:	P.K 4+260 - 6+250	PROVINCIA :	PONTEVEDRA
MUNICIPIO:	SALCEDA DE CASELAS	FECHA :	MARZO - 2017
CLAVE :	PO/16/105.06	CCAA:	GALICIA
FOTOS FINCA :			

PROYECTO: PROYECTO DE CONSTRUCCIÓN: "ITINERARIO PEATONAL Y CICLISTA EN LA PO-411"			
TRAMO:	P.K 4+260 - 6+250	PROVINCIA :	PONTEVEDRA
MUNICIPIO:	SALCEDA DE CASELAS	FECHA :	MARZO - 2017
CLAVE :	PO/16/105.06	CCAA:	GALICIA
Nº DE ORDEN DE LA FINCA	POLÍGONO	PARCELA	SUBPARCELA
52			
TITULARIDAD (DATOS DEL TITULAR/ES):			
NOMBRE	ESTEVEZ ESTEVEZ SEVERINO		
DOMICILIO:	LG SAN JORGEVENDANOVA 2		
LOCALIDAD:	SALCEDA DE CASELAS (PONTEVEDRA)		
C.P.	36470		
TELEFONO:			
REPRESENTANTE:			
AFECCIÓN:			
Tipo de afección (total/parcial):	División de la parfela (si /no):		
DERECHOS O GRAVÁMENES QUE PESAN SOBRE LA FINCA:			
(En caso de arrendamiento se consignará el nombre, apellidos y N.I.F. del arrendatario)			
BIENES AFECTADOS:			
Aprovechamiento	Expropiación definitiva (m ²)	Servidumbre (m ²)	Ocupacion temporal (m ²)
C- Labor o Labradío seco	46		
Total afecciones:			
CONSTRUCCIONES AFECTADAS Y OTROS ELEMENTOS VALORABLES:			
MEDICIÓN	UNIDAD	DESCRIPCIÓN	

PROYECTO: PROYECTO DE CONSTRUCCIÓN: "ITINERARIO PEATONAL Y CICLISTA EN LA PO-411"			
TRAMO:	P.K 4+260 - 6+250	PROVINCIA :	PONTEVEDRA
MUNICIPIO:	SALCEDA DE CASELAS	FECHA :	MARZO - 2017
CLAVE :	PO/16/105.06	CCAA:	GALICIA
FOTOS FINCA :			

PROYECTO:	PROYECTO DE CONSTRUCCIÓN: "ITINERARIO PEATONAL Y CICLISTA EN LA PO-411"		
TRAMO:	P.K 4+260 - 6+250	PROVINCIA :	PONTEVEDRA
MUNICIPIO:	SALCEDA DE CASELAS	FECHA :	MARZO - 2017
CLAVE :	PO/16/105.06	CCAA:	GALICIA

Nº DE ORDEN DE LA FINCA	POLÍGONO	PARCELA	SUBPARCELA
53			

TITULARIDAD (DATOS DEL TITULAR/ES):	
NOMBRE	DESCONOCIDO
DOMICILIO:	
LOCALIDAD:	
C.P.	
TELEFONO:	
REPRESENTANTE:	

AFECCIÓN:	
Tipo de afección (total/parcial):	División de la parfela (si /no):
DERECHOS O GRAVÁMENES QUE PESAN SOBRE LA FINCA:	
(En caso de arrendamiento se consignará el nombre, apellidos y N.I.F. del arrendatario)	

BIENES AFECTADOS:			
Aprovechamiento	Expropiación definitiva (m ²)	Servidumbre (m ²)	Ocupacion temporal (m ²)
C- Labor o Labradío secoano	32		
Total afecciones:			

CONSTRUCCIONES AFECTADAS Y OTROS ELEMENTOS VALORABLES:

MEDICIÓN	UNIDAD	DESCRIPCIÓN

PROYECTO:	PROYECTO DE CONSTRUCCIÓN: "ITINERARIO PEATONAL Y CICLISTA EN LA PO-411"		
TRAMO:	P.K 4+260 - 6+250	PROVINCIA :	PONTEVEDRA
MUNICIPIO:	SALCEDA DE CASELAS	FECHA :	MARZO - 2017
CLAVE :	PO/16/105.06	CCAA:	GALICIA

FOTOS FINCA :



PROYECTO: PROYECTO DE CONSTRUCCIÓN: "ITINERARIO PEATONAL Y CICLISTA EN LA PO-411"			
TRAMO: P.K 4+260 - 6+250		PROVINCIA : PONTEVEDRA	
MUNICIPIO: SALCEDA DE CASELAS		FECHA : MARZO - 2017	
CLAVE : PO/16/105.06		CCAA: GALICIA	
Nº DE ORDEN DE LA FINCA 54	POLÍGONO	PARCELA	SUBPARCELA
TITULARIDAD (DATOS DEL TITULAR/ES):			
NOMBRE		CABALEIRO PEREZ ANGELINA	
DOMICILIO:		LG PARDERRUBIAS-FONTAN, 15	
LOCALIDAD:		SALCEDA DE CASELAS (PONTEVEDRA)	
C.P.		36472	
TELEFONO:			
REPRESENTANTE:			
AFECCIÓN:			
Tipo de afección (total/parcial):		División de la parfela (si /no):	
DERECHOS O GRAVÁMENES QUE PESAN SOBRE LA FINCA:			
(En caso de arrendamiento se consignará el nombre, apellidos y N.I.F. del arrendatario)			
BIENES AFECTADOS:			
Aprovechamiento	Expropiación definitiva (m ²)	Servidumbre (m ²)	Ocupacion temporal (m ²)
C- Labor o Labradío secoano	43		
Total afecciones:			
CONSTRUCCIONES AFECTADAS Y OTROS ELEMENTOS VALORABLES:			
MEDICIÓN	UNIDAD	DESCRIPCIÓN	

PROYECTO: PROYECTO DE CONSTRUCCIÓN: "ITINERARIO PEATONAL Y CICLISTA EN LA PO-411"			
TRAMO: P.K 4+260 - 6+250		PROVINCIA : PONTEVEDRA	
MUNICIPIO: SALCEDA DE CASELAS		FECHA : MARZO - 2017	
CLAVE : PO/16/105.06		CCAA: GALICIA	
FOTOS FINCA :			

PROYECTO:	PROYECTO DE CONSTRUCCIÓN: "ITINERARIO PEATONAL Y CICLISTA EN LA PO-411"		
TRAMO:	P.K 4+260 - 6+250	PROVINCIA :	PONTEVEDRA
MUNICIPIO:	SALCEDA DE CASELAS	FECHA :	MARZO - 2017
CLAVE :	PO/16/105.06	CCAA:	GALICIA

PROYECTO:	PROYECTO DE CONSTRUCCIÓN: "ITINERARIO PEATONAL Y CICLISTA EN LA PO-411"		
TRAMO:	P.K 4+260 - 6+250	PROVINCIA :	PONTEVEDRA
MUNICIPIO:	SALCEDA DE CASELAS	FECHA :	MARZO - 2017
CLAVE :	PO/16/105.06	CCAA:	GALICIA

Nº DE ORDEN DE LA FINCA	POLÍGONO	PARCELA	SUBPARCELA
55			

FOTOS FINCA :

TITULARIDAD (DATOS DEL TITULAR/ES):

NOMBRE	ESTEVEZ MARTINEZ JOSE
DOMICILIO:	CL VICTORINO PEREZ VIDAL 6 SALCEDA CASELAS
LOCALIDAD:	SALCEDA DE CASELAS (PONTEVEDRA)
C.P.	36470
TELEFONO:	
REPRESENTANTE:	



AFECCIÓN:

Tipo de afección (total/parcial): División de la parfela (si /no):

DERECHOS O GRAVÁMENES QUE PESAN SOBRE LA FINCA:

(En caso de arrendamiento se consignará el nombre, apellidos y N.I.F. del arrendatario)

BIENES AFECTADOS:

Aprovechamiento	Expropiación definitiva (m ²)	Servidumbre (m ²)	Ocupacion temporal (m ²)
C- Labor o Labradío seco	29		
Total afecciones:			

CONSTRUCCIONES AFECTADAS Y OTROS ELEMENTOS VALORABLES:

MEDICIÓN	UNIDAD	DESCRIPCIÓN

PROYECTO: PROYECTO DE CONSTRUCCIÓN: "ITINERARIO PEATONAL Y CICLISTA EN LA PO-411"			
TRAMO:	P.K 4+260 - 6+250	PROVINCIA :	PONTEVEDRA
MUNICIPIO:	SALCEDA DE CASELAS	FECHA :	MARZO - 2017
CLAVE :	PO/16/105.06	CCAA:	GALICIA
Nº DE ORDEN DE LA FINCA 56	POLÍGONO	PARCELA	SUBPARCELA
TITULARIDAD (DATOS DEL TITULAR/ES):			
NOMBRE	ALVAREZ NOGUEIRAS ALEJANDRO Y ESTEVEZ ESTEVEZ PURA		
DOMICILIO:	LG PARDERRUBIAS-REVOLTA 17 SALCEDA CASELAS		
LOCALIDAD:	SALCEDA DE CASELAS (PONTEVEDRA)		
C.P.	36472		
TELEFONO:			
REPRESENTANTE:			
AFECCIÓN:			
Tipo de afección (total/parcial):	División de la parfela (si /no):		
DERECHOS O GRAVÁMENES QUE PESAN SOBRE LA FINCA:			
(En caso de arrendamiento se consignará el nombre, apellidos y N.I.F. del arrendatario)			
BIENES AFECTADOS:			
Aprovechamiento	Expropiación definitiva (m ²)	Servidumbre (m ²)	Ocupacion temporal (m ²)
C- Labor o Labradío seco	47		
Total afecciones:			
CONSTRUCCIONES AFECTADAS Y OTROS ELEMENTOS VALORABLES:			
MEDICIÓN	UNIDAD	DESCRIPCIÓN	

PROYECTO: PROYECTO DE CONSTRUCCIÓN: "ITINERARIO PEATONAL Y CICLISTA EN LA PO-411"			
TRAMO:	P.K 4+260 - 6+250	PROVINCIA :	PONTEVEDRA
MUNICIPIO:	SALCEDA DE CASELAS	FECHA :	MARZO - 2017
CLAVE :	PO/16/105.06	CCAA:	GALICIA
FOTOS FINCA :			

PROYECTO:	PROYECTO DE CONSTRUCCIÓN: "ITINERARIO PEATONAL Y CICLISTA EN LA PO-411"		
TRAMO:	P.K 4+260 - 6+250	PROVINCIA :	PONTEVEDRA
MUNICIPIO:	SALCEDA DE CASELAS	FECHA :	MARZO - 2017
CLAVE :	PO/16/105.06	CCAA:	GALICIA

Nº DE ORDEN DE LA FINCA	POLÍGONO	PARCELA	SUBPARCELA
57			

TITULARIDAD (DATOS DEL TITULAR/ES):			
NOMBRE	ALVAREZ NOGUEIRAS ALEJANDRO		
DOMICILIO:	LG PARDERRUBIAS-REVOLTA 17 SALCEDA CASE		
LOCALIDAD:	SALCEDA DE CASELAS (PONTEVEDRA)		
C.P.	36472		
TELEFONO:			
REPRESENTANTE:			

AFECCIÓN:	
Tipo de afección (total/parcial):	División de la parfela (si /no):
DERECHOS O GRAVÁMENES QUE PESAN SOBRE LA FINCA:	
(En caso de arrendamiento se consignará el nombre, apellidos y N.I.F. del arrendatario)	

BIENES AFECTADOS:			
Aprovechamiento	Expropiación definitiva (m ²)	Servidumbre (m ²)	Ocupacion temporal (m ²)
C- Labor o Labradío secoano	52		
Total afecciones:			

CONSTRUCCIONES AFECTADAS Y OTROS ELEMENTOS VALORABLES:

MEDICIÓN	UNIDAD	DESCRIPCIÓN

PROYECTO:	PROYECTO DE CONSTRUCCIÓN: "ITINERARIO PEATONAL Y CICLISTA EN LA PO-411"		
TRAMO:	P.K 4+260 - 6+250	PROVINCIA :	PONTEVEDRA
MUNICIPIO:	SALCEDA DE CASELAS	FECHA :	MARZO - 2017
CLAVE :	PO/16/105.06	CCAA:	GALICIA

FOTOS FINCA :



PROYECTO: PROYECTO DE CONSTRUCCIÓN: "ITINERARIO PEATONAL Y CICLISTA EN LA PO-411"			
TRAMO:	P.K 4+260 - 6+250	PROVINCIA :	PONTEVEDRA
MUNICIPIO:	SALCEDA DE CASELAS	FECHA :	MARZO - 2017
CLAVE :	PO/16/105.06	CCAA:	GALICIA
Nº DE ORDEN DE LA FINCA	POLÍGONO	PARCELA	SUBPARCELA
58			
TITULARIDAD (DATOS DEL TITULAR/ES):			
NOMBRE	DESCONOCIDO		
DOMICILIO:			
LOCALIDAD:			
C.P.			
TELEFONO:			
REPRESENTANTE:			
AFECCIÓN:			
Tipo de afección (total/parcial):	División de la parfela (si /no):		
DERECHOS O GRAVÁMENES QUE PESAN SOBRE LA FINCA:			
(En caso de arrendamiento se consignará el nombre, apellidos y N.I.F. del arrendatario)			
BIENES AFECTADOS:			
Aprovechamiento	Expropiación definitiva (m ²)	Servidumbre (m ²)	Ocupacion temporal (m ²)
MT-Matorral	21		
Total afecciones:			
CONSTRUCCIONES AFECTADAS Y OTROS ELEMENTOS VALORABLES:			
MEDICIÓN	UNIDAD	DESCRIPCIÓN	

PROYECTO: PROYECTO DE CONSTRUCCIÓN: "ITINERARIO PEATONAL Y CICLISTA EN LA PO-411"			
TRAMO:	P.K 4+260 - 6+250	PROVINCIA :	PONTEVEDRA
MUNICIPIO:	SALCEDA DE CASELAS	FECHA :	MARZO - 2017
CLAVE :	PO/16/105.06	CCAA:	GALICIA
FOTOS FINCA :			

PROYECTO: PROYECTO DE CONSTRUCCIÓN: "ITINERARIO PEATONAL Y CICLISTA EN LA PO-411"			
TRAMO:	P.K 4+260 - 6+250	PROVINCIA :	PONTEVEDRA
MUNICIPIO:	SALCEDA DE CASELAS	FECHA :	MARZO - 2017
CLAVE :	PO/16/105.06	CCAA:	GALICIA
Nº DE ORDEN DE LA FINCA 59	POLÍGONO	PARCELA	SUBPARCELA
TITULARIDAD (DATOS DEL TITULAR/ES):			
NOMBRE	ALVAREZ NOGUEIRAS ALEJANDRO Y ESTEVEZ ESTEVEZ PURA		
DOMICILIO:	LG PARDERRUBIAS-REVOLTA 17 SALCEDA CASELAS		
LOCALIDAD:	SALCEDA DE CASELAS (PONTEVEDRA)		
C.P.	36472		
TELEFONO:			
REPRESENTANTE:			
AFECCIÓN:			
Tipo de afección (total/parcial):	División de la parfela (si /no):		
DERECHOS O GRAVÁMENES QUE PESAN SOBRE LA FINCA:			
(En caso de arrendamiento se consignará el nombre, apellidos y N.I.F. del arrendatario)			
BIENES AFECTADOS:			
Aprovechamiento	Expropiación definitiva (m ²)	Servidumbre (m ²)	Ocupacion temporal (m ²)
C- Labor o Labradío secoano	12		
Total afecciones:			
CONSTRUCCIONES AFECTADAS Y OTROS ELEMENTOS VALORABLES:			
MEDICIÓN	UNIDAD	DESCRIPCIÓN	
0	XX	XX	

PROYECTO: PROYECTO DE CONSTRUCCIÓN: "ITINERARIO PEATONAL Y CICLISTA EN LA PO-411"			
TRAMO:	P.K 4+260 - 6+250	PROVINCIA :	PONTEVEDRA
MUNICIPIO:	SALCEDA DE CASELAS	FECHA :	MARZO - 2017
CLAVE :	PO/16/105.06	CCAA:	GALICIA
FOTOS FINCA :			

PROYECTO:	PROYECTO DE CONSTRUCCIÓN: "ITINERARIO PEATONAL Y CICLISTA EN LA PO-411"		
TRAMO:	P.K 4+260 - 6+250	PROVINCIA :	PONTEVEDRA
MUNICIPIO:	SALCEDA DE CASELAS	FECHA :	MARZO - 2017
CLAVE :	PO/16/105.06	CCAA:	GALICIA

PROYECTO:	PROYECTO DE CONSTRUCCIÓN: "ITINERARIO PEATONAL Y CICLISTA EN LA PO-411"		
TRAMO:	P.K 4+260 - 6+250	PROVINCIA :	PONTEVEDRA
MUNICIPIO:	SALCEDA DE CASELAS	FECHA :	MARZO - 2017
CLAVE :	PO/16/105.06	CCAA:	GALICIA

Nº DE ORDEN DE LA FINCA	POLÍGONO	PARCELA	SUBPARCELA
60			

FOTOS FINCA :

TITULARIDAD (DATOS DEL TITULAR/ES):

NOMBRE	CABALLERO VALCARCEL SILVESTRE , HRDOS DE
DOMICILIO:	LG PARDERRUBIAS 8
LOCALIDAD:	SALCEDA DE CASELAS (PONTEVEDRA)
C.P.	36470
TELEFONO:	
REPRESENTANTE:	



AFECCIÓN:

Tipo de afección (total/parcial): División de la parfela (si /no):

DERECHOS O GRAVÁMENES QUE PESAN SOBRE LA FINCA:

(En caso de arrendamiento se consignará el nombre, apellidos y N.I.F. del arrendatario)

BIENES AFECTADOS:

Aprovechamiento	Expropiación definitiva (m ²)	Servidumbre (m ²)	Ocupacion temporal (m ²)
C- Labor o Labradío secoano	20		
Total afecciones:			

CONSTRUCCIONES AFECTADAS Y OTROS ELEMENTOS VALORABLES:

MEDICIÓN	UNIDAD	DESCRIPCIÓN

PROYECTO: PROYECTO DE CONSTRUCCIÓN: "ITINERARIO PEATONAL Y CICLISTA EN LA PO-411"			
TRAMO:	P.K 4+260 - 6+250	PROVINCIA :	PONTEVEDRA
MUNICIPIO:	SALCEDA DE CASELAS	FECHA :	MARZO - 2017
CLAVE :	PO/16/105.06	CCAA:	GALICIA
Nº DE ORDEN DE LA FINCA 61	POLÍGONO	PARCELA	SUBPARCELA
TITULARIDAD (DATOS DEL TITULAR/ES):			
NOMBRE	PEREZ ALONSO PABLO		
DOMICILIO:	LG O AGRO, - PARDERRUBIAS 1 Es:A		
LOCALIDAD:	SALCEDA DE CASELAS (PONTEVEDRA)		
C.P.	36470		
TELEFONO:			
REPRESENTANTE:			
AFECCIÓN:			
Tipo de afección (total/parcial):	División de la parfela (si /no):		
NOTA : LAS AFECCIONES UNICAMENTE SE PRODUCEN EN DOMINIO PÚBLICO			
DERECHOS O GRAVÁMENES QUE PESAN SOBRE LA FINCA:			
(En caso de arrendamiento se consignará el nombre, apellidos y N.I.F. del arrendatario)			
BIENES AFECTADOS:			
Aprovechamiento	Expropiación definitiva (m ²)	Servidumbre (m ²)	Ocupacion temporal (m ²)
C- Labor o Labradío secoano			
Total afecciones:			
CONSTRUCCIONES AFECTADAS Y OTROS ELEMENTOS VALORABLES:			
MEDICIÓN	UNIDAD	DESCRIPCIÓN	

PROYECTO: PROYECTO DE CONSTRUCCIÓN: "ITINERARIO PEATONAL Y CICLISTA EN LA PO-411"			
TRAMO:	P.K 4+260 - 6+250	PROVINCIA :	PONTEVEDRA
MUNICIPIO:	SALCEDA DE CASELAS	FECHA :	MARZO - 2017
CLAVE :	PO/16/105.06	CCAA:	GALICIA
FOTOS FINCA :			

PROYECTO:	PROYECTO DE CONSTRUCCIÓN: "ITINERARIO PEATONAL Y CICLISTA EN LA PO-411"		
TRAMO:	P.K 4+260 - 6+250	PROVINCIA :	PONTEVEDRA
MUNICIPIO:	SALCEDA DE CASELAS	FECHA :	MARZO - 2017
CLAVE :	PO/16/105.06	CCAA:	GALICIA

Nº DE ORDEN DE LA FINCA	POLÍGONO	PARCELA	SUBPARCELA
62			

TITULARIDAD (DATOS DEL TITULAR/ES):	
NOMBRE	PEREZ MARTINEZ CARMEN
DOMICILIO:	LG PARDERRUBIASAGRO 10
LOCALIDAD:	SALCEDA DE CASELAS (PONTEVEDRA)
C.P.	36472
TELEFONO:	
REPRESENTANTE:	

AFECCIÓN:	
Tipo de afección (total/parcial):	División de la parfela (si /no):
DERECHOS O GRAVÁMENES QUE PESAN SOBRE LA FINCA:	
(En caso de arrendamiento se consignará el nombre, apellidos y N.I.F. del arrendatario)	

BIENES AFECTADOS:			
Aprovechamiento	Expropiación definitiva (m ²)	Servidumbre (m ²)	Ocupacion temporal (m ²)
C- Labor o Labradío secoano	11		
Total afecciones:			

CONSTRUCCIONES AFECTADAS Y OTROS ELEMENTOS VALORABLES:

MEDICIÓN	UNIDAD	DESCRIPCIÓN
11	m2	MURO DE LOSAS DE PIEDRA (0,70 x 0,40 x 0,10)

PROYECTO:	PROYECTO DE CONSTRUCCIÓN: "ITINERARIO PEATONAL Y CICLISTA EN LA PO-411"		
TRAMO:	P.K 4+260 - 6+250	PROVINCIA :	PONTEVEDRA
MUNICIPIO:	SALCEDA DE CASELAS	FECHA :	MARZO - 2017
CLAVE :	PO/16/105.06	CCAA:	GALICIA

FOTOS FINCA :



PROYECTO:	PROYECTO DE CONSTRUCCIÓN: "ITINERARIO PEATONAL Y CICLISTA EN LA PO-411"		
TRAMO:	P.K 4+260 - 6+250	PROVINCIA :	PONTEVEDRA
MUNICIPIO:	SALCEDA DE CASELAS	FECHA :	MARZO - 2017
CLAVE :	PO/16/105.06	CCAA:	GALICIA

PROYECTO:	PROYECTO DE CONSTRUCCIÓN: "ITINERARIO PEATONAL Y CICLISTA EN LA PO-411"		
TRAMO:	P.K 4+260 - 6+250	PROVINCIA :	PONTEVEDRA
MUNICIPIO:	SALCEDA DE CASELAS	FECHA :	MARZO - 2017
CLAVE :	PO/16/105.06	CCAA:	GALICIA

Nº DE ORDEN DE LA FINCA	POLÍGONO	PARCELA	SUBPARCELA
63			

FOTOS FINCA :

TITULARIDAD (DATOS DEL TITULAR/ES):	
NOMBRE	DESCONOCIDO
DOMICILIO:	
LOCALIDAD:	
C.P.	
TELEFONO:	
REPRESENTANTE:	



AFECCIÓN:	
Tipo de afección (total/parcial):	División de la parfela (si /no):
DERECHOS O GRAVÁMENES QUE PESAN SOBRE LA FINCA:	
(En caso de arrendamiento se consignará el nombre, apellidos y N.I.F. del arrendatario)	

BIENES AFECTADOS:			
Aprovechamiento	Expropiación definitiva (m ²)	Servidumbre (m ²)	Ocupacion temporal (m ²)
C- Labor o Labradío secoano	27		
Total afecciones:			

CONSTRUCCIONES AFECTADAS Y OTROS ELEMENTOS VALORABLES:

MEDICIÓN	UNIDAD	DESCRIPCIÓN
2	UD	POSTES EMPARRADO PIEDRA (1,40 X 0,15 X 0,15)

PROYECTO: PROYECTO DE CONSTRUCCIÓN: "ITINERARIO PEATONAL Y CICLISTA EN LA PO-411"			
TRAMO:	P.K 4+260 - 6+250	PROVINCIA :	PONTEVEDRA
MUNICIPIO:	SALCEDA DE CASELAS	FECHA :	MARZO - 2017
CLAVE :	PO/16/105.06	CCAA:	GALICIA
Nº DE ORDEN DE LA FINCA 64	POLÍGONO	PARCELA	SUBPARCELA
TITULARIDAD (DATOS DEL TITULAR/ES):			
NOMBRE	BAZ GONZALEZ ALBINO		
DOMICILIO:	LG REVOLTA PARDERRUBIAS 32		
LOCALIDAD:	SALCEDA DE CASELAS (PONTEVEDRA)		
C.P.	36472		
TELEFONO:			
REPRESENTANTE:			
AFECCIÓN:			
Tipo de afección (total/parcial):	División de la parfela (si /no):		
DERECHOS O GRAVÁMENES QUE PESAN SOBRE LA FINCA:			
(En caso de arrendamiento se consignará el nombre, apellidos y N.I.F. del arrendatario)			
BIENES AFECTADOS:			
Aprovechamiento	Expropiación definitiva (m ²)	Servidumbre (m ²)	Ocupacion temporal (m ²)
C- Labor o Labradío secoano	17		
Total afecciones:			
CONSTRUCCIONES AFECTADAS Y OTROS ELEMENTOS VALORABLES:			
MEDICIÓN	UNIDAD	DESCRIPCIÓN	
2	UD	POSTES EMPARRADO PIEDRA (1,40 X 0,15 X 0,15)	

PROYECTO: PROYECTO DE CONSTRUCCIÓN: "ITINERARIO PEATONAL Y CICLISTA EN LA PO-411"			
TRAMO:	P.K 4+260 - 6+250	PROVINCIA :	PONTEVEDRA
MUNICIPIO:	SALCEDA DE CASELAS	FECHA :	MARZO - 2017
CLAVE :	PO/16/105.06	CCAA:	GALICIA
FOTOS FINCA :			

PROYECTO:	PROYECTO DE CONSTRUCCIÓN: "ITINERARIO PEATONAL Y CICLISTA EN LA PO-411"		
TRAMO:	P.K 4+260 - 6+250	PROVINCIA :	PONTEVEDRA
MUNICIPIO:	SALCEDA DE CASELAS	FECHA :	MARZO - 2017
CLAVE :	PO/16/105.06	CCAA:	GALICIA

PROYECTO:	PROYECTO DE CONSTRUCCIÓN: "ITINERARIO PEATONAL Y CICLISTA EN LA PO-411"		
TRAMO:	P.K 4+260 - 6+250	PROVINCIA :	PONTEVEDRA
MUNICIPIO:	SALCEDA DE CASELAS	FECHA :	MARZO - 2017
CLAVE :	PO/16/105.06	CCAA:	GALICIA

Nº DE ORDEN DE LA FINCA	POLÍGONO	PARCELA	SUBPARCELA
65			

FOTOS FINCA :

TITULARIDAD (DATOS DEL TITULAR/ES):			
NOMBRE	MARTINEZ MARTINEZ JOSE DELFIN		
DOMICILIO:	PQ PARDERRUBIAS PORTELA 15 SALCEDA CASE		
LOCALIDAD:	SALCEDA DE CASELAS (PONTEVEDRA)		
C.P.	36472		
TELEFONO:			
REPRESENTANTE:			



AFECCIÓN:	
Tipo de afección (total/parcial):	División de la parfela (si /no):
DERECHOS O GRAVÁMENES QUE PESAN SOBRE LA FINCA:	
(En caso de arrendamiento se consignará el nombre, apellidos y N.I.F. del arrendatario)	

BIENES AFECTADOS:			
Aprovechamiento	Expropiación definitiva (m ²)	Servidumbre (m ²)	Ocupacion temporal (m ²)
C- Labor o Labradío secoano	8		
Total afecciones:			

CONSTRUCCIONES AFECTADAS Y OTROS ELEMENTOS VALORABLES:

MEDICIÓN	UNIDAD	DESCRIPCIÓN

PROYECTO: PROYECTO DE CONSTRUCCIÓN: "ITINERARIO PEATONAL Y CICLISTA EN LA PO-411"			
TRAMO:	P.K 4+260 - 6+250	PROVINCIA :	PONTEVEDRA
MUNICIPIO:	SALCEDA DE CASELAS	FECHA :	MARZO - 2017
CLAVE :	PO/16/105.06	CCAA:	GALICIA
Nº DE ORDEN DE LA FINCA 66	POLÍGONO	PARCELA	SUBPARCELA
TITULARIDAD (DATOS DEL TITULAR/ES):			
NOMBRE	FERNANDEZ ESTEVEZ CELSA, HRDOS DE		
DOMICILIO:	LG PARDERRUBIAS-AGRO		
LOCALIDAD:	SALCEDA DE CASELAS (PONTEVEDRA)		
C.P.	36472		
TELEFONO:			
REPRESENTANTE:			
AFECCIÓN:			
Tipo de afección (total/parcial):	División de la parfela (si /no):		
DERECHOS O GRAVÁMENES QUE PESAN SOBRE LA FINCA:			
(En caso de arrendamiento se consignará el nombre, apellidos y N.I.F. del arrendatario)			
BIENES AFECTADOS:			
Aprovechamiento	Expropiación definitiva (m ²)	Servidumbre (m ²)	Ocupacion temporal (m ²)
C- Labor o Labradío secoano	20		
Total afecciones:			
CONSTRUCCIONES AFECTADAS Y OTROS ELEMENTOS VALORABLES:			
MEDICIÓN	UNIDAD	DESCRIPCIÓN	

PROYECTO: PROYECTO DE CONSTRUCCIÓN: "ITINERARIO PEATONAL Y CICLISTA EN LA PO-411"			
TRAMO:	P.K 4+260 - 6+250	PROVINCIA :	PONTEVEDRA
MUNICIPIO:	SALCEDA DE CASELAS	FECHA :	MARZO - 2017
CLAVE :	PO/16/105.06	CCAA:	GALICIA
FOTOS FINCA :			

PROYECTO: PROYECTO DE CONSTRUCCIÓN: "ITINERARIO PEATONAL Y CICLISTA EN LA PO-411"			
TRAMO:	P.K 4+260 - 6+250	PROVINCIA :	PONTEVEDRA
MUNICIPIO:	SALCEDA DE CASELAS	FECHA :	MARZO - 2017
CLAVE :	PO/16/105.06	CCAA:	GALICIA
Nº DE ORDEN DE LA FINCA 67	POLÍGONO	PARCELA	SUBPARCELA
TITULARIDAD (DATOS DEL TITULAR/ES):			
NOMBRE	DESCONOCIDO		
DOMICILIO:			
LOCALIDAD:			
C.P.			
TELEFONO:			
REPRESENTANTE:			
AFECCIÓN:			
Tipo de afección (total/parcial):	División de la parfela (si /no):		
DERECHOS O GRAVÁMENES QUE PESAN SOBRE LA FINCA:			
(En caso de arrendamiento se consignará el nombre, apellidos y N.I.F. del arrendatario)			
BIENES AFECTADOS:			
Aprovechamiento	Expropiación definitiva (m ²)	Servidumbre (m ²)	Ocupacion temporal (m ²)
C- Labor o Labradío secoano	20		
Total afecciones:			
CONSTRUCCIONES AFECTADAS Y OTROS ELEMENTOS VALORABLES:			
MEDICIÓN	UNIDAD	DESCRIPCIÓN	

PROYECTO: PROYECTO DE CONSTRUCCIÓN: "ITINERARIO PEATONAL Y CICLISTA EN LA PO-411"			
TRAMO:	P.K 4+260 - 6+250	PROVINCIA :	PONTEVEDRA
MUNICIPIO:	SALCEDA DE CASELAS	FECHA :	MARZO - 2017
CLAVE :	PO/16/105.06	CCAA:	GALICIA
FOTOS FINCA :			

PROYECTO:	PROYECTO DE CONSTRUCCIÓN: "ITINERARIO PEATONAL Y CICLISTA EN LA PO-411"		
TRAMO:	P.K 4+260 - 6+250	PROVINCIA :	PONTEVEDRA
MUNICIPIO:	SALCEDA DE CASELAS	FECHA :	MARZO - 2017
CLAVE :	PO/16/105.06	CCAA:	GALICIA

PROYECTO:	PROYECTO DE CONSTRUCCIÓN: "ITINERARIO PEATONAL Y CICLISTA EN LA PO-411"		
TRAMO:	P.K 4+260 - 6+250	PROVINCIA :	PONTEVEDRA
MUNICIPIO:	SALCEDA DE CASELAS	FECHA :	MARZO - 2017
CLAVE :	PO/16/105.06	CCAA:	GALICIA

Nº DE ORDEN DE LA FINCA	POLÍGONO	PARCELA	SUBPARCELA
68			

FOTOS FINCA :

TITULARIDAD (DATOS DEL TITULAR/ES):			
NOMBRE	ALVAREZ MARTINEZ M NIEVES Y MENDEZ MENDEZ JAIME		
DOMICILIO:	LG PARDERRUBIAS PIÑEIRO 16 SALCEDA CASE		
LOCALIDAD:	SALCEDA DE CASELAS (PONTEVEDRA)		
C.P.	36472		
TELEFONO:			
REPRESENTANTE:			



AFECCIÓN:	
Tipo de afección (total/parcial):	División de la parfela (si /no):
DERECHOS O GRAVÁMENES QUE PESAN SOBRE LA FINCA:	
(En caso de arrendamiento se consignará el nombre, apellidos y N.I.F. del arrendatario)	

BIENES AFECTADOS:			
Aprovechamiento	Expropiación definitiva (m ²)	Servidumbre (m ²)	Ocupacion temporal (m ²)
PR-Prado de regadio	62		
Total afecciones:			

CONSTRUCCIONES AFECTADAS Y OTROS ELEMENTOS VALORABLES:

MEDICIÓN	UNIDAD	DESCRIPCIÓN
5	UD	POSTES PIEDRA (1,00 X 0,15 X 0,15)

PROYECTO:	PROYECTO DE CONSTRUCCIÓN: "ITINERARIO PEATONAL Y CICLISTA EN LA PO-411"		
TRAMO:	P.K 4+260 - 6+250	PROVINCIA :	PONTEVEDRA
MUNICIPIO:	SALCEDA DE CASELAS	FECHA :	MARZO - 2017
CLAVE :	PO/16/105.06	CCAA:	GALICIA

PROYECTO:	PROYECTO DE CONSTRUCCIÓN: "ITINERARIO PEATONAL Y CICLISTA EN LA PO-411"		
TRAMO:	P.K 4+260 - 6+250	PROVINCIA :	PONTEVEDRA
MUNICIPIO:	SALCEDA DE CASELAS	FECHA :	MARZO - 2017
CLAVE :	PO/16/105.06	CCAA:	GALICIA

Nº DE ORDEN DE LA FINCA	POLÍGONO	PARCELA	SUBPARCELA
69			

FOTOS FINCA :

TITULARIDAD (DATOS DEL TITULAR/ES):

NOMBRE	PEREZ MARTINEZ AMABLE
DOMICILIO:	LG PARDERRUBIAS-AGRO 10 Pt:A
LOCALIDAD:	SALCEDA DE CASELAS (PONTEVEDRA)
C.P.	36472
TELEFONO:	
REPRESENTANTE:	



AFECCIÓN:

Tipo de afección (total/parcial): División de la parfela (si /no):

DERECHOS O GRAVÁMENES QUE PESAN SOBRE LA FINCA:

(En caso de arrendamiento se consignará el nombre, apellidos y N.I.F. del arrendatario)

BIENES AFECTADOS:

Aprovechamiento	Expropiación definitiva (m ²)	Servidumbre (m ²)	Ocupacion temporal (m ²)
V-Viña secano	95		
Total afecciones:			

CONSTRUCCIONES AFECTADAS Y OTROS ELEMENTOS VALORABLES:

MEDICIÓN	UNIDAD	DESCRIPCIÓN

PROYECTO:	PROYECTO DE CONSTRUCCIÓN: "ITINERARIO PEATONAL Y CICLISTA EN LA PO-411"		
TRAMO:	P.K 4+260 - 6+250	PROVINCIA :	PONTEVEDRA
MUNICIPIO:	SALCEDA DE CASELAS	FECHA :	MARZO - 2017
CLAVE :	PO/16/105.06	CCAA:	GALICIA

PROYECTO:	PROYECTO DE CONSTRUCCIÓN: "ITINERARIO PEATONAL Y CICLISTA EN LA PO-411"		
TRAMO:	P.K 4+260 - 6+250	PROVINCIA :	PONTEVEDRA
MUNICIPIO:	SALCEDA DE CASELAS	FECHA :	MARZO - 2017
CLAVE :	PO/16/105.06	CCAA:	GALICIA

Nº DE ORDEN DE LA FINCA	POLÍGONO	PARCELA	SUBPARCELA
70			

FOTOS FINCA :

TITULARIDAD (DATOS DEL TITULAR/ES):

NOMBRE	FERREIRA FERNANDEZ CARLOS, HRDOS DE
DOMICILIO:	LG PARDERRUBIAS REVOLTA 37
LOCALIDAD:	SALCEDA DE CASELAS (PONTEVEDRA)
C.P.	36472
TELEFONO:	
REPRESENTANTE:	



AFECCIÓN:

Tipo de afección (total/parcial): División de la parfela (si /no):

DERECHOS O GRAVÁMENES QUE PESAN SOBRE LA FINCA:

(En caso de arrendamiento se consignará el nombre, apellidos y N.I.F. del arrendatario)

BIENES AFECTADOS:

Aprovechamiento	Expropiación definitiva (m ²)	Servidumbre (m ²)	Ocupacion temporal (m ²)
RI - Arboles de ribera	21		
Total afecciones:			

CONSTRUCCIONES AFECTADAS Y OTROS ELEMENTOS VALORABLES:

MEDICIÓN	UNIDAD	DESCRIPCIÓN

PROYECTO: PROYECTO DE CONSTRUCCIÓN: "ITINERARIO PEATONAL Y CICLISTA EN LA PO-411"			
TRAMO:	P.K 4+260 - 6+250	PROVINCIA :	PONTEVEDRA
MUNICIPIO:	SALCEDA DE CASELAS	FECHA :	MARZO - 2017
CLAVE :	PO/16/105.06	CCAA:	GALICIA
Nº DE ORDEN DE LA FINCA	POLÍGONO	PARCELA	SUBPARCELA
71			
TITULARIDAD (DATOS DEL TITULAR/ES):			
NOMBRE	MARTINEZ FANDIÑO JOSE Y MARTINEZ FANDIÑO M. MILAGROS		
DOMICILIO:	LG O CERQUIDO - BUDIÑO 38		
LOCALIDAD:	O PORRIÑO (PONTEVEDRA)		
C.P.	36475		
TELEFONO:			
REPRESENTANTE:			
AFECCIÓN:			
Tipo de afección (total/parcial):	División de la parfela (si /no):		
DERECHOS O GRAVÁMENES QUE PESAN SOBRE LA FINCA:			
(En caso de arrendamiento se consignará el nombre, apellidos y N.I.F. del arrendatario)			
BIENES AFECTADOS:			
Aprovechamiento	Expropiación definitiva (m ²)	Servidumbre (m ²)	Ocupacion temporal (m ²)
RI - Arboles de ribera	12		
Total afecciones:			
CONSTRUCCIONES AFECTADAS Y OTROS ELEMENTOS VALORABLES:			
MEDICIÓN	UNIDAD	DESCRIPCIÓN	

PROYECTO: PROYECTO DE CONSTRUCCIÓN: "ITINERARIO PEATONAL Y CICLISTA EN LA PO-411"			
TRAMO:	P.K 4+260 - 6+250	PROVINCIA :	PONTEVEDRA
MUNICIPIO:	SALCEDA DE CASELAS	FECHA :	MARZO - 2017
CLAVE :	PO/16/105.06	CCAA:	GALICIA
FOTOS FINCA :			

PROYECTO:	PROYECTO DE CONSTRUCCIÓN: "ITINERARIO PEATONAL Y CICLISTA EN LA PO-411"		
TRAMO:	P.K 4+260 - 6+250	PROVINCIA :	PONTEVEDRA
MUNICIPIO:	SALCEDA DE CASELAS	FECHA :	MARZO - 2017
CLAVE :	PO/16/105.06	CCAA:	GALICIA

PROYECTO:	PROYECTO DE CONSTRUCCIÓN: "ITINERARIO PEATONAL Y CICLISTA EN LA PO-411"		
TRAMO:	P.K 4+260 - 6+250	PROVINCIA :	PONTEVEDRA
MUNICIPIO:	SALCEDA DE CASELAS	FECHA :	MARZO - 2017
CLAVE :	PO/16/105.06	CCAA:	GALICIA

Nº DE ORDEN DE LA FINCA	POLÍGONO	PARCELA	SUBPARCELA
72			

FOTOS FINCA :

TITULARIDAD (DATOS DEL TITULAR/ES):

NOMBRE	ESTEVEZ MARTINEZ JOSE
DOMICILIO:	CL VICTORINO PEREZ VIDAL 6 SALCEDA CASE
LOCALIDAD:	SALCEDA DE CASELAS (PONTEVEDRA)
C.P.	36470
TELEFONO:	
REPRESENTANTE:	



AFECCIÓN:

Tipo de afección (total/parcial): División de la parfela (si /no):

DERECHOS O GRAVÁMENES QUE PESAN SOBRE LA FINCA:

(En caso de arrendamiento se consignará el nombre, apellidos y N.I.F. del arrendatario)

BIENES AFECTADOS:

Aprovechamiento	Expropiación definitiva (m ²)	Servidumbre (m ²)	Ocupacion temporal (m ²)
RI - Arboles de ribera	7		
Total afecciones:			

CONSTRUCCIONES AFECTADAS Y OTROS ELEMENTOS VALORABLES:

MEDICIÓN	UNIDAD	DESCRIPCIÓN

PROYECTO: PROYECTO DE CONSTRUCCIÓN: "ITINERARIO PEATONAL Y CICLISTA EN LA PO-411"			
TRAMO:	P.K 4+260 - 6+250	PROVINCIA :	PONTEVEDRA
MUNICIPIO:	SALCEDA DE CASELAS	FECHA :	MARZO - 2017
CLAVE :	PO/16/105.06	CCAA:	GALICIA
Nº DE ORDEN DE LA FINCA 73	POLÍGONO	PARCELA	SUBPARCELA
TITULARIDAD (DATOS DEL TITULAR/ES):			
NOMBRE	PEREZ MARTINEZ CARMEN		
DOMICILIO:	LG PARDERRUBIASAGRO 10		
LOCALIDAD:	SALCEDA DE CASELAS (PONTEVEDRA)		
C.P.	36472		
TELEFONO:			
REPRESENTANTE:			
AFECCIÓN:			
Tipo de afección (total/parcial):	División de la parfela (si /no):		
DERECHOS O GRAVÁMENES QUE PESAN SOBRE LA FINCA:			
(En caso de arrendamiento se consignará el nombre, apellidos y N.I.F. del arrendatario)			
BIENES AFECTADOS:			
Aprovechamiento	Expropiación definitiva (m ²)	Servidumbre (m ²)	Ocupacion temporal (m ²)
PR-Prado de regadio	24		
Total afecciones:			
CONSTRUCCIONES AFECTADAS Y OTROS ELEMENTOS VALORABLES:			
MEDICIÓN	UNIDAD	DESCRIPCIÓN	

PROYECTO: PROYECTO DE CONSTRUCCIÓN: "ITINERARIO PEATONAL Y CICLISTA EN LA PO-411"			
TRAMO:	P.K 4+260 - 6+250	PROVINCIA :	PONTEVEDRA
MUNICIPIO:	SALCEDA DE CASELAS	FECHA :	MARZO - 2017
CLAVE :	PO/16/105.06	CCAA:	GALICIA
FOTOS FINCA :			

PROYECTO: PROYECTO DE CONSTRUCCIÓN: "ITINERARIO PEATONAL Y CICLISTA EN LA PO-411"			
TRAMO:	P.K 4+260 - 6+250	PROVINCIA :	PONTEVEDRA
MUNICIPIO:	SALCEDA DE CASELAS	FECHA :	MARZO - 2017
CLAVE :	PO/16/105.06	CCAA:	GALICIA
Nº DE ORDEN DE LA FINCA 74	POLÍGONO	PARCELA	SUBPARCELA
TITULARIDAD (DATOS DEL TITULAR/ES):			
NOMBRE	ESTEVEZ ESTEVEZ ANGELINA		
DOMICILIO:	PQ PARDERRUBIAS-AGRO 19		
LOCALIDAD:	SALCEDA DE CASELAS (PONTEVEDRA)		
C.P.	36472		
TELEFONO:			
REPRESENTANTE:			
AFECCIÓN:			
Tipo de afección (total/parcial):	División de la parfela (si /no):		
DERECHOS O GRAVÁMENES QUE PESAN SOBRE LA FINCA:			
(En caso de arrendamiento se consignará el nombre, apellidos y N.I.F. del arrendatario)			
BIENES AFECTADOS:			
Aprovechamiento	Expropiación definitiva (m ²)	Servidumbre (m ²)	Ocupacion temporal (m ²)
PR-Prado de regadio	19		
Total afecciones:			
CONSTRUCCIONES AFECTADAS Y OTROS ELEMENTOS VALORABLES:			
MEDICIÓN	UNIDAD	DESCRIPCIÓN	

PROYECTO: PROYECTO DE CONSTRUCCIÓN: "ITINERARIO PEATONAL Y CICLISTA EN LA PO-411"			
TRAMO:	P.K 4+260 - 6+250	PROVINCIA :	PONTEVEDRA
MUNICIPIO:	SALCEDA DE CASELAS	FECHA :	MARZO - 2017
CLAVE :	PO/16/105.06	CCAA:	GALICIA
FOTOS FINCA :			

PROYECTO: PROYECTO DE CONSTRUCCIÓN: "ITINERARIO PEATONAL Y CICLISTA EN LA PO-411"			
TRAMO:	P.K 4+260 - 6+250	PROVINCIA :	PONTEVEDRA
MUNICIPIO:	SALCEDA DE CASELAS	FECHA :	MARZO - 2017
CLAVE :	PO/16/105.06	CCAA:	GALICIA
Nº DE ORDEN DE LA FINCA 75	POLÍGONO	PARCELA	SUBPARCELA
TITULARIDAD (DATOS DEL TITULAR/ES):			
NOMBRE	ESTEVEZ ESTEVEZ ANGELINA		
DOMICILIO:	PQ PARDERRUBIAS-AGRO 20		
LOCALIDAD:	SALCEDA DE CASELAS (PONTEVEDRA)		
C.P.	36473		
TELEFONO:			
REPRESENTANTE:			
AFECCIÓN:			
Tipo de afección (total/parcial):	División de la parfela (si /no):		
DERECHOS O GRAVÁMENES QUE PESAN SOBRE LA FINCA:			
(En caso de arrendamiento se consignará el nombre, apellidos y N.I.F. del arrendatario)			
BIENES AFECTADOS:			
Aprovechamiento	Expropiación definitiva (m ²)	Servidumbre (m ²)	Ocupacion temporal (m ²)
PR-Prado de regadio	22		
Total afecciones:			
CONSTRUCCIONES AFECTADAS Y OTROS ELEMENTOS VALORABLES:			
MEDICIÓN	UNIDAD	DESCRIPCIÓN	

PROYECTO: PROYECTO DE CONSTRUCCIÓN: "ITINERARIO PEATONAL Y CICLISTA EN LA PO-411"			
TRAMO:	P.K 4+260 - 6+250	PROVINCIA :	PONTEVEDRA
MUNICIPIO:	SALCEDA DE CASELAS	FECHA :	MARZO - 2017
CLAVE :	PO/16/105.06	CCAA:	GALICIA
FOTOS FINCA :			

PROYECTO:	PROYECTO DE CONSTRUCCIÓN: "ITINERARIO PEATONAL Y CICLISTA EN LA PO-411"		
TRAMO:	P.K 4+260 - 6+250	PROVINCIA :	PONTEVEDRA
MUNICIPIO:	SALCEDA DE CASELAS	FECHA :	MARZO - 2017
CLAVE :	PO/16/105.06	CCAA:	GALICIA

PROYECTO:	PROYECTO DE CONSTRUCCIÓN: "ITINERARIO PEATONAL Y CICLISTA EN LA PO-411"		
TRAMO:	P.K 4+260 - 6+250	PROVINCIA :	PONTEVEDRA
MUNICIPIO:	SALCEDA DE CASELAS	FECHA :	MARZO - 2017
CLAVE :	PO/16/105.06	CCAA:	GALICIA

Nº DE ORDEN DE LA FINCA	POLÍGONO	PARCELA	SUBPARCELA
76			

FOTOS FINCA :

TITULARIDAD (DATOS DEL TITULAR/ES):			
NOMBRE	MARTINEZ MARTINEZ JOAQUINA		
DOMICILIO:	LG MACEIRA PARDERRUBIAS		
LOCALIDAD:	SALCEDA DE CASELAS (PONTEVEDRA)		
C.P.	36472		
TELEFONO:			
REPRESENTANTE:			



AFECCIÓN:	
Tipo de afección (total/parcial):	División de la parfela (si /no):
DERECHOS O GRAVÁMENES QUE PESAN SOBRE LA FINCA:	
(En caso de arrendamiento se consignará el nombre, apellidos y N.I.F. del arrendatario)	

BIENES AFECTADOS:			
Aprovechamiento	Expropiación definitiva (m ²)	Servidumbre (m ²)	Ocupacion temporal (m ²)
PR-Prado de regadio	8		
Total afecciones:			

CONSTRUCCIONES AFECTADAS Y OTROS ELEMENTOS VALORABLES:

MEDICIÓN	UNIDAD	DESCRIPCIÓN

PROYECTO: PROYECTO DE CONSTRUCCIÓN: "ITINERARIO PEATONAL Y CICLISTA EN LA PO-411"			
TRAMO:	P.K 4+260 - 6+250	PROVINCIA :	PONTEVEDRA
MUNICIPIO:	SALCEDA DE CASELAS	FECHA :	MARZO - 2017
CLAVE :	PO/16/105.06	CCAA:	GALICIA
Nº DE ORDEN DE LA FINCA 77	POLÍGONO	PARCELA	SUBPARCELA
TITULARIDAD (DATOS DEL TITULAR/ES):			
NOMBRE	ESTEVEZ BARROS SANTOS		
DOMICILIO:	LG PARDERRUBIAS-FONTAN 18		
LOCALIDAD:	SALCEDA DE CASELAS (PONTEVEDRA)		
C.P.	36472		
TELEFONO:			
REPRESENTANTE:			
AFECCIÓN:			
Tipo de afección (total/parcial):	División de la parfela (si /no):		
DERECHOS O GRAVÁMENES QUE PESAN SOBRE LA FINCA:			
(En caso de arrendamiento se consignará el nombre, apellidos y N.I.F. del arrendatario)			
BIENES AFECTADOS:			
Aprovechamiento	Expropiación definitiva (m ²)	Servidumbre (m ²)	Ocupacion temporal (m ²)
C- Labor o Labradío secoano	78		
Total afecciones:			
CONSTRUCCIONES AFECTADAS Y OTROS ELEMENTOS VALORABLES:			
MEDICIÓN	UNIDAD	DESCRIPCIÓN	

PROYECTO: PROYECTO DE CONSTRUCCIÓN: "ITINERARIO PEATONAL Y CICLISTA EN LA PO-411"			
TRAMO:	P.K 4+260 - 6+250	PROVINCIA :	PONTEVEDRA
MUNICIPIO:	SALCEDA DE CASELAS	FECHA :	MARZO - 2017
CLAVE :	PO/16/105.06	CCAA:	GALICIA
FOTOS FINCA :			

PROYECTO: PROYECTO DE CONSTRUCCIÓN: "ITINERARIO PEATONAL Y CICLISTA EN LA PO-411"			
TRAMO:	P.K 4+260 - 6+250	PROVINCIA :	PONTEVEDRA
MUNICIPIO:	SALCEDA DE CASELAS	FECHA :	MARZO - 2017
CLAVE :	PO/16/105.06	CCAA:	GALICIA
Nº DE ORDEN DE LA FINCA 78	POLÍGONO	PARCELA	SUBPARCELA
TITULARIDAD (DATOS DEL TITULAR/ES):			
NOMBRE	BARROS PEREZ DOLORES Y ESTEVEZ BARROS SANTOS		
DOMICILIO:	LG FONTAN-PARDERRUBIAS		
LOCALIDAD:	SALCEDA DE CASELAS (PONTEVEDRA)		
C.P.	36472		
TELEFONO:			
REPRESENTANTE:			
AFECCIÓN:			
Tipo de afección (total/parcial):	División de la parfela (si /no):		
DERECHOS O GRAVÁMENES QUE PESAN SOBRE LA FINCA:			
(En caso de arrendamiento se consignará el nombre, apellidos y N.I.F. del arrendatario)			
BIENES AFECTADOS:			
Aprovechamiento	Expropiación definitiva (m ²)	Servidumbre (m ²)	Ocupacion temporal (m ²)
C- Labor o Labradío secoano	19		
Total afecciones:			
CONSTRUCCIONES AFECTADAS Y OTROS ELEMENTOS VALORABLES:			
MEDICIÓN	UNIDAD	DESCRIPCIÓN	

PROYECTO: PROYECTO DE CONSTRUCCIÓN: "ITINERARIO PEATONAL Y CICLISTA EN LA PO-411"			
TRAMO:	P.K 4+260 - 6+250	PROVINCIA :	PONTEVEDRA
MUNICIPIO:	SALCEDA DE CASELAS	FECHA :	MARZO - 2017
CLAVE :	PO/16/105.06	CCAA:	GALICIA
FOTOS FINCA :			

PROYECTO:	PROYECTO DE CONSTRUCCIÓN: "ITINERARIO PEATONAL Y CICLISTA EN LA PO-411"		
TRAMO:	P.K 4+260 - 6+250	PROVINCIA :	PONTEVEDRA
MUNICIPIO:	SALCEDA DE CASELAS	FECHA :	MARZO - 2017
CLAVE :	PO/16/105.06	CCAA:	GALICIA

PROYECTO:	PROYECTO DE CONSTRUCCIÓN: "ITINERARIO PEATONAL Y CICLISTA EN LA PO-411"		
TRAMO:	P.K 4+260 - 6+250	PROVINCIA :	PONTEVEDRA
MUNICIPIO:	SALCEDA DE CASELAS	FECHA :	MARZO - 2017
CLAVE :	PO/16/105.06	CCAA:	GALICIA

Nº DE ORDEN DE LA FINCA 79	POLÍGONO	PARCELA	SUBPARCELA
--------------------------------------	-----------------	----------------	-------------------

FOTOS FINCA :

TITULARIDAD (DATOS DEL TITULAR/ES):			
NOMBRE	GIL PEREZ MANUEL		
DOMICILIO:	LG PARDERRUBIAS AGRO 28 SALCEDA CASE		
LOCALIDAD:	SALCEDA DE CASELAS (PONTEVEDRA)		
C.P.	36472		
TELEFONO:			
REPRESENTANTE:			



AFECCIÓN:	
Tipo de afección (total/parcial):	División de la parfela (si /no):
DERECHOS O GRAVÁMENES QUE PESAN SOBRE LA FINCA:	
(En caso de arrendamiento se consignará el nombre, apellidos y N.I.F. del arrendatario)	

BIENES AFECTADOS:			
Aprovechamiento	Expropiación definitiva (m ²)	Servidumbre (m ²)	Ocupacion temporal (m ²)
C- Labor o Labradío secoano	15		
Total afecciones:			

CONSTRUCCIONES AFECTADAS Y OTROS ELEMENTOS VALORABLES:

MEDICIÓN	UNIDAD	DESCRIPCIÓN
3,5	m2	MURO DE LOSAS DE PIEDRA (0,70 x 0,40 x 0,10)

PROYECTO: PROYECTO DE CONSTRUCCIÓN: "ITINERARIO PEATONAL Y CICLISTA EN LA PO-411"			
TRAMO:	P.K 4+260 - 6+250	PROVINCIA :	PONTEVEDRA
MUNICIPIO:	SALCEDA DE CASELAS	FECHA :	MARZO - 2017
CLAVE :	PO/16/105.06	CCAA:	GALICIA
Nº DE ORDEN DE LA FINCA	POLÍGONO	PARCELA	SUBPARCELA
80			
TITULARIDAD (DATOS DEL TITULAR/ES):			
NOMBRE	MARTINEZ MARTINEZ JOAQUINA		
DOMICILIO:	LG MACEIRA PARDERRUBIAS		
LOCALIDAD:	SALCEDA DE CASELAS (PONTEVEDRA)		
C.P.	36472		
TELEFONO:			
REPRESENTANTE:			
AFECCIÓN:			
Tipo de afección (total/parcial):	División de la parfela (si /no):		
DERECHOS O GRAVÁMENES QUE PESAN SOBRE LA FINCA:			
(En caso de arrendamiento se consignará el nombre, apellidos y N.I.F. del arrendatario)			
BIENES AFECTADOS:			
Aprovechamiento	Expropiación definitiva (m ²)	Servidumbre (m ²)	Ocupacion temporal (m ²)
MT-Matorral	6		
Total afecciones:			
CONSTRUCCIONES AFECTADAS Y OTROS ELEMENTOS VALORABLES:			
MEDICIÓN	UNIDAD	DESCRIPCIÓN	
2,4	m2	MURO DE BLOQUE (0,60 m ALTO x 20 cm ANCHO)	
1	UD	PORTALÓN METALICO COLOR NEGRO (3 m ANCHO x 1,60 m ALTO)	
0,6	m2	HORMIGON (ZAPATA CORRIDA 6 ML LARGO X 0,20 ANCHO X 0,50 ALTO)	
3	ml	DETALLE FORJA COLOR NEGRO EN MURO (3,00 ML X 0,50 ALTO)	
2	m2	COLUMNAS HORMIGÓN ARMADO (1,60 X 0,50 X 0,50)	

PROYECTO: PROYECTO DE CONSTRUCCIÓN: "ITINERARIO PEATONAL Y CICLISTA EN LA PO-411"			
TRAMO:	P.K 4+260 - 6+250	PROVINCIA :	PONTEVEDRA
MUNICIPIO:	SALCEDA DE CASELAS	FECHA :	MARZO - 2017
CLAVE :	PO/16/105.06	CCAA:	GALICIA
FOTOS FINCA :			

PROYECTO: PROYECTO DE CONSTRUCCIÓN: "ITINERARIO PEATONAL Y CICLISTA EN LA PO-411"			
TRAMO:	P.K 4+260 - 6+250	PROVINCIA :	PONTEVEDRA
MUNICIPIO:	SALCEDA DE CASELAS	FECHA :	MARZO - 2017
CLAVE :	PO/16/105.06	CCAA:	GALICIA
Nº DE ORDEN DE LA FINCA 81	POLÍGONO	PARCELA	SUBPARCELA
TITULARIDAD (DATOS DEL TITULAR/ES):			
NOMBRE	ESTEVEZ VAQUEIRO DIVINA , HRDOS DE		
DOMICILIO:	LG PIÑEIRO PARDERRUBIAS 14 SALCEDA CASELAS		
LOCALIDAD:	SALCEDA DE CASELAS (PONTEVEDRA)		
C.P.	36472		
TELEFONO:			
REPRESENTANTE:			
AFECCIÓN:			
Tipo de afección (total/parcial):	División de la parfela (si /no):		
DERECHOS O GRAVÁMENES QUE PESAN SOBRE LA FINCA:			
(En caso de arrendamiento se consignará el nombre, apellidos y N.I.F. del arrendatario)			
BIENES AFECTADOS:			
Aprovechamiento	Expropiación definitiva (m ²)	Servidumbre (m ²)	Ocupacion temporal (m ²)
MM-Pinar Maderable	154		
Total afecciones:			
CONSTRUCCIONES AFECTADAS Y OTROS ELEMENTOS VALORABLES:			
MEDICIÓN	UNIDAD	DESCRIPCIÓN	
7	UD	ARBOLES MADERABLES GRANDES	

PROYECTO: PROYECTO DE CONSTRUCCIÓN: "ITINERARIO PEATONAL Y CICLISTA EN LA PO-411"			
TRAMO:	P.K 4+260 - 6+250	PROVINCIA :	PONTEVEDRA
MUNICIPIO:	SALCEDA DE CASELAS	FECHA :	MARZO - 2017
CLAVE :	PO/16/105.06	CCAA:	GALICIA
FOTOS FINCA :			

PROYECTO:	PROYECTO DE CONSTRUCCIÓN: "ITINERARIO PEATONAL Y CICLISTA EN LA PO-411"		
TRAMO:	P.K 4+260 - 6+250	PROVINCIA :	PONTEVEDRA
MUNICIPIO:	SALCEDA DE CASELAS	FECHA :	MARZO - 2017
CLAVE :	PO/16/105.06	CCAA:	GALICIA

PROYECTO:	PROYECTO DE CONSTRUCCIÓN: "ITINERARIO PEATONAL Y CICLISTA EN LA PO-411"		
TRAMO:	P.K 4+260 - 6+250	PROVINCIA :	PONTEVEDRA
MUNICIPIO:	SALCEDA DE CASELAS	FECHA :	MARZO - 2017
CLAVE :	PO/16/105.06	CCAA:	GALICIA

Nº DE ORDEN DE LA FINCA	POLÍGONO	PARCELA	SUBPARCELA
82			

FOTOS FINCA :

TITULARIDAD (DATOS DEL TITULAR/ES):

NOMBRE	FANDIÑO PEREZ FERMINA Y OTROS
DOMICILIO:	LG PARDERRUBIAS PIÑEIRO 11
LOCALIDAD:	SALCEDA DE CASELAS (PONTEVEDRA)
C.P.	36470
TELEFONO:	
REPRESENTANTE:	



AFECCIÓN:


Tipo de afección (total/parcial): División de la parfela (si /no):

DERECHOS O GRAVÁMENES QUE PESAN SOBRE LA FINCA:

(En caso de arrendamiento se consignará el nombre, apellidos y N.I.F. del arrendatario)

BIENES AFECTADOS:

Aprovechamiento	Expropiación definitiva (m ²)	Servidumbre (m ²)	Ocupacion temporal (m ²)
C- Labor o Labradío secoano	15		
Total afecciones:			



CONSTRUCCIONES AFECTADAS Y OTROS ELEMENTOS VALORABLES:

MEDICIÓN	UNIDAD	DESCRIPCIÓN

PROYECTO:	PROYECTO DE CONSTRUCCIÓN: "ITINERARIO PEATONAL Y CICLISTA EN LA PO-411"		
TRAMO:	P.K 4+260 - 6+250	PROVINCIA :	PONTEVEDRA
MUNICIPIO:	SALCEDA DE CASELAS	FECHA :	MARZO - 2017
CLAVE :	PO/16/105.06	CCAA:	GALICIA

PROYECTO:	PROYECTO DE CONSTRUCCIÓN: "ITINERARIO PEATONAL Y CICLISTA EN LA PO-411"		
TRAMO:	P.K 4+260 - 6+250	PROVINCIA :	PONTEVEDRA
MUNICIPIO:	SALCEDA DE CASELAS	FECHA :	MARZO - 2017
CLAVE :	PO/16/105.06	CCAA:	GALICIA

Nº DE ORDEN DE LA FINCA	POLÍGONO	PARCELA	SUBPARCELA
83			

FOTOS FINCA :

TITULARIDAD (DATOS DEL TITULAR/ES):			
NOMBRE	BURGO FANDIÑO JOSE ORESTE		
DOMICILIO:	CL PARDERRUBIAS PIÑEIRO 8		
LOCALIDAD:	SALCEDA DE CASELAS (PONTEVEDRA)		
C.P.	36473		
TELEFONO:			
REPRESENTANTE:			



AFECCIÓN:	
Tipo de afección (total/parcial):	División de la parfela (si /no):
DERECHOS O GRAVÁMENES QUE PESAN SOBRE LA FINCA:	
(En caso de arrendamiento se consignará el nombre, apellidos y N.I.F. del arrendatario)	

BIENES AFECTADOS:			
Aprovechamiento	Expropiación definitiva (m ²)	Servidumbre (m ²)	Ocupacion temporal (m ²)
C- Labor o Labradío secoano	27		
Total afecciones:			

CONSTRUCCIONES AFECTADAS Y OTROS ELEMENTOS VALORABLES:

MEDICIÓN	UNIDAD	DESCRIPCIÓN



PROYECTO:	PROYECTO DE CONSTRUCCIÓN: "ITINERARIO PEATONAL Y CICLISTA EN LA PO-411"		
TRAMO:	P.K 4+260 - 6+250	PROVINCIA :	PONTEVEDRA
MUNICIPIO:	SALCEDA DE CASELAS	FECHA :	MARZO - 2017
CLAVE :	PO/16/105.06	CCAA:	GALICIA

PROYECTO:	PROYECTO DE CONSTRUCCIÓN: "ITINERARIO PEATONAL Y CICLISTA EN LA PO-411"		
TRAMO:	P.K 4+260 - 6+250	PROVINCIA :	PONTEVEDRA
MUNICIPIO:	SALCEDA DE CASELAS	FECHA :	MARZO - 2017
CLAVE :	PO/16/105.06	CCAA:	GALICIA

Nº DE ORDEN DE LA FINCA	POLÍGONO	PARCELA	SUBPARCELA
84			

FOTOS FINCA :

TITULARIDAD (DATOS DEL TITULAR/ES):			
NOMBRE	MARTINEZ RODRIGUEZ JOAQUINA, HRDOS DE		
DOMICILIO:	BO PIÑEIRO PARDERRUBIAS 4 SALCEDA CASE		
LOCALIDAD:	SALCEDA DE CASELAS (PONTEVEDRA)		
C.P.	36472		
TELEFONO:			
REPRESENTANTE:			



AFECCIÓN:	
Tipo de afección (total/parcial):	División de la parfela (si /no):
DERECHOS O GRAVÁMENES QUE PESAN SOBRE LA FINCA:	
(En caso de arrendamiento se consignará el nombre, apellidos y N.I.F. del arrendatario)	

BIENES AFECTADOS:			
Aprovechamiento	Expropiación definitiva (m ²)	Servidumbre (m ²)	Ocupacion temporal (m ²)
I- Improductivo	5		
Total afecciones:			

CONSTRUCCIONES AFECTADAS Y OTROS ELEMENTOS VALORABLES:

MEDICIÓN	UNIDAD	DESCRIPCIÓN

PROYECTO: PROYECTO DE CONSTRUCCIÓN: "ITINERARIO PEATONAL Y CICLISTA EN LA PO-411"			
TRAMO: P.K 4+260 - 6+250		PROVINCIA : PONTEVEDRA	
MUNICIPIO: SALCEDA DE CASELAS		FECHA : MARZO - 2017	
CLAVE : PO/16/105.06		CCAA: GALICIA	
Nº DE ORDEN DE LA FINCA 85	POLÍGONO	PARCELA	SUBPARCELA
TITULARIDAD (DATOS DEL TITULAR/ES):			
NOMBRE		QUINTAS CABALLERO CARLOS , HRDOS DE	
DOMICILIO:		LG PARDERRUBIAS-PIÑEIRO SALCEDA CASE	
LOCALIDAD:		36472 SALCEDA DE CASELAS (PONTEVEDRA)	
C.P.		36472	
TELEFONO:			
REPRESENTANTE:			
AFECCIÓN:			
Tipo de afección (total/parcial):		División de la parfela (si /no):	
DERECHOS O GRAVÁMENES QUE PESAN SOBRE LA FINCA:			
(En caso de arrendamiento se consignará el nombre, apellidos y N.I.F. del arrendatario)			
BIENES AFECTADOS:			
Aprovechamiento	Expropiación definitiva (m ²)	Servidumbre (m ²)	Ocupacion temporal (m ²)
I- Improductivo	9		
Total afecciones:			
CONSTRUCCIONES AFECTADAS Y OTROS ELEMENTOS VALORABLES:			
MEDICIÓN	UNIDAD	DESCRIPCIÓN	
16	m2	MURO DE LOSAS DE PIEDRA (2 x 0,40 x 0,10)	
1	UD	ARBOL ORNAMENTAL GRANDE (CIPRES)	

PROYECTO: PROYECTO DE CONSTRUCCIÓN: "ITINERARIO PEATONAL Y CICLISTA EN LA PO-411"			
TRAMO: P.K 4+260 - 6+250		PROVINCIA : PONTEVEDRA	
MUNICIPIO: SALCEDA DE CASELAS		FECHA : MARZO - 2017	
CLAVE : PO/16/105.06		CCAA: GALICIA	
FOTOS FINCA :			

PROYECTO:	PROYECTO DE CONSTRUCCIÓN: "ITINERARIO PEATONAL Y CICLISTA EN LA PO-411"		
TRAMO:	P.K 4+260 - 6+250	PROVINCIA :	PONTEVEDRA
MUNICIPIO:	SALCEDA DE CASELAS	FECHA :	MARZO - 2017
CLAVE :	PO/16/105.06	CCAA:	GALICIA

PROYECTO:	PROYECTO DE CONSTRUCCIÓN: "ITINERARIO PEATONAL Y CICLISTA EN LA PO-411"		
TRAMO:	P.K 4+260 - 6+250	PROVINCIA :	PONTEVEDRA
MUNICIPIO:	SALCEDA DE CASELAS	FECHA :	MARZO - 2017
CLAVE :	PO/16/105.06	CCAA:	GALICIA

Nº DE ORDEN DE LA FINCA	POLÍGONO	PARCELA	SUBPARCELA
86			

FOTOS FINCA :

TITULARIDAD (DATOS DEL TITULAR/ES):

NOMBRE	PEREZ MARTINEZ ANUNCIA
DOMICILIO:	LG PIÑEIRO PARDERRUBIAS
LOCALIDAD:	SALCEDA DE CASELAS (PONTEVEDRA)
C.P.	36472
TELEFONO:	
REPRESENTANTE:	



AFECCIÓN:

Tipo de afección (total/parcial): División de la parfela (si /no):

DERECHOS O GRAVÁMENES QUE PESAN SOBRE LA FINCA:

(En caso de arrendamiento se consignará el nombre, apellidos y N.I.F. del arrendatario)

BIENES AFECTADOS:

Aprovechamiento	Expropiación definitiva (m ²)	Servidumbre (m ²)	Ocupacion temporal (m ²)
MT-Matorral	24		
Total afecciones:			



CONSTRUCCIONES AFECTADAS Y OTROS ELEMENTOS VALORABLES:

MEDICIÓN	UNIDAD	DESCRIPCIÓN

PROYECTO:	PROYECTO DE CONSTRUCCIÓN: "ITINERARIO PEATONAL Y CICLISTA EN LA PO-411"		
TRAMO:	P.K 4+260 - 6+250	PROVINCIA :	PONTEVEDRA
MUNICIPIO:	SALCEDA DE CASELAS	FECHA :	MARZO - 2017
CLAVE :	PO/16/105.06	CCAA:	GALICIA

PROYECTO:	PROYECTO DE CONSTRUCCIÓN: "ITINERARIO PEATONAL Y CICLISTA EN LA PO-411"		
TRAMO:	P.K 4+260 - 6+250	PROVINCIA :	PONTEVEDRA
MUNICIPIO:	SALCEDA DE CASELAS	FECHA :	MARZO - 2017
CLAVE :	PO/16/105.06	CCAA:	GALICIA

Nº DE ORDEN DE LA FINCA	POLÍGONO	PARCELA	SUBPARCELA
87			

FOTOS FINCA :

TITULARIDAD (DATOS DEL TITULAR/ES):	
NOMBRE	GONZALEZ MARTINEZ JOSE
DOMICILIO:	LG PARDERRUBIASPIÑEIRO 1 BI:B
LOCALIDAD:	SALCEDA DE CASELAS (PONTEVEDRA)
C.P.	36472
TELEFONO:	
REPRESENTANTE:	



AFECCIÓN:	
Tipo de afección (total/parcial):	División de la parfela (si /no):
DERECHOS O GRAVÁMENES QUE PESAN SOBRE LA FINCA:	
(En caso de arrendamiento se consignará el nombre, apellidos y N.I.F. del arrendatario)	

BIENES AFECTADOS:			
Aprovechamiento	Expropiación definitiva (m ²)	Servidumbre (m ²)	Ocupacion temporal (m ²)
I- Improductivo	5		
Total afecciones:			

CONSTRUCCIONES AFECTADAS Y OTROS ELEMENTOS VALORABLES:

MEDICIÓN	UNIDAD	DESCRIPCIÓN

PROYECTO: PROYECTO DE CONSTRUCCIÓN: "ITINERARIO PEATONAL Y CICLISTA EN LA PO-411"			
TRAMO:	P.K 4+260 - 6+250	PROVINCIA :	PONTEVEDRA
MUNICIPIO:	SALCEDA DE CASELAS	FECHA :	MARZO - 2017
CLAVE :	PO/16/105.06	CCAA:	GALICIA
Nº DE ORDEN DE LA FINCA	POLÍGONO	PARCELA	SUBPARCELA
88			
TITULARIDAD (DATOS DEL TITULAR/ES):			
NOMBRE	CONCELLO DE SALCEDA DE CASELAS		
DOMICILIO:	CL DOCTOR ZUNZUNEGUI 7		
LOCALIDAD:	SALCEDA DE CASELAS (PONTEVEDRA)		
C.P.	36470		
TELEFONO:			
REPRESENTANTE:			
AFECCIÓN:			
Tipo de afección (total/parcial):	División de la parfela (si /no):		
DERECHOS O GRAVÁMENES QUE PESAN SOBRE LA FINCA:			
(En caso de arrendamiento se consignará el nombre, apellidos y N.I.F. del arrendatario)			
BIENES AFECTADOS:			
Aprovechamiento	Expropiación definitiva (m ²)	Servidumbre (m ²)	Ocupacion temporal (m ²)
I- Improductivo	7		
Total afecciones:			
CONSTRUCCIONES AFECTADAS Y OTROS ELEMENTOS VALORABLES:			
MEDICIÓN	UNIDAD	DESCRIPCIÓN	

PROYECTO: PROYECTO DE CONSTRUCCIÓN: "ITINERARIO PEATONAL Y CICLISTA EN LA PO-411"			
TRAMO:	P.K 4+260 - 6+250	PROVINCIA :	PONTEVEDRA
MUNICIPIO:	SALCEDA DE CASELAS	FECHA :	MARZO - 2017
CLAVE :	PO/16/105.06	CCAA:	GALICIA
FOTOS FINCA :			

PROYECTO:	PROYECTO DE CONSTRUCCIÓN: "ITINERARIO PEATONAL Y CICLISTA EN LA PO-411"		
TRAMO:	P.K 4+260 - 6+250	PROVINCIA :	PONTEVEDRA
MUNICIPIO:	SALCEDA DE CASELAS	FECHA :	MARZO - 2017
CLAVE :	PO/16/105.06	CCAA:	GALICIA

PROYECTO:	PROYECTO DE CONSTRUCCIÓN: "ITINERARIO PEATONAL Y CICLISTA EN LA PO-411"		
TRAMO:	P.K 4+260 - 6+250	PROVINCIA :	PONTEVEDRA
MUNICIPIO:	SALCEDA DE CASELAS	FECHA :	MARZO - 2017
CLAVE :	PO/16/105.06	CCAA:	GALICIA

Nº DE ORDEN DE LA FINCA	POLÍGONO	PARCELA	SUBPARCELA
89			

FOTOS FINCA :

TITULARIDAD (DATOS DEL TITULAR/ES):

NOMBRE	QUINTAS CABALLERO CARLOS, HRDOS DE
DOMICILIO:	LG PARDERRUBIAS-PIÑEIRO SALCEDA CASELAS
LOCALIDAD:	SALCEDA DE CASELAS (PONTEVEDRA)
C.P.	36472
TELEFONO:	
REPRESENTANTE:	



AFECCIÓN:

Tipo de afección (total/parcial): División de la parfela (si /no):

DERECHOS O GRAVÁMENES QUE PESAN SOBRE LA FINCA:

(En caso de arrendamiento se consignará el nombre, apellidos y N.I.F. del arrendatario)

BIENES AFECTADOS:

Aprovechamiento	Expropiación definitiva (m ²)	Servidumbre (m ²)	Ocupacion temporal (m ²)
MM-Pinar Maderable	177		
Total afecciones:			



CONSTRUCCIONES AFECTADAS Y OTROS ELEMENTOS VALORABLES:

MEDICIÓN	UNIDAD	DESCRIPCIÓN


PROYECTO:	PROYECTO DE CONSTRUCCIÓN: "ITINERARIO PEATONAL Y CICLISTA EN LA PO-411"		
TRAMO:	P.K 4+260 - 6+250	PROVINCIA :	PONTEVEDRA
MUNICIPIO:	SALCEDA DE CASELAS	FECHA :	MARZO - 2017
CLAVE :	PO/16/105.06	CCAA:	GALICIA

PROYECTO:	PROYECTO DE CONSTRUCCIÓN: "ITINERARIO PEATONAL Y CICLISTA EN LA PO-411"		
TRAMO:	P.K 4+260 - 6+250	PROVINCIA :	PONTEVEDRA
MUNICIPIO:	SALCEDA DE CASELAS	FECHA :	MARZO - 2017
CLAVE :	PO/16/105.06	CCAA:	GALICIA

Nº DE ORDEN DE LA FINCA	POLÍGONO	PARCELA	SUBPARCELA
90			

FOTOS FINCA :

TITULARIDAD (DATOS DEL TITULAR/ES):			
NOMBRE	FERREIRA FERNANDEZ MANUEL, HRDOS DE		
DOMICILIO:	LG LAVANDEIRA PARDERRUBIAS 22		
LOCALIDAD:	SALCEDA DE CASELAS (PONTEVEDRA)		
C.P.	36470		
TELEFONO:			
REPRESENTANTE:			



AFECCIÓN:	
Tipo de afección (total/parcial):	División de la parfela (si /no):
DERECHOS O GRAVÁMENES QUE PESAN SOBRE LA FINCA:	
(En caso de arrendamiento se consignará el nombre, apellidos y N.I.F. del arrendatario)	

BIENES AFECTADOS:			
Aprovechamiento	Expropiación definitiva (m ²)	Servidumbre (m ²)	Ocupacion temporal (m ²)
MM-Pinar Maderable	71		
Total afecciones:			

CONSTRUCCIONES AFECTADAS Y OTROS ELEMENTOS VALORABLES:

MEDICIÓN	UNIDAD	DESCRIPCIÓN

PROYECTO:	PROYECTO DE CONSTRUCCIÓN: "ITINERARIO PEATONAL Y CICLISTA EN LA PO-411"		
TRAMO:	P.K 4+260 - 6+250	PROVINCIA :	PONTEVEDRA
MUNICIPIO:	SALCEDA DE CASELAS	FECHA :	MARZO - 2017
CLAVE :	PO/16/105.06	CCAA:	GALICIA

PROYECTO:	PROYECTO DE CONSTRUCCIÓN: "ITINERARIO PEATONAL Y CICLISTA EN LA PO-411"		
TRAMO:	P.K 4+260 - 6+250	PROVINCIA :	PONTEVEDRA
MUNICIPIO:	SALCEDA DE CASELAS	FECHA :	MARZO - 2017
CLAVE :	PO/16/105.06	CCAA:	GALICIA

Nº DE ORDEN DE LA FINCA	POLÍGONO	PARCELA	SUBPARCELA
91			

FOTOS FINCA :

TITULARIDAD (DATOS DEL TITULAR/ES):

NOMBRE	MARTINEZ ROMERO JOSE , HRDOS DE
DOMICILIO:	LG PARDERRUBIASLAVANDE 11
LOCALIDAD:	SALCEDA DE CASELAS (PONTEVEDRA)
C.P.	36472
TELEFONO:	
REPRESENTANTE:	



AFECCIÓN:

Tipo de afección (total/parcial): División de la parfela (si /no):

DERECHOS O GRAVÁMENES QUE PESAN SOBRE LA FINCA:

(En caso de arrendamiento se consignará el nombre, apellidos y N.I.F. del arrendatario)



BIENES AFECTADOS:

Aprovechamiento	Expropiación definitiva (m ²)	Servidumbre (m ²)	Ocupacion temporal (m ²)
I- Improductivo	22		
Total afecciones:			

CONSTRUCCIONES AFECTADAS Y OTROS ELEMENTOS VALORABLES:

MEDICIÓN	UNIDAD	DESCRIPCIÓN

PROYECTO:	PROYECTO DE CONSTRUCCIÓN: "ITINERARIO PEATONAL Y CICLISTA EN LA PO-411"		
TRAMO:	P.K 4+260 - 6+250	PROVINCIA :	PONTEVEDRA
MUNICIPIO:	SALCEDA DE CASELAS	FECHA :	MARZO - 2017
CLAVE :	PO/16/105.06	CCAA:	GALICIA

PROYECTO:	PROYECTO DE CONSTRUCCIÓN: "ITINERARIO PEATONAL Y CICLISTA EN LA PO-411"		
TRAMO:	P.K 4+260 - 6+250	PROVINCIA :	PONTEVEDRA
MUNICIPIO:	SALCEDA DE CASELAS	FECHA :	MARZO - 2017
CLAVE :	PO/16/105.06	CCAA:	GALICIA

Nº DE ORDEN DE LA FINCA	POLÍGONO	PARCELA	SUBPARCELA
92			

FOTOS FINCA :

TITULARIDAD (DATOS DEL TITULAR/ES):

NOMBRE	VIVIENDAS ESFARRAPADA SL Y DESCONOCIDO
DOMICILIO:	CL ROSALIA DE CASTRO 28 PI:01 Pt:E SALCEDA DE CA
LOCALIDAD:	SALCEDA DE CASELAS (PONTEVEDRA)
C.P.	36470
TELEFONO:	
REPRESENTANTE:	



AFECCIÓN:

Tipo de afección (total/parcial): División de la parfela (si /no):

DERECHOS O GRAVÁMENES QUE PESAN SOBRE LA FINCA:

(En caso de arrendamiento se consignará el nombre, apellidos y N.I.F. del arrendatario)

BIENES AFECTADOS:

Aprovechamiento	Expropiación definitiva (m ²)	Servidumbre (m ²)	Ocupacion temporal (m ²)
MM-Pinar Maderable	85		
Total afecciones:			

CONSTRUCCIONES AFECTADAS Y OTROS ELEMENTOS VALORABLES:

MEDICIÓN	UNIDAD	DESCRIPCIÓN

PROYECTO:	PROYECTO DE CONSTRUCCIÓN: "ITINERARIO PEATONAL Y CICLISTA EN LA PO-411"		
TRAMO:	P.K 4+260 - 6+250	PROVINCIA :	PONTEVEDRA
MUNICIPIO:	SALCEDA DE CASELAS	FECHA :	MARZO - 2017
CLAVE :	PO/16/105.06	CCAA:	GALICIA

PROYECTO:	PROYECTO DE CONSTRUCCIÓN: "ITINERARIO PEATONAL Y CICLISTA EN LA PO-411"		
TRAMO:	P.K 4+260 - 6+250	PROVINCIA :	PONTEVEDRA
MUNICIPIO:	SALCEDA DE CASELAS	FECHA :	MARZO - 2017
CLAVE :	PO/16/105.06	CCAA:	GALICIA

Nº DE ORDEN DE LA FINCA	POLÍGONO	PARCELA	SUBPARCELA
93			

FOTOS FINCA :

TITULARIDAD (DATOS DEL TITULAR/ES):	
NOMBRE	ESTEVEZ CABALLERO EMILIA
DOMICILIO:	CL AREAL 142 PI:07 Pt:C
LOCALIDAD:	VIGO (PONTEVEDRA)
C.P.	36201
TELEFONO:	
REPRESENTANTE:	



AFECCIÓN:	
Tipo de afección (total/parcial):	División de la parfela (si /no):
DERECHOS O GRAVÁMENES QUE PESAN SOBRE LA FINCA:	
(En caso de arrendamiento se consignará el nombre, apellidos y N.I.F. del arrendatario)	

BIENES AFECTADOS:			
Aprovechamiento	Expropiación definitiva (m ²)	Servidumbre (m ²)	Ocupacion temporal (m ²)
MM-Pinar Maderable	66		
Total afecciones:			

CONSTRUCCIONES AFECTADAS Y OTROS ELEMENTOS VALORABLES:

MEDICIÓN	UNIDAD	DESCRIPCIÓN

PROYECTO:	PROYECTO DE CONSTRUCCIÓN: "ITINERARIO PEATONAL Y CICLISTA EN LA PO-411"		
TRAMO:	P.K 4+260 - 6+250	PROVINCIA :	PONTEVEDRA
MUNICIPIO:	SALCEDA DE CASELAS	FECHA :	MARZO - 2017
CLAVE :	PO/16/105.06	CCAA:	GALICIA

Nº DE ORDEN DE LA FINCA	POLÍGONO	PARCELA	SUBPARCELA
94			

TITULARIDAD (DATOS DEL TITULAR/ES):	
NOMBRE	MARTINEZ GONZALEZ SALVADOR, HRDOS DE
DOMICILIO:	LG PARDERRUBIAS
LOCALIDAD:	SALCEDA DE CASELAS (PONTEVEDRA)
C.P.	36470
TELEFONO:	
REPRESENTANTE:	

AFECCIÓN:	
Tipo de afección (total/parcial):	División de la parfela (si /no):
DERECHOS O GRAVÁMENES QUE PESAN SOBRE LA FINCA:	
(En caso de arrendamiento se consignará el nombre, apellidos y N.I.F. del arrendatario)	

BIENES AFECTADOS:			
Aprovechamiento	Expropiación definitiva (m ²)	Servidumbre (m ²)	Ocupacion temporal (m ²)
FG-Robledal	2		
Total afecciones:			

CONSTRUCCIONES AFECTADAS Y OTROS ELEMENTOS VALORABLES:

MEDICIÓN	UNIDAD	DESCRIPCIÓN

PROYECTO:	PROYECTO DE CONSTRUCCIÓN: "ITINERARIO PEATONAL Y CICLISTA EN LA PO-411"		
TRAMO:	P.K 4+260 - 6+250	PROVINCIA :	PONTEVEDRA
MUNICIPIO:	SALCEDA DE CASELAS	FECHA :	MARZO - 2017
CLAVE :	PO/16/105.06	CCAA:	GALICIA

FOTOS FINCA :





XUNTA DE GALICIA
CONSELLERÍA DE
INFRAESTRUTURAS E VIVENDA



UNIÓN EUROPEA

Proyecto de Construcción: Itinerario peatonal y ciclista en la carretera PO-411, PK 4.260-6.250
Anejo nº19: Expropiaciones
PO/16/105.06

APÉNDICE VI. COORDENADAS BORDES EXPROPIACIÓN

Número	Abscisas	Ordenadas	Número	Abscisas	Ordenadas
1	534609.4635	4659665.0867	21	534722.1339	4659657.9725
2	534613.2300	4659663.9758	22	534724.1464	4659661.7398
3	534611.7910	4659659.0911	23	534725.0363	4659663.6643
4	534610.0902	4659652.9159	24	534726.8435	4659667.6187
5	534608.6619	4659645.8142	25	534728.7732	4659671.9264
6	534640.7368	4659591.0045	26	534730.6694	4659676.1779
7	534653.3864	4659586.3651	27	534731.5699	4659677.1581
8	534664.3647	4659583.1187	28	534733.2724	4659680.4026
9	534672.3154	4659581.5931	29	534735.3335	4659684.3305
10	534677.0993	4659581.3180	30	534737.5510	4659688.6030
11	534680.4518	4659580.7860	31	534742.1660	4659697.3516
12	534682.6292	4659581.4493	32	534745.8993	4659704.4271
13	534684.4167	4659583.3128	33	534755.3533	4659722.5031
14	534687.1407	4659587.6039	34	534759.7969	4659730.7662
15	534702.4747	4659617.9792	35	534759.8900	4659731.1682
16	534703.8533	4659621.0173	36	534761.1250	4659734.0329
17	534705.0314	4659625.3812	37	534763.6081	4659738.3768
18	534710.2410	4659635.2939	38	534765.1267	4659740.9794
19	534715.3368	4659645.1010	39	534766.1307	4659742.7001
20	534719.9877	4659653.9540	40	534767.4239	4659743.8456
			41	534770.7717	4659750.2513

Número	Abscisas	Ordenadas	Número	Abscisas	Ordenadas
42	534770.7611	4659751.4479	63	534826.0701	4659827.5856
43	534772.8732	4659755.7269	64	534830.5225	4659831.7274
44	534775.3581	4659760.6053	65	534836.2617	4659837.3036
45	534778.4371	4659766.7335	66	534837.0520	4659838.0714
46	534782.0929	4659773.8496	67	534841.4091	4659842.2404
47	534782.7087	4659775.0284	68	534846.9668	4659847.5335
48	534785.1143	4659779.4889	69	534849.6327	4659850.1246
49	534786.9544	4659782.7686	70	534852.3301	4659852.7816
50	534787.5989	4659783.8220	71	534854.7444	4659855.1596
51	534789.5109	4659786.9468	72	534858.3190	4659858.7222
52	534791.0048	4659789.5434	73	534859.7111	4659860.1146
53	534792.5465	4659791.8774	74	534863.2128	4659863.6169
54	534794.7726	4659795.0760	75	534865.0280	4659865.4694
55	534796.7656	4659797.5447	76	534870.0944	4659870.6646
56	534798.7876	4659799.9127	77	534872.5430	4659872.4233
57	534800.5494	4659801.8419	78	534874.5715	4659873.6755
58	534805.5309	4659807.7414	79	534877.1474	4659876.0735
59	534807.1483	4659809.3731	80	534881.7869	4659880.3680
60	534809.1755	4659811.3424	81	534885.4568	4659883.7650
61	534812.2368	4659814.5656	82	534892.7719	4659890.5804
62	534819.9799	4659822.0053	83	534896.4313	4659893.9884

Número	Abscisas	Ordenadas	Número	Abscisas	Ordenadas
84	534903.7385	4659900.8167	105	534989.1275	4659985.0630
85	534911.2665	4659907.9170	106	534993.7522	4659988.9347
86	534916.0971	4659912.5284	107	534996.8498	4659991.4912
87	534917.9589	4659914.1774	108	534996.7009	4659992.5456
88	34923.1675	4659918.8312	109	534998.7852	4659994.9370
89	534928.4585	4659923.9432	110	535002.8832	4659999.6768
90	534939.9386	4659935.0351	111	535010.2292	4660006.4653
91	534945.0349	4659940.0904	112	535017.6084	4660013.2295
92	534951.5238	4659946.6969	113	535024.8261	4660020.1407
93	534950.4951	4659947.7290	114	535035.3759	4660030.1011
94	534956.2836	4659953.3495	115	535043.0111	4660037.2984
95	534956.6338	4659954.4542	116	535046.5239	4660040.6348
96	534959.9347	4659957.7766	117	535054.6957	4660051.8896
97	534963.5246	4659961.2581	118	535053.3676	4660052.8893
98	534967.0802	4659963.7069	119	535053.2282	4660054.0779
99	534971.2064	4659967.6986	120	535050.8630	4660057.0080
100	534974.4513	4659970.8337	121	535177.3526	4660163.1568
101	534978.5093	4659974.5317	122	535194.9171	4660180.3419
102	534979.2855	4659975.2276	123	35195.2445	4660180.7395
103	534983.3156	4659978.8498	124	535196.9239	4660183.3414
104	534988.0447	4659983.8829	125	535198.3600	4660185.3790

Número	Abcisas	Ordenadas	Número	Abcisas	Ordenadas
126	535199.1115	4660186.1678	147	535298.8534	4660282.7402
127	535202.4071	4660188.9346	148	535302.7216	4660286.5935
128	535209.2504	4660196.0635	149	535306.2708	4660290.1159
129	535219.6265	4660206.5593	150	535309.9067	4660293.5486
130	535222.5291	4660209.2184	151	535314.2006	4660297.4026
131	535227.2879	4660213.5540	152	535317.3368	4660300.2502
132	535232.4934	4660218.2771	153	535320.8200	4660303.8597
133	535234.7018	4660220.2724	154	535324.4658	4660307.2635
134	535244.4361	4660229.3500	155	535333.0807	4660315.2021
135	535251.5833	4660236.5229	156	535335.9588	4660317.9800
136	535255.9558	4660241.6953	157	535338.8369	4660320.7578
137	535257.2516	4660243.2281	158	535344.6418	4660326.3605
138	535262.3384	4660249.2526	159	535349.6874	4660331.2304
139	535266.9557	4660253.3262	160	535357.3710	4660338.6465
140	535273.5898	4660259.1778	161	535358.5675	4660339.3484
141	535277.4730	4660262.3546	162	535359.3505	4660339.4737
142	535279.1419	4660263.9022	163	535361.1574	4660339.9909
143	535284.8068	4660269.1559	164	535379.2628	4660357.9175
144	535288.4759	4660272.5543	165	535380.3946	4660360.4379
145	535292.9894	4660276.8128	166	535381.9926	4660362.5181
146	535296.1757	4660280.0336	167	535385.6892	4660366.1034

Número	Abscisas	Ordenadas	Número	Abscisas	Ordenadas
168	535386.3073	4660367.0554	189	535460.2187	4660437.6961
169	535395.4464	4660376.4628	190	535468.2872	4660446.0558
170	535400.7597	4660381.8957	191	535468.0942	4660447.4364
171	535406.0208	4660387.2751	192	535468.6287	4660448.5523
172	535408.1068	4660389.5430	193	535472.8370	4660452.7747
173	535409.9688	4660391.4523	194	535477.1074	4660456.8680
174	535412.7714	4660394.3146	195	535482.9068	4660462.2791
175	535414.2761	4660395.8482	196	535489.0026	4660467.8544
176	535416.9911	4660398.6101	197	535489.4185	4660468.2325
177	535420.4257	4660402.2919	198	535492.7678	4660471.2769
178	535423.4577	4660405.3357	199	535500.2103	4660477.9651
179	535426.7868	4660408.6742	200	535507.5871	4660484.7215
180	535431.0436	4660412.9280	201	535511.2968	4660488.0776
181	535434.0205	4660416.0497	202	535515.3284	4660491.6940
182	535438.1453	4660420.0130	203	535517.3772	4660493.5319
183	535441.7887	4660423.4578	204	535522.4631	4660498.1072
184	535445.4786	4660426.8528	205	535523.1697	4660498.7626
185	535452.4060	4660433.2030	206	535526.1297	4660501.5081
186	535456.4742	4660436.9844	207	535527.1391	4660502.1037
187	535457.9106	4660438.0675	208	535530.9565	4660505.7950
188	535458.4328	4660438.1954	209	535533.0963	4660507.8641



Número	Abcisas	Ordenadas	Número	Abcisas	Ordenadas
210	535535.3448	4660510.1540	231	535687.4729	4660697.0958
211	535538.8904	4660513.9402	232	535690.6830	4660701.3510
212	535543.2887	4660519.3258	233	535692.0106	4660702.4850
213	535544.0404	4660519.9311	234	535697.9909	4660707.5933
214	535545.5061	4660521.6216	235	535705.6992	4660714.5568
215	535549.3126	4660526.8378	236	535708.1570	4660716.3014
216	535552.2614	4660530.5928	237	535716.2738	4660723.6930
217	535554.6745	4660533.9338	238	535721.1625	4660728.6019
218	535556.8510	4660537.3346	239	535724.2847	4660731.4044
219	535560.1042	4660542.6833	240	535732.7270	4660737.0006
220	535565.2177	4660550.4992	241	535739.2593	4660741.6860
221	535564.8443	4660551.1956	242	535750.1713	4660748.7481
222	535569.4887	4660559.9086	243	535756.4515	4660752.2825
223	535573.9202	4660567.7298	244	535771.8692	4660760.7881
224	535578.5677	4660575.8904	245	535781.0078	4660765.8656
225	535623.1984	4660640.8144	246	535786.2766	4660768.7930
226	535630.3650	4660647.9260	247	535793.2126	4660772.7049
227	535641.0477	4660657.6594	248	535801.3268	4660777.2837
228	535656.4582	4660671.0796	249	535811.9618	4660783.8939
229	535672.3726	4660684.4209	250	535819.9769	4660790.1960
230	535674.0603	4660685.8621	251	535825.4331	4660793.3764


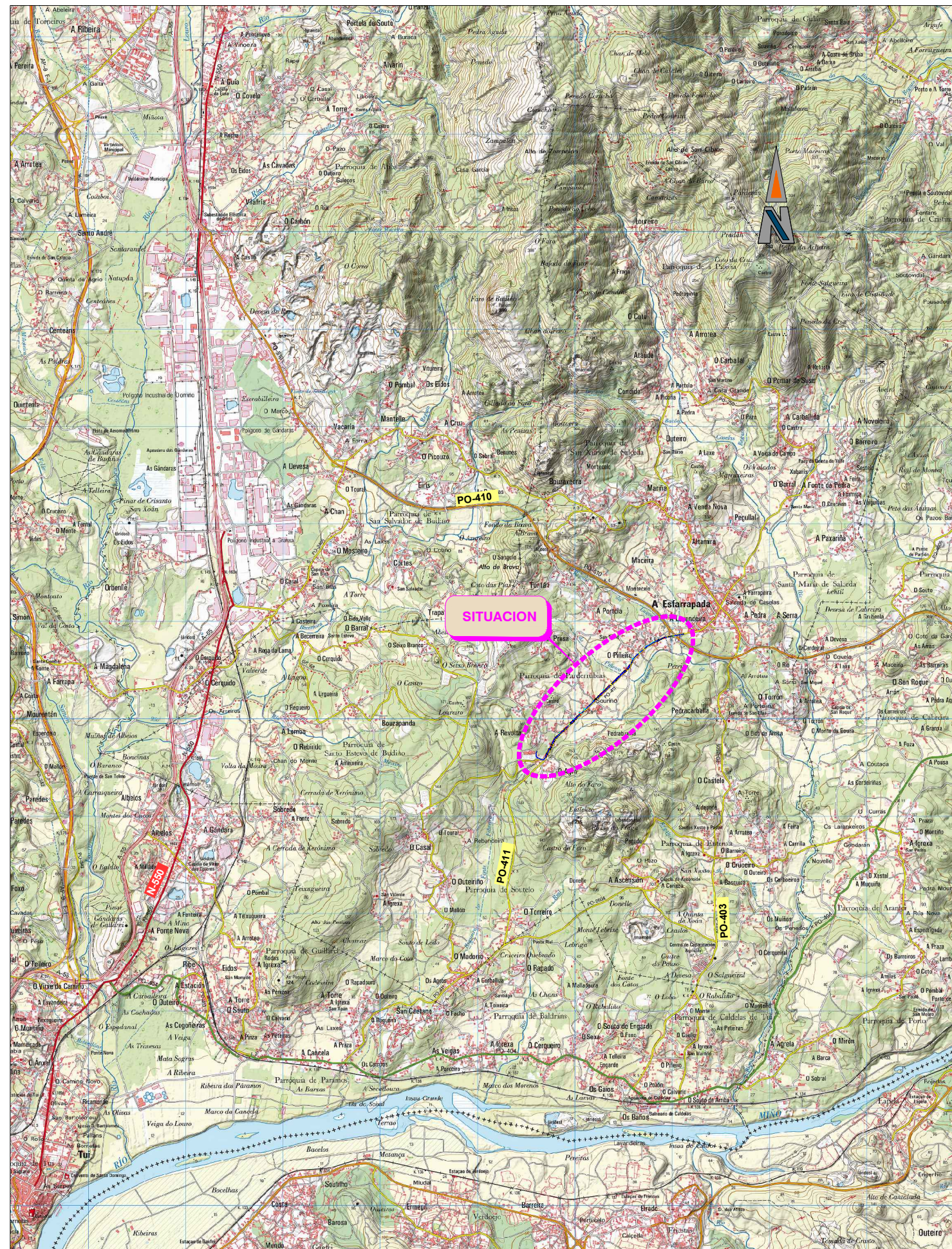
Número	Abcisas	Ordenadas
252	535834.0867	4660798.3878
253	535838.8336	4660801.3020
254	535851.1406	4660808.8483
255	535855.4587	4660811.0050
256	535859.0337	4660814.3708
257	535860.2070	4660811.6530
258	535860.1384	4660810.2836
259	535926.8995	4660834.0595
260	535929.0781	4660832.9817
261	535929.8894	4660829.4695
262	535917.6616	4660825.6142
263	535909.1538	4660822.2518
264	535905.6883	4660820.6857
265	535900.2332	4660818.1780
266	535983.4702	4660840.5863
267	535984.3894	4660839.9835
268	535985.9682	4660840.7334

APÉNDICE VII. PLANOS PLANEAMIENTO



NOMECLATURA Y SIMBOLOS

LÍNEAS DE DELIMITACIÓN:		
LÍMITE TERMINO MUNICIPAL	---	+
LÍMITE DE SUELO URBANO	---	+
LÍMITE DE SUELO APTO PARA URBANIZAR	---	+
LÍMITE DE SUELO NO URBANIZABLE	---	+
-LÍMITE DE NUCLEOS RURALES	---	+
-LÍMITE DE ZONAS PROTEGIDAS	---	+
ZONIFICACION		
SUELO URBANO	SU	[Grid pattern]
SUELO APTO PARA URBANIZAR	SAU.00	[Dotted pattern]
SUELO NO URBANIZABLE COMUN	SNUR	[White box]
SUELO NO URBANIZABLE DE NUCLEO RURAL	NRTE	[White box]
SUELOS NO URBANIZABLES PROTEGIDOS:		
PROTECCION AGROPECUARIA	AP	[Cross-hatch pattern]
PROTECCION FORESTAL	PF	[Diagonal lines]
ESPACIO NATURAL PROTEGIDO	ENP	[Dotted pattern]
PROTECCION RESTOS ARQUEOLOGICOS	RA	[Circle pattern]
PROTECCION ELEMENTOS Y EDIFICIOS	EE	[Circle pattern]
PROTECCION DE RED VIARIA	RV	[Circle pattern]
PROTECCION DE ZONAS HUMEDAS	ZH	[Circle pattern]
PROTECCION DE LA RED ELECTRICA	RE	[Circle pattern]
PROTECCION DE CEMENTERIOS	CT	[Circle pattern]
REDES DE INFRAESTRUCTURAS Y SERVICIOS		
AUTOVIA/AUTOPISTA	[Symbol]	[Symbol]
CARRERA NACIONAL	[Symbol]	[Symbol]
CARRERA PROVINCIAL	[Symbol]	[Symbol]
CARRERA AUTONOMICA	[Symbol]	[Symbol]
CARRERA LOCAL	[Symbol]	[Symbol]
CAMINOS	[Symbol]	[Symbol]
TRAZADO DE FERROCARRIL	[Symbol]	[Symbol]
LÍNEA ELECTRICA A.T.	[Symbol]	[Symbol]
RIO	[Symbol]	[Symbol]
EQUIPAMIENTOS COMUNITARIOS		
ADMINISTRATIVO	AD	[Symbol]
RELIGIOSO	RL	[Symbol]
DOCENTE	DC	[Symbol]
DEPORTIVO	DP	[Symbol]
SOCIO-CULTURAL	SC	[Symbol]
SANITARIO-ASISTENCIAL	SA	[Symbol]
CEMENTERIO	CT	[Symbol]
ESPACIO PUBLICO/ZONA VERDE/PLAZA	EP	[Symbol]
CAMPO DE FIESTAS	CF	[Symbol]
COMERCIAL/MERCADO	CM	[Symbol]
CATALOGO DE BIENES PATRIMONIALES		
RESTOS ARQUEOLOGICOS	[Symbol]	[Symbol]
<small>RESTOS: indica el nº de Catálogo</small>		
EDIFICIOS Y ELEMENTOS ETNOGRAFICOS	[Symbol]	[Symbol]
ZONA DE PROTECCION DE EDIFICIO O ELEMENTO DE P.H.A.CATALOGADO	[Symbol]	[Symbol]



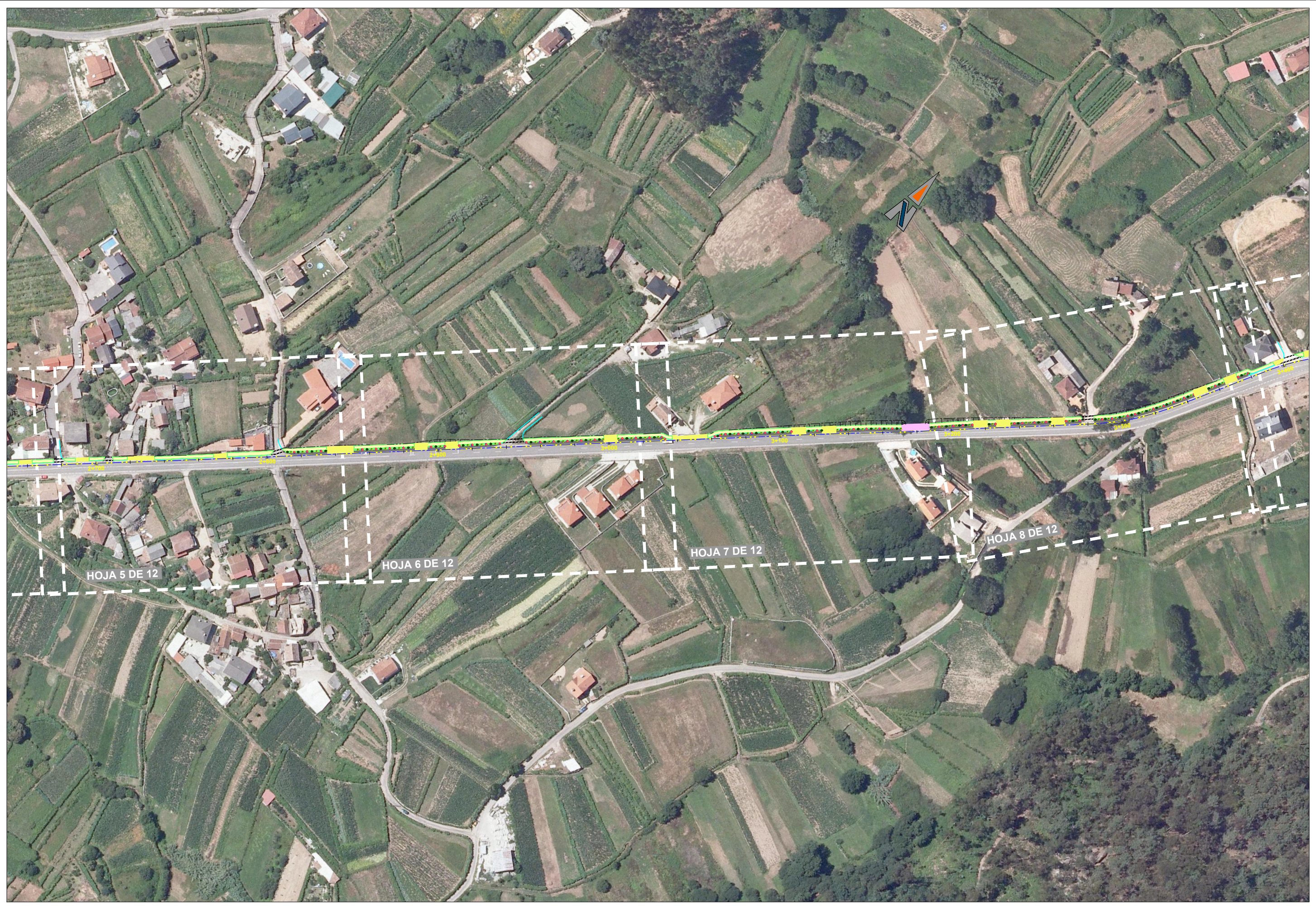
XUNTA DE GALICIA
 CONSELLERÍA DE
 INFRAESTRUTURAS E VIVENDA



PROYECTO DE CONSTRUCCIÓN ITINERARIO PEATONAL Y CICLISTA EN LA CARRETERA PO-411, P.K 4+250 - 6+250

Nº DE PLANO	TÍTULO DEL PLANO	Nº DE HOJAS
1	SITUACIÓN E ÍNDICE	1
2	PLANO DE CONJUNTO	3
3	TRAZADO	
3.1	PLANTA DE TRAZADO Y REPLANTEO	12
3.2	PLANTA GENERAL	12
3.3	PERFILES LONGITUDINALES	
3.3.1	EJE 1. MARGEN IZQUIERDA TRONCO PO-411	1
3.3.2	EJE 2. MARGEN IZQUIERDA TRONCO PO-411	3
3.3.3	EJE 3. MARGEN DERECHA TRONCO PO-411	1
4	SECCIONES TIPO Y PERFILES TRANSVERSALES	
4.1	SECCIONES TIPO	1
4.2	PERFILES TRANSVERSALES	
4.2.1	EJE 1. MARGEN DERECHA TRONCO PO-411	1
4.2.2	EJE 2. MARGEN IZQUIERDA TRONCO PO-411	8
4.2.3	EJE 3. MARGEN DERECHA TRONCO PO-411	1
5	DRENAJE	
5.1	PLANTA	12
5.2	DETALLES	3
9	REPOSICIÓN DE SERVICIOS	
9.1	ELECTRICIDAD BT Y ALUMBRADO PÚBLICO	5
9.2	GAS NATURAL	1
9.3	TELFÓNICA	1
	TOTAL	66





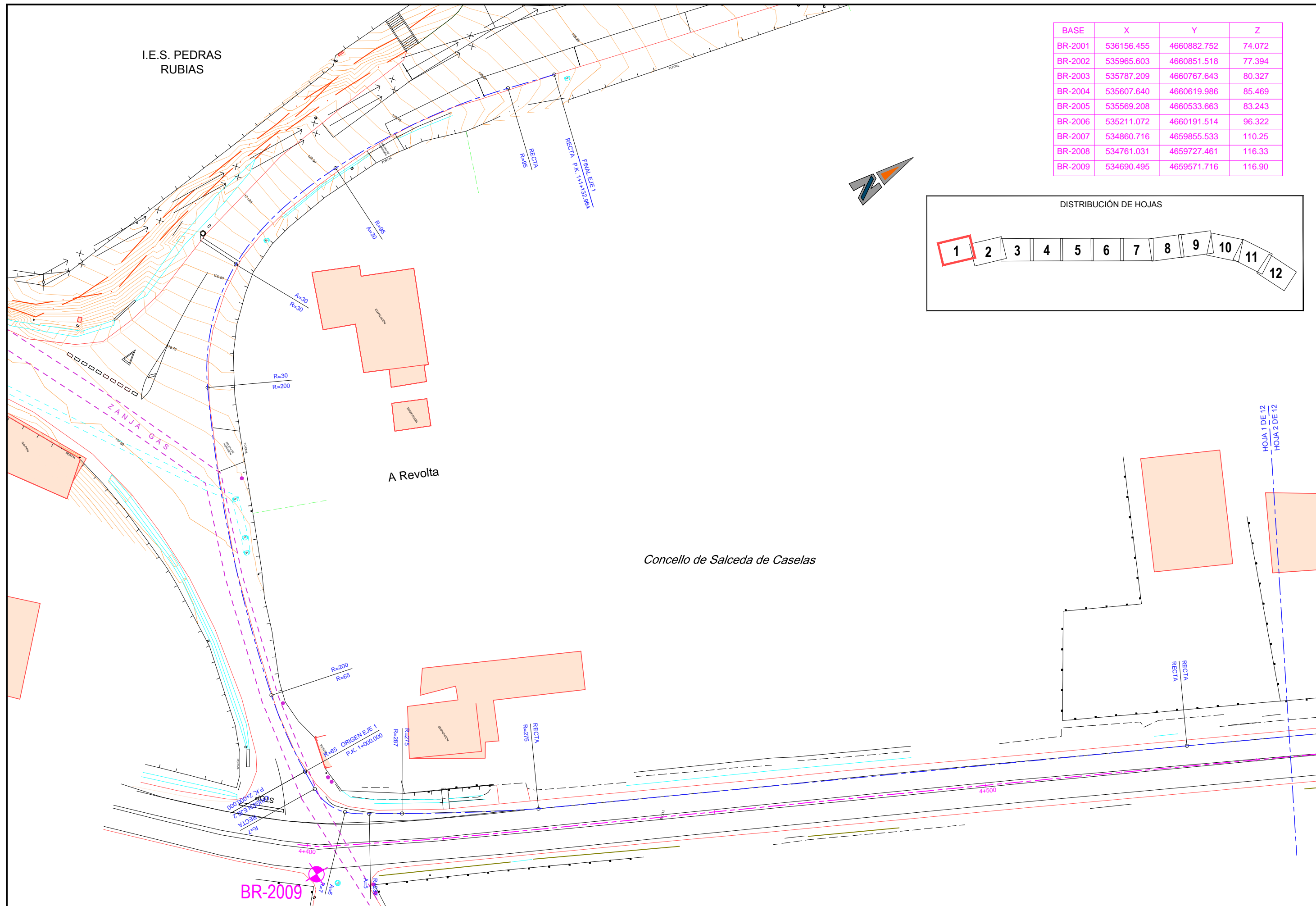
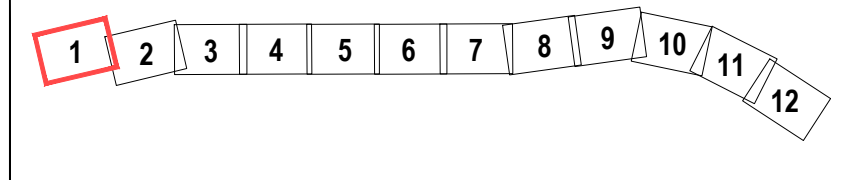


I.E.S. PEDRAS RUBIAS

BASE	X	Y	Z
BR-2001	536156.455	4660882.752	74.072
BR-2002	535965.603	4660851.518	77.394
BR-2003	535787.209	4660767.643	80.327
BR-2004	535607.640	4660619.986	85.469
BR-2005	535569.208	4660533.663	83.243
BR-2006	535211.072	4660191.514	96.322
BR-2007	534860.716	4659855.533	110.25
BR-2008	534761.031	4659727.461	116.33
BR-2009	534690.495	4659571.716	116.90



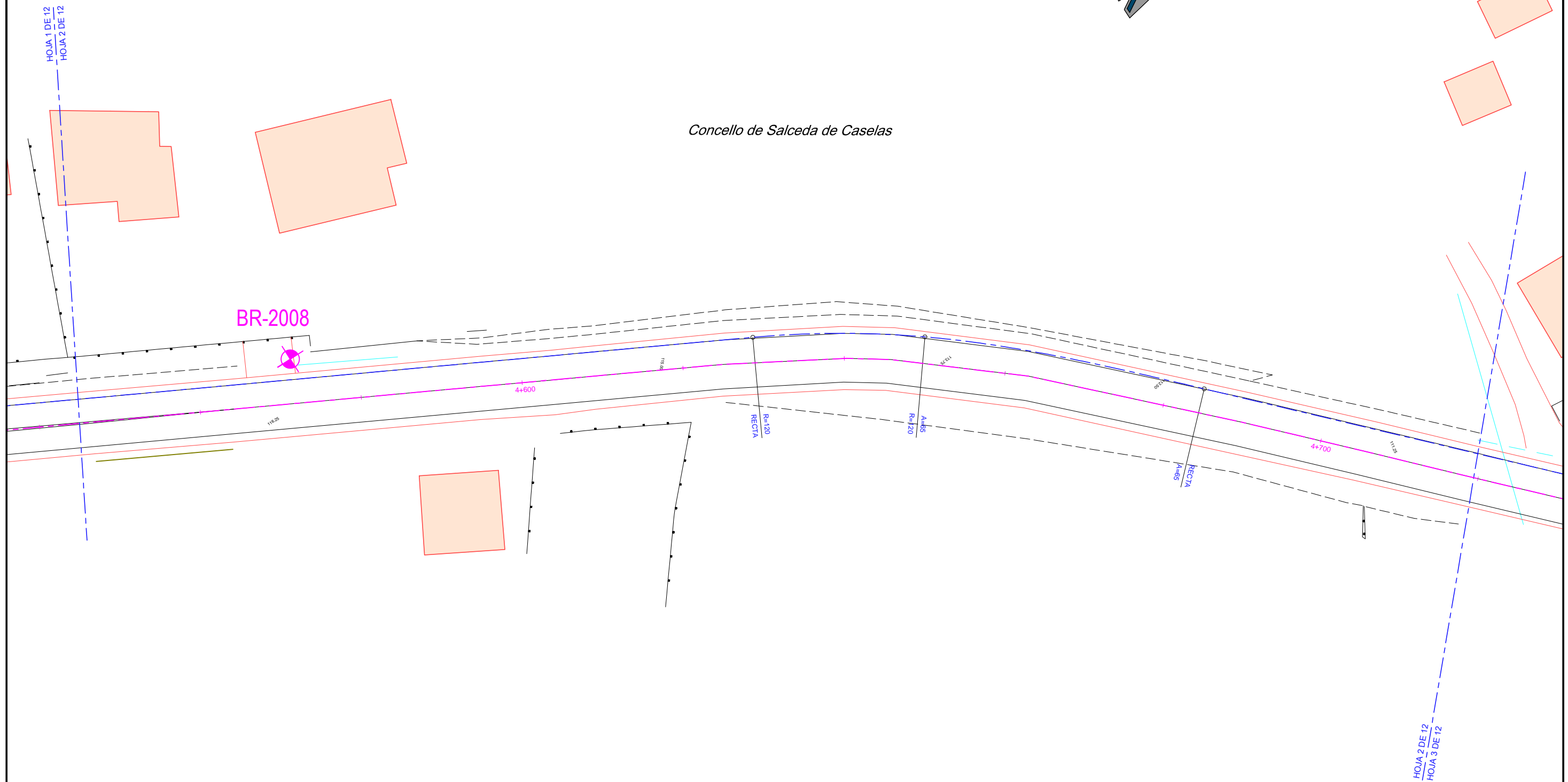
DISTRIBUCIÓN DE HOJAS



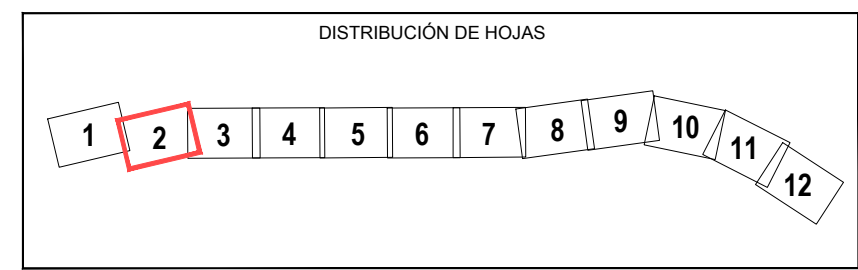
Concello de Salceda de Caselas

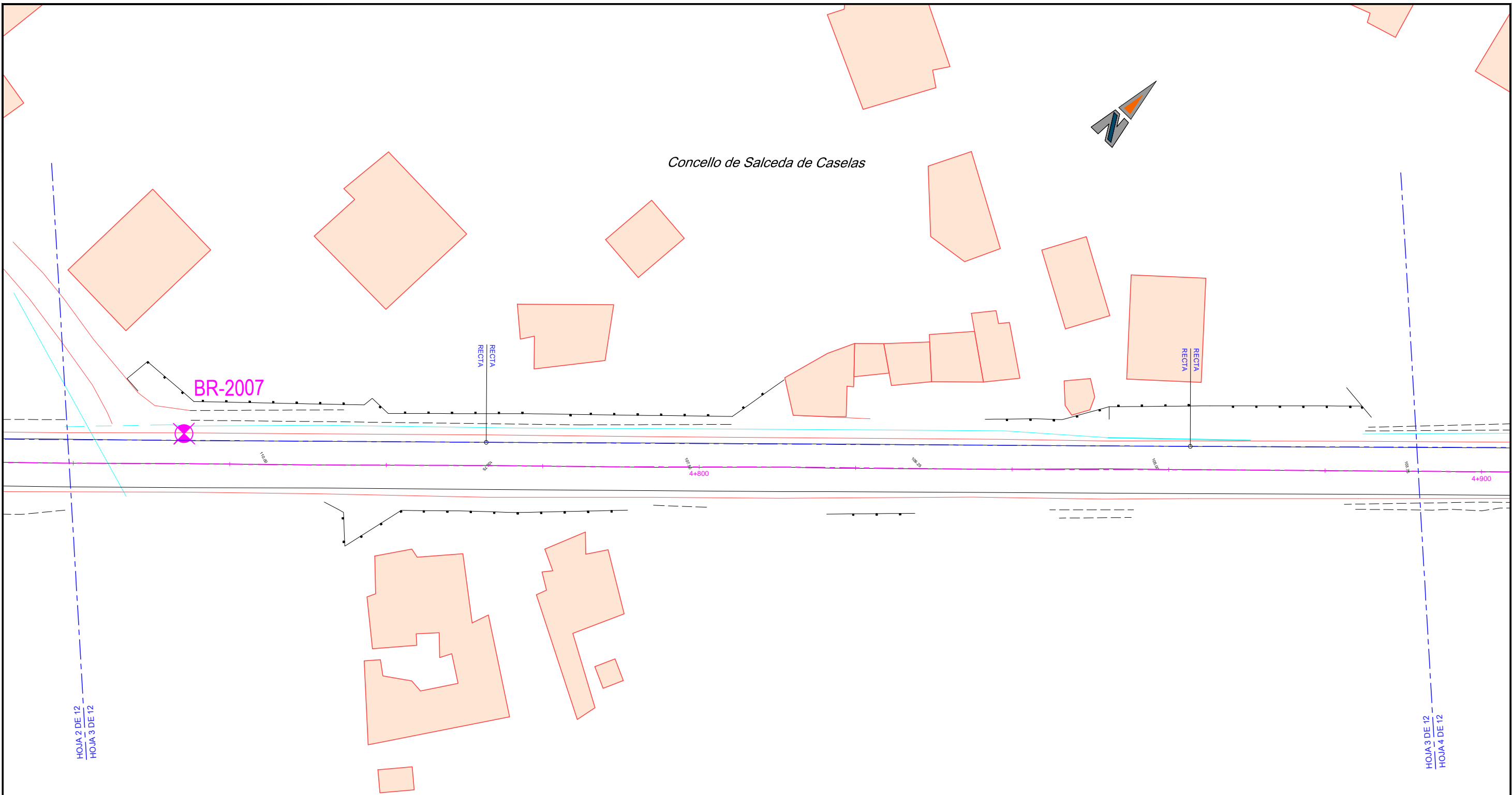
BR-2009

Concello de Salceda de Caselas

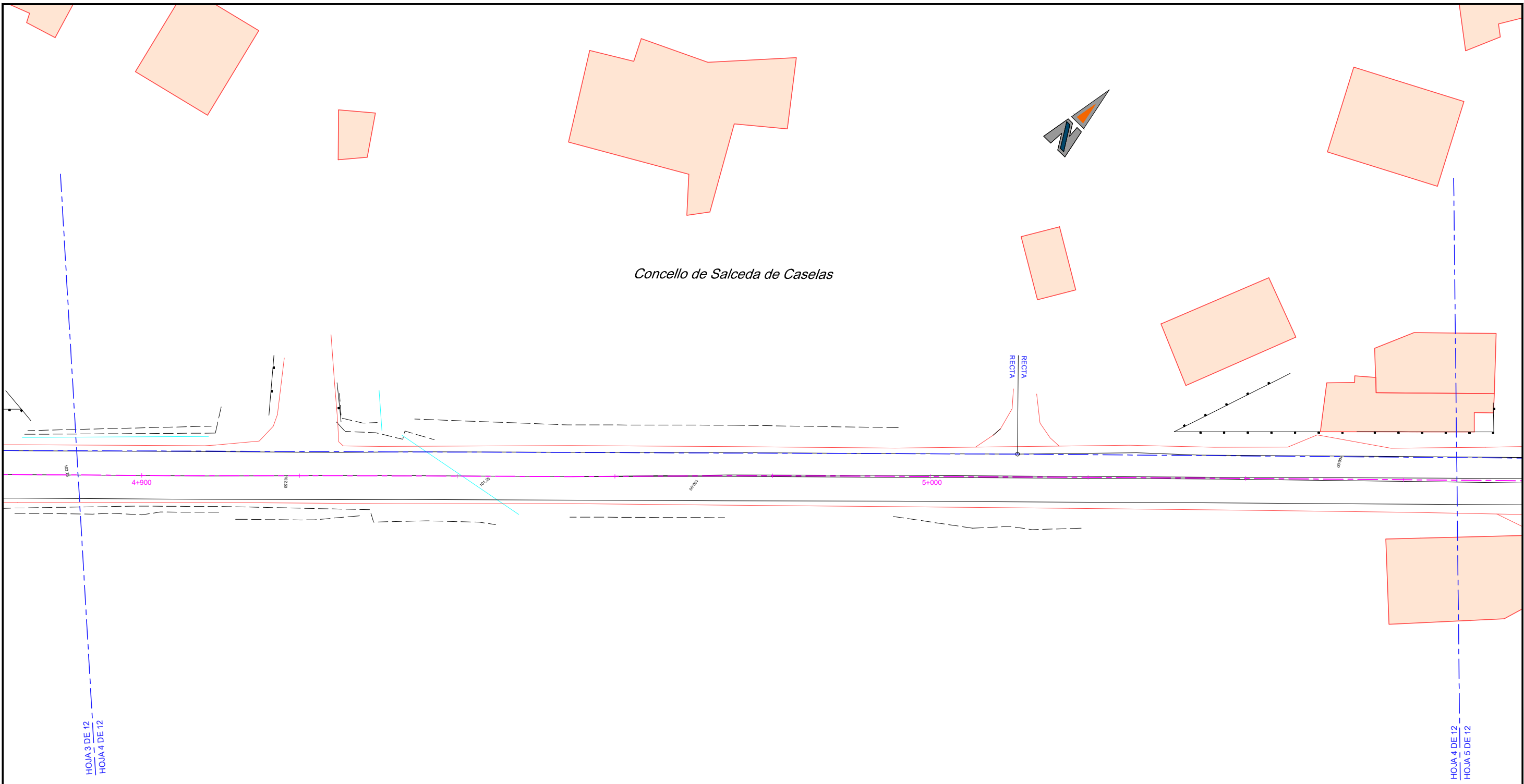


BASE	X	Y	Z
BR-2001	536156.455	4660882.752	74.072
BR-2002	535965.603	4660851.518	77.394
BR-2003	535787.209	4660767.643	80.327
BR-2004	535607.640	4660619.986	85.469
BR-2005	535569.208	4660533.663	83.243
BR-2006	535211.072	4660191.514	96.322
BR-2007	534860.716	4659855.533	110.25
BR-2008	534761.031	4659727.461	116.33
BR-2009	534690.495	4659571.716	116.90





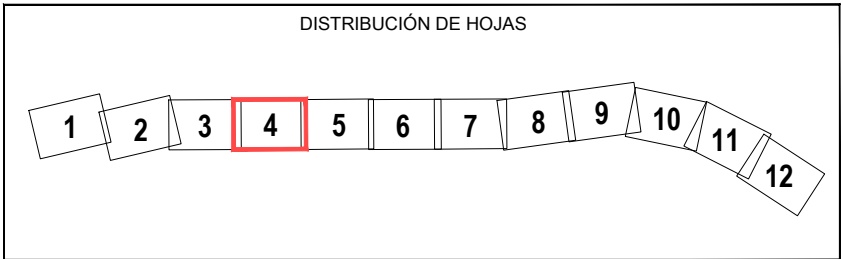
BASE	X	Y	Z
BR-2001	536156.455	4660882.752	74.072
BR-2002	535965.603	4660851.518	77.394
BR-2003	535787.209	4660767.643	80.327
BR-2004	535607.640	4660619.986	85.469
BR-2005	535569.208	4660533.663	83.243
BR-2006	535211.072	4660191.514	96.322
BR-2007	534860.716	4659855.533	110.25
BR-2008	534761.031	4659727.461	116.33
BR-2009	534690.495	4659571.716	116.90

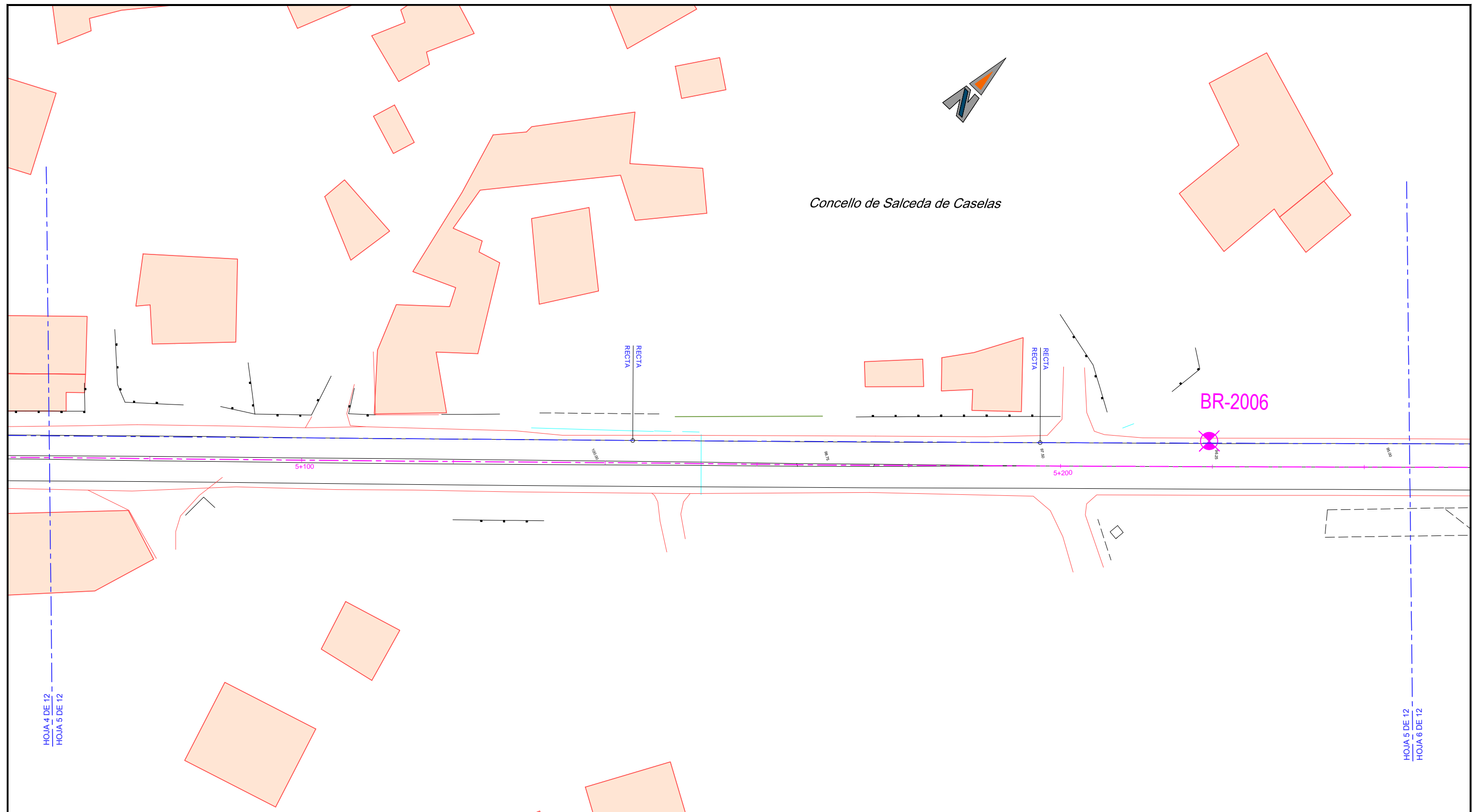


HOJA 3 DE 12
HOJA 4 DE 12

HOJA 4 DE 12
HOJA 5 DE 12

BASE	X	Y	Z
BR-2001	536156.455	4660882.752	74.072
BR-2002	535965.603	4660851.518	77.394
BR-2003	535787.209	4660767.643	80.327
BR-2004	535607.640	4660619.986	85.469
BR-2005	535569.208	4660533.663	83.243
BR-2006	535211.072	4660191.514	96.322
BR-2007	534860.716	4659855.533	110.25
BR-2008	534761.031	4659727.461	116.33
BR-2009	534690.495	4659571.716	116.90





Concello de Salceda de Caselas

BR-2006

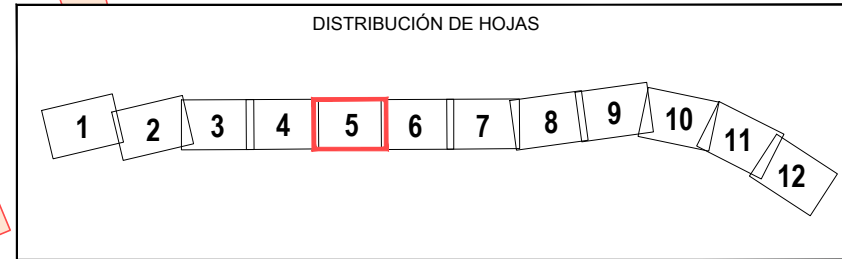
5+100

5+200

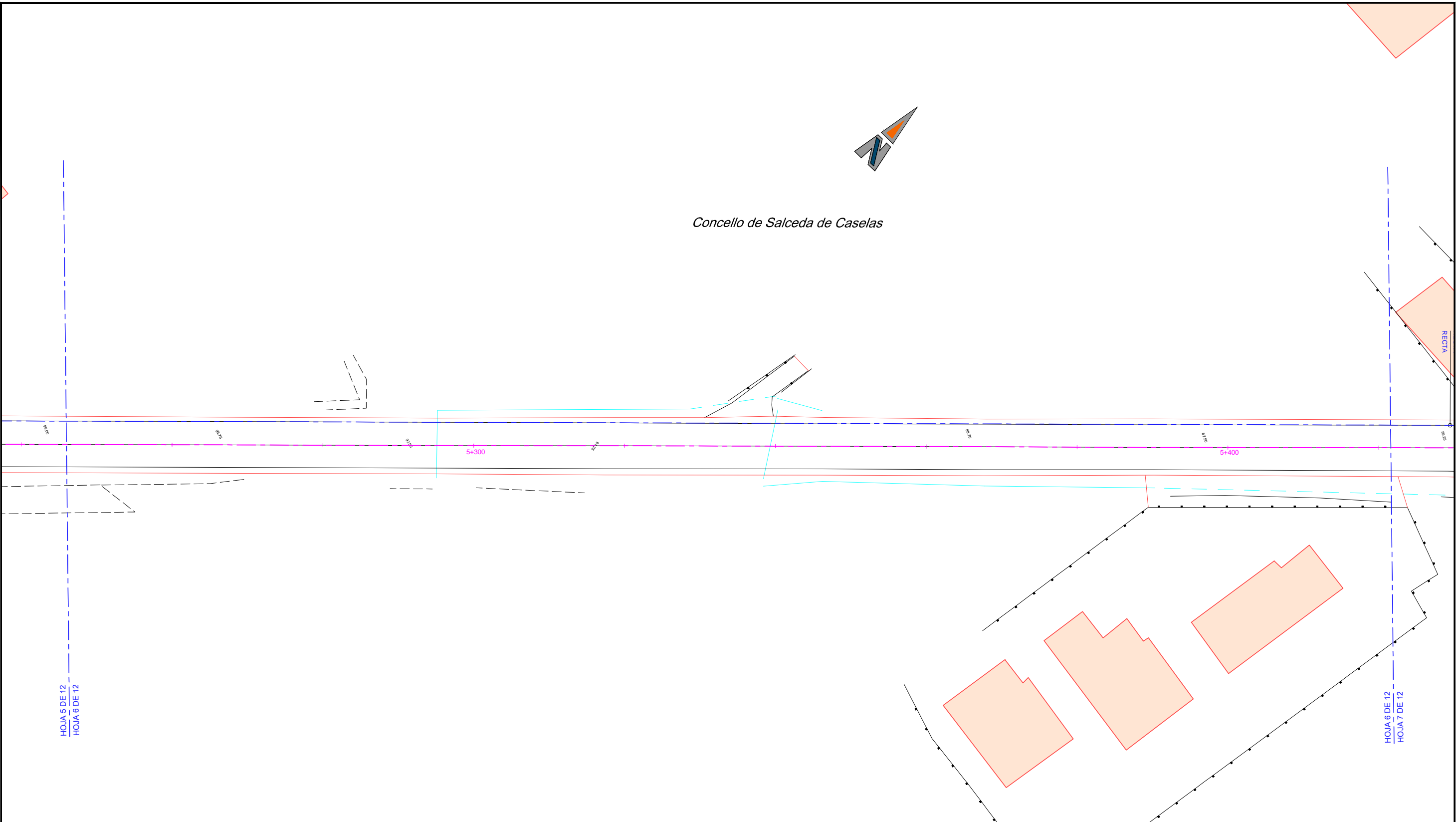
HOJA 4 DE 12
HOJA 5 DE 12

HOJA 5 DE 12
HOJA 6 DE 12

DISTRIBUCIÓN DE HOJAS



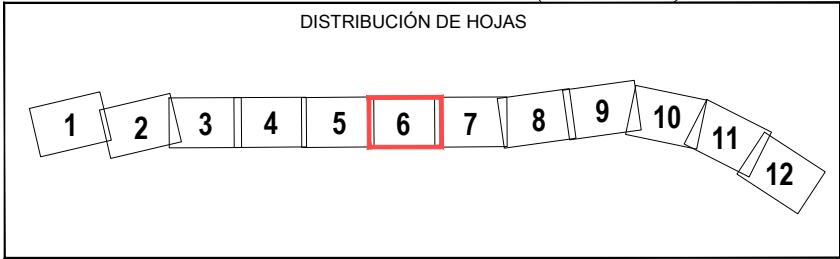
BASE	X	Y	Z
BR-2001	536156.455	4660882.752	74.072
BR-2002	535965.603	4660851.518	77.394
BR-2003	535787.209	4660767.643	80.327
BR-2004	535607.640	4660619.986	85.469
BR-2005	535569.208	4660533.663	83.243
BR-2006	535211.072	4660191.514	96.322
BR-2007	534860.716	4659855.533	110.25
BR-2008	534761.031	4659727.461	116.33
BR-2009	534690.495	4659571.716	116.90



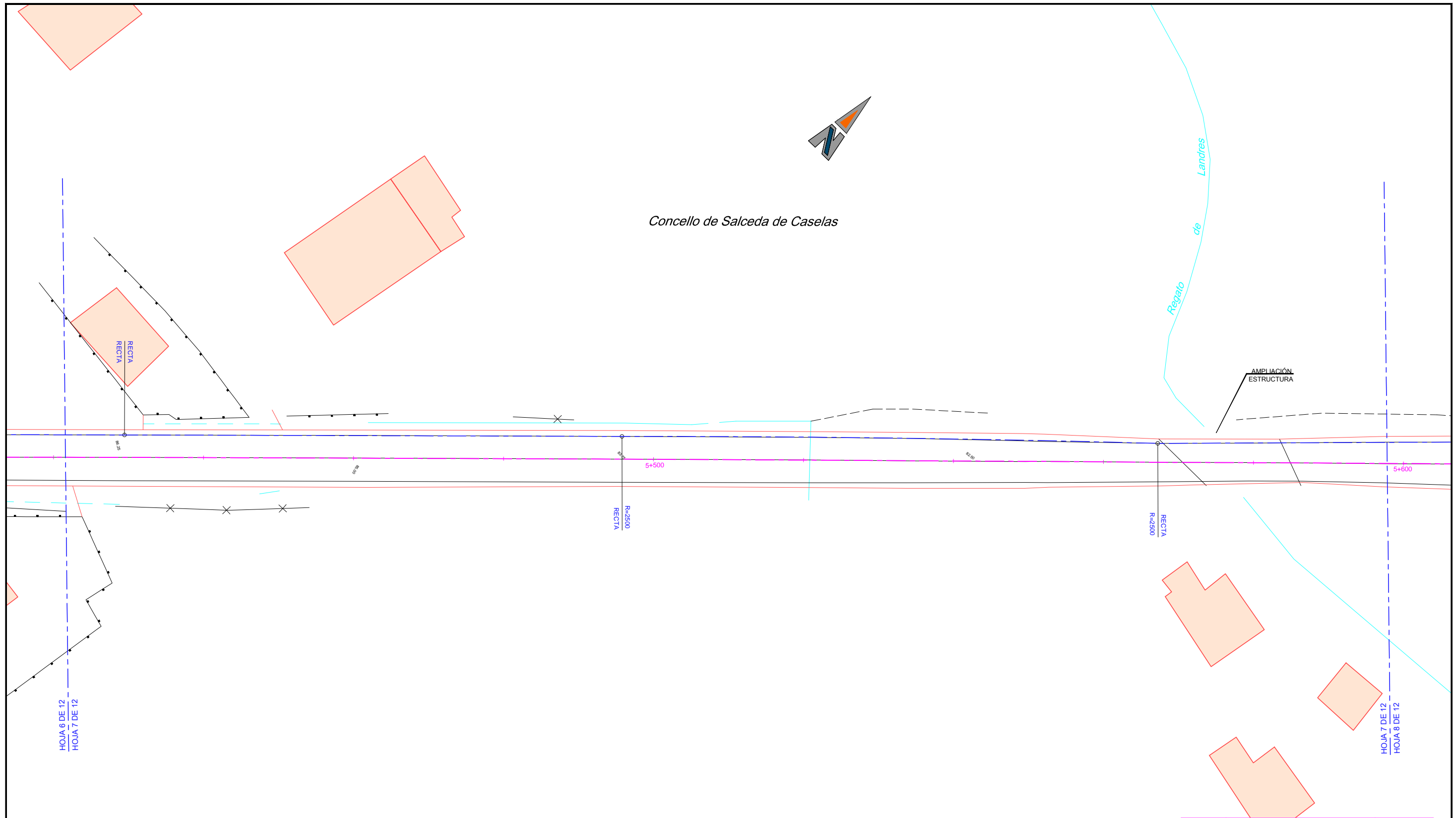
Concello de Salceda de Caselas

HOJA 5 DE 12
HOJA 6 DE 12

HOJA 6 DE 12
HOJA 7 DE 12



BASE	X	Y	Z
BR-2001	536156.455	4660882.752	74.072
BR-2002	535965.603	4660851.518	77.394
BR-2003	535787.209	4660767.643	80.327
BR-2004	535607.640	4660619.986	85.469
BR-2005	535569.208	4660533.663	83.243
BR-2006	535211.072	4660191.514	96.322
BR-2007	534860.716	4659855.533	110.25
BR-2008	534761.031	4659727.461	116.33
BR-2009	534690.495	4659571.716	116.90



Concello de Salceda de Caselas

Regato de Landres

AMPLIACIÓN ESTRUCTURAL

R=2500
RECTA

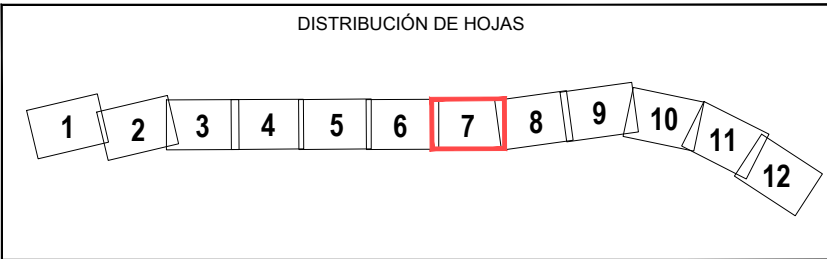
R=2500
RECTA

5+500

5+600

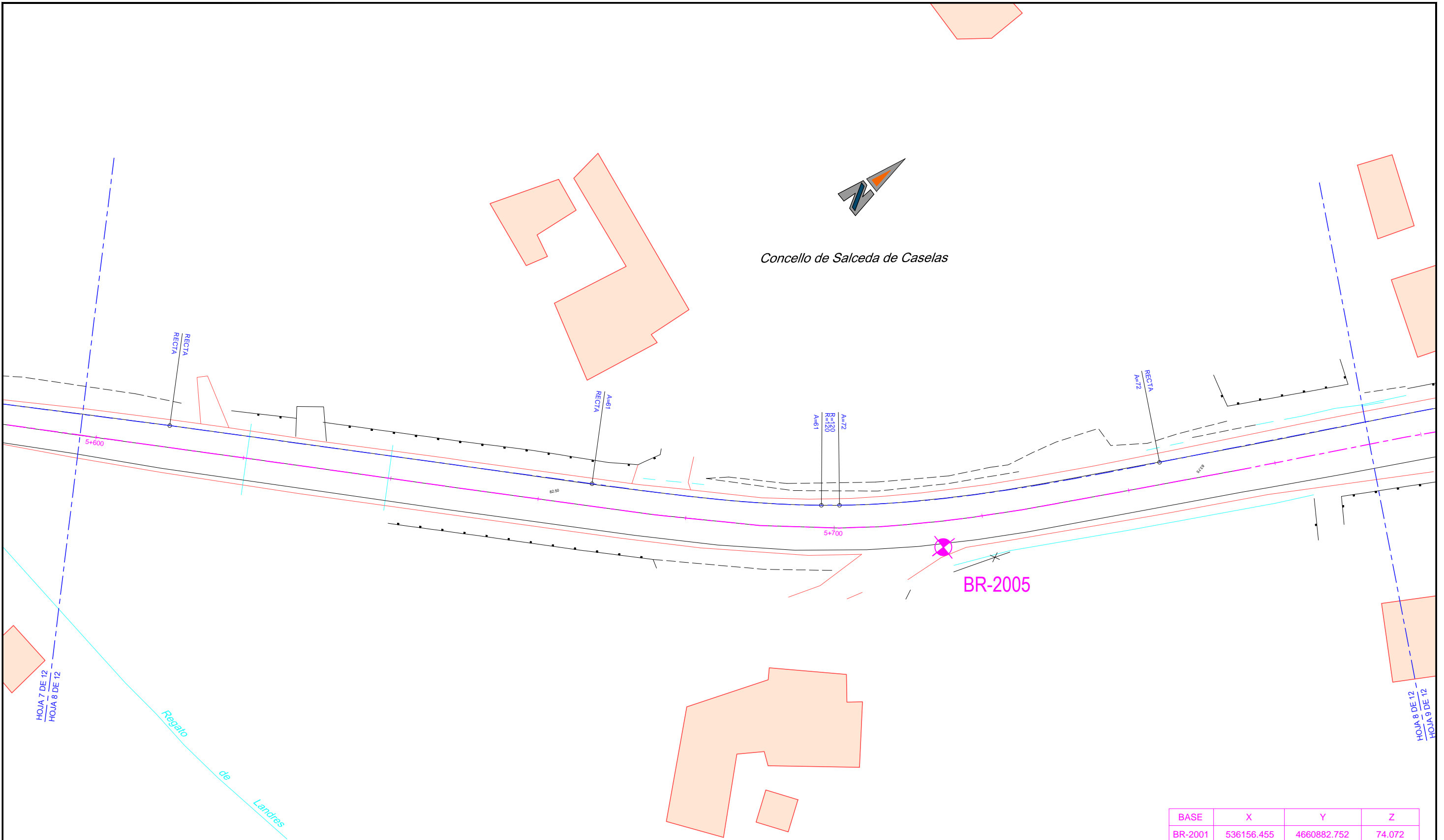
HOJA 6 DE 12
HOJA 7 DE 12

HOJA 7 DE 12
HOJA 8 DE 12

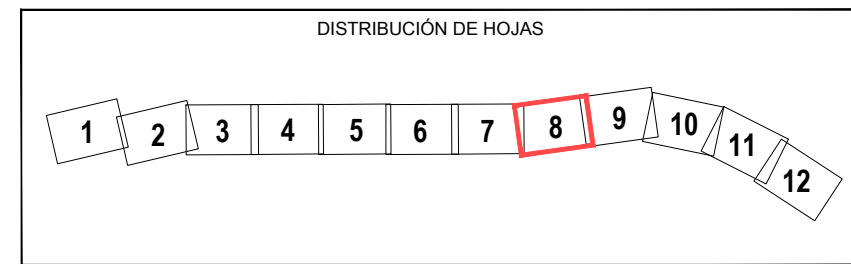


BASE	X	Y	Z
BR-2001	536156.455	4660882.752	74.072
BR-2002	535965.603	4660851.518	77.394
BR-2003	535787.209	4660767.643	80.327
BR-2004	535607.640	4660619.986	85.469
BR-2005	535569.208	4660533.663	83.243
BR-2006	535211.072	4660191.514	96.322
BR-2007	534860.716	4659855.533	110.25
BR-2008	534761.031	4659727.461	116.33
BR-2009	534690.495	4659571.716	116.90

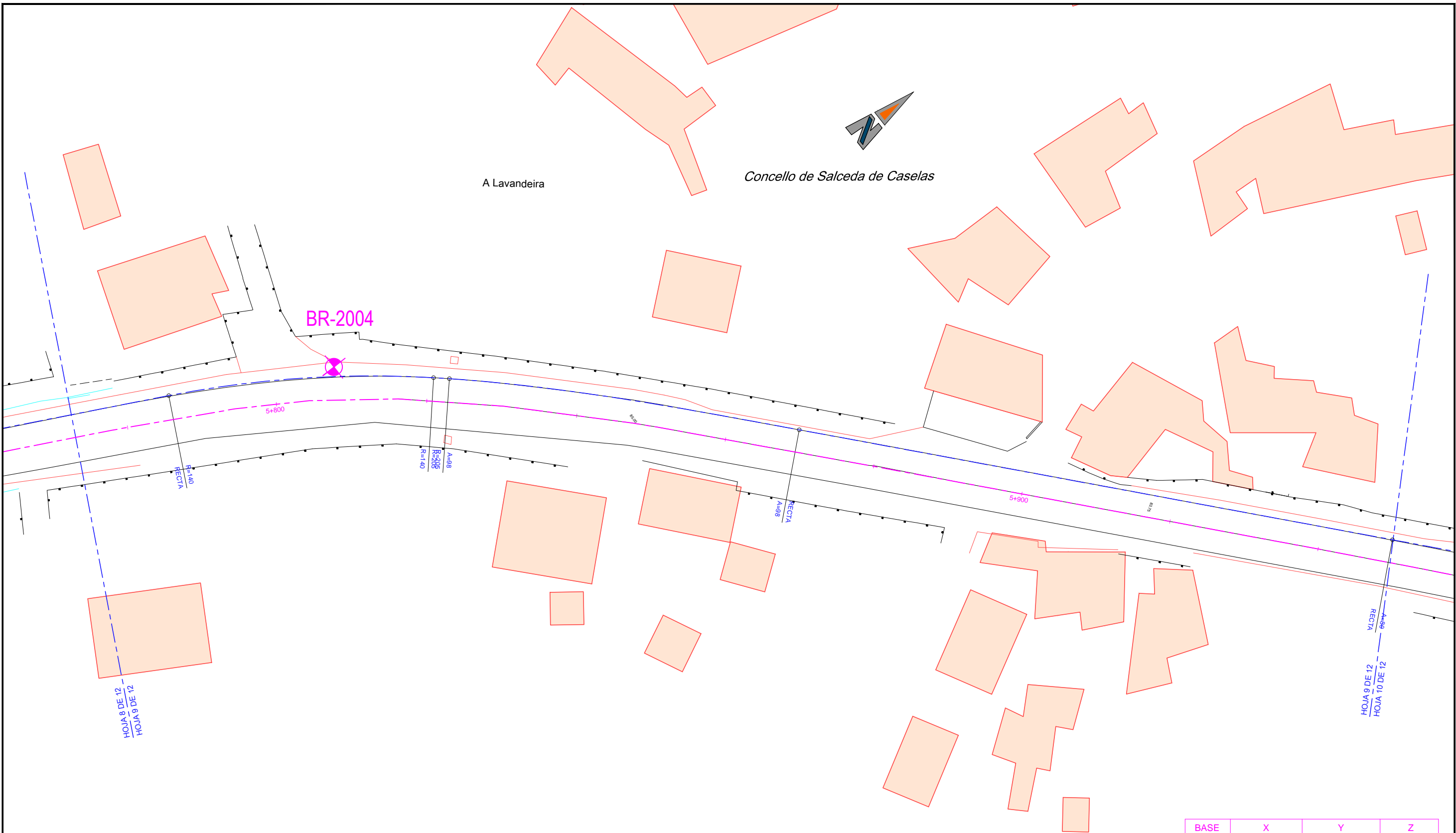
Concello de Salceda de Caselas



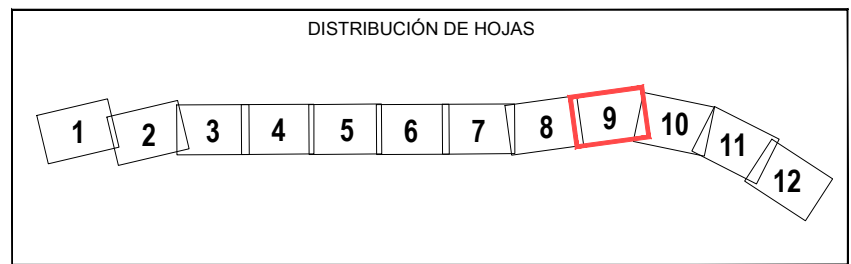
BR-2005



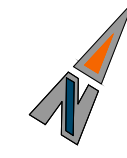
BASE	X	Y	Z
BR-2001	536156.455	4660882.752	74.072
BR-2002	535965.603	4660851.518	77.394
BR-2003	535787.209	4660767.643	80.327
BR-2004	535607.640	4660619.986	85.469
BR-2005	535569.208	4660533.663	83.243
BR-2006	535211.072	4660191.514	96.322
BR-2007	534860.716	4659855.533	110.25
BR-2008	534761.031	4659727.461	116.33
BR-2009	534690.495	4659571.716	116.90



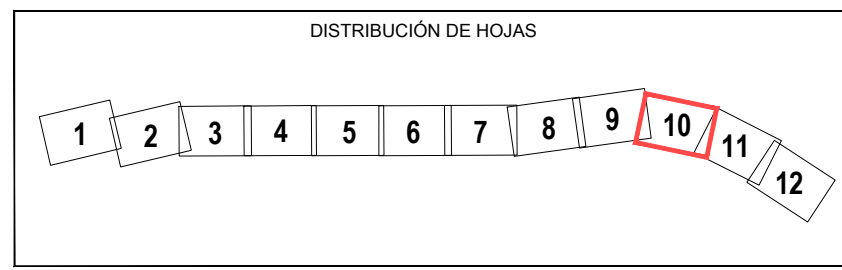
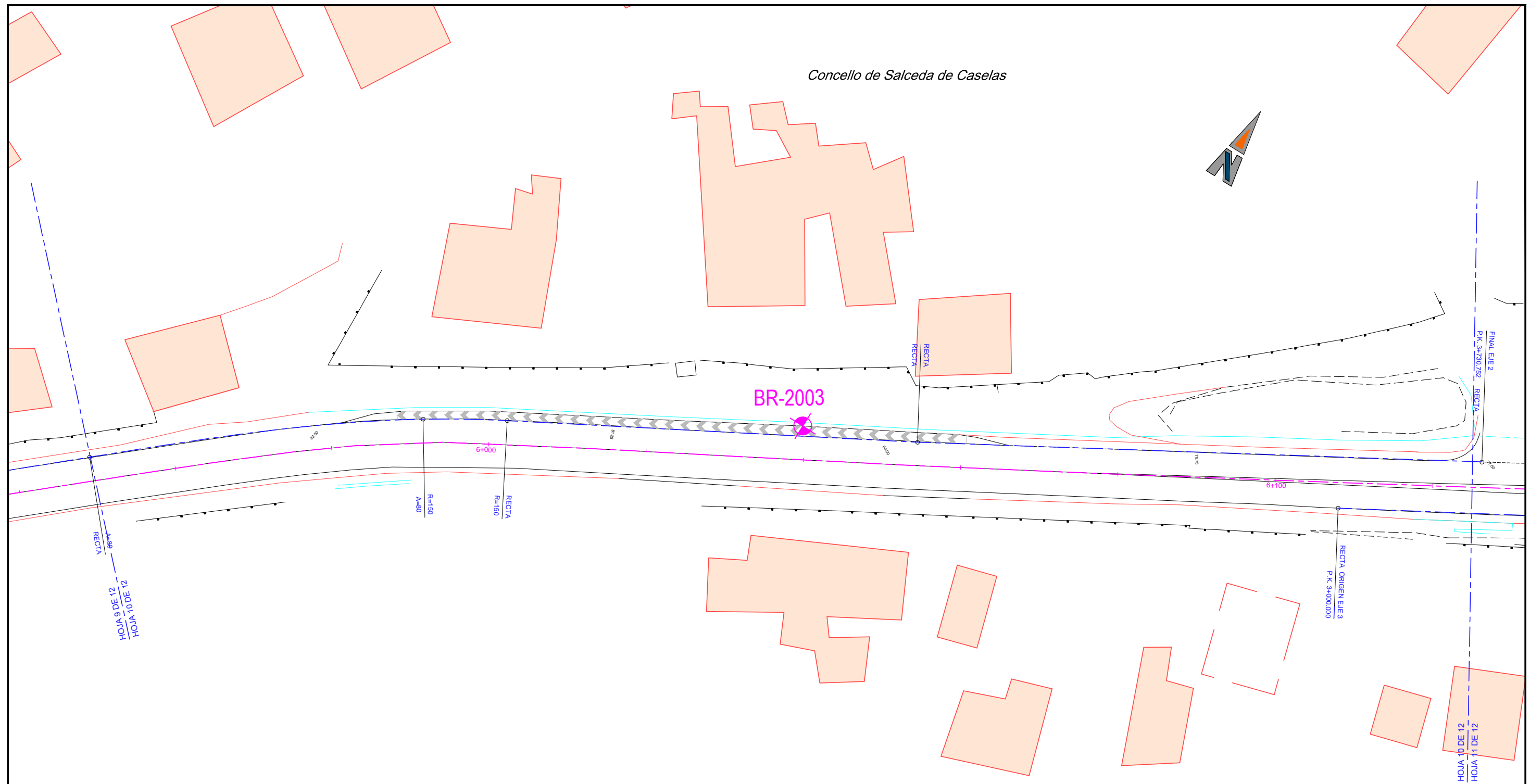
BASE	X	Y	Z
BR-2001	536156.455	4660882.752	74.072
BR-2002	535965.603	4660851.518	77.394
BR-2003	535787.209	4660767.643	80.327
BR-2004	535607.640	4660619.986	85.469
BR-2005	535569.208	4660533.663	83.243
BR-2006	535211.072	4660191.514	96.322
BR-2007	534860.716	4659855.533	110.25
BR-2008	534761.031	4659727.461	116.33
BR-2009	534690.495	4659571.716	116.90



Concello de Salceda de Caselas



BR-2003

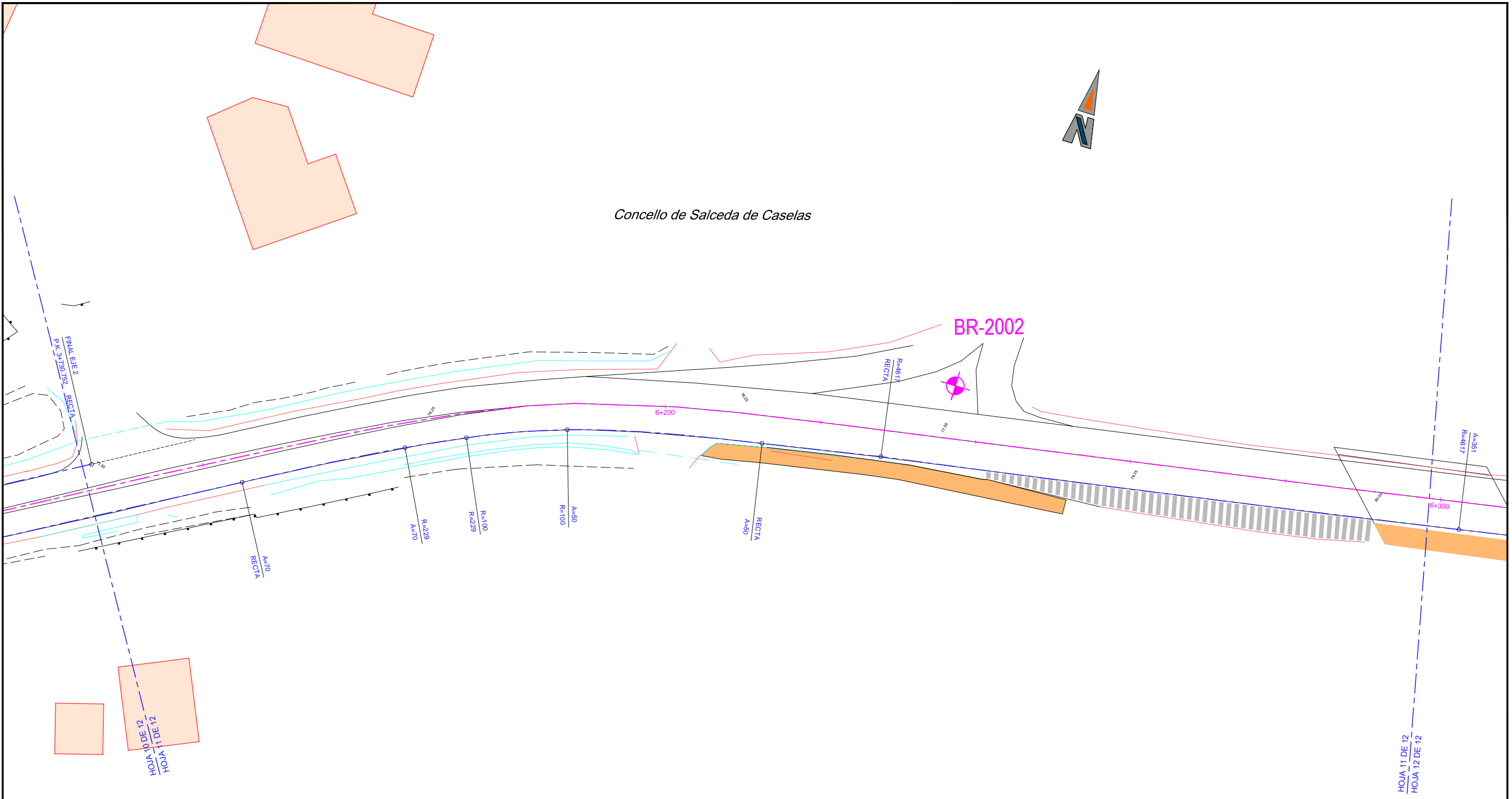


BASE	X	Y	Z
BR-2001	536156.455	4660882.752	74.072
BR-2002	535965.603	4660851.518	77.394
BR-2003	535787.209	4660767.643	80.327
BR-2004	535607.640	4660619.986	85.469
BR-2005	535569.208	4660533.663	83.243
BR-2006	535211.072	4660191.514	96.322
BR-2007	534860.716	4659855.533	110.25
BR-2008	534761.031	4659727.461	116.33
BR-2009	534690.495	4659571.716	116.90

Concello de Salceda de Caselas



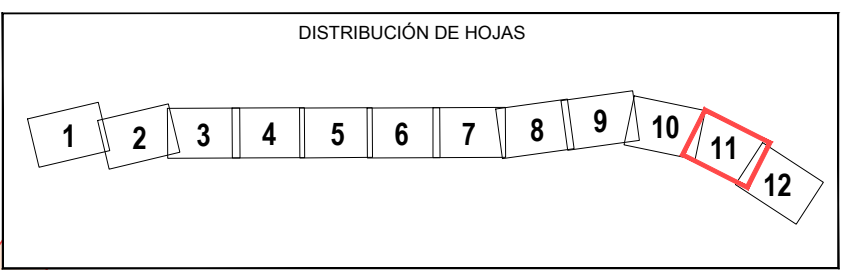
BR-2002

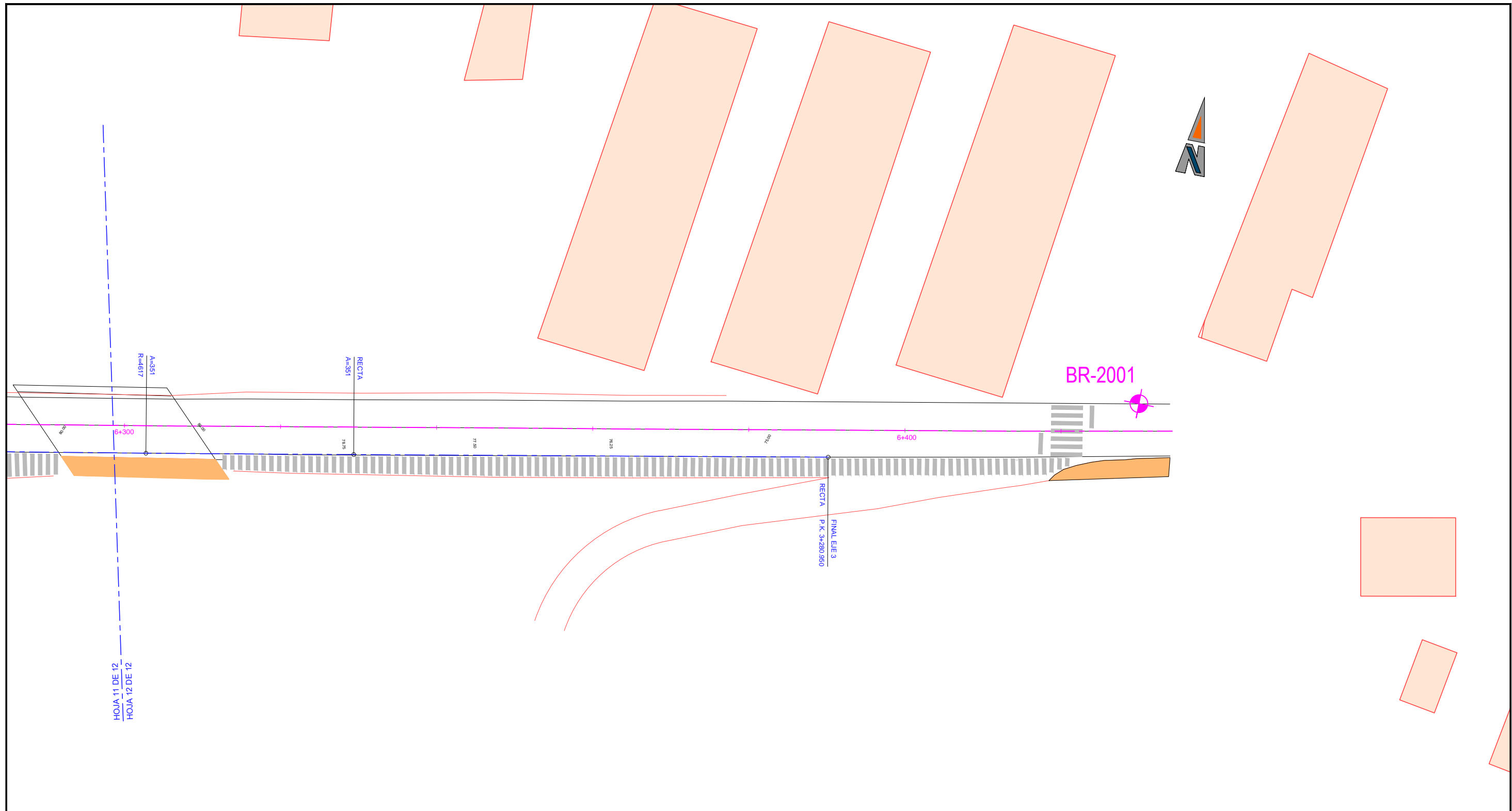


HOJA 10 DE 12
HOJA 11 DE 12

HOJA 11 DE 12
HOJA 12 DE 12

BASE	X	Y	Z
BR-2001	536156.455	4660882.752	74.072
BR-2002	535965.603	4660851.518	77.394
BR-2003	535787.209	4660767.643	80.327
BR-2004	535607.640	4660619.986	85.469
BR-2005	535569.208	4660533.663	83.243
BR-2006	535211.072	4660191.514	96.322
BR-2007	534860.716	4659855.533	110.25
BR-2008	534761.031	4659727.461	116.33
BR-2009	534690.495	4659571.716	116.90



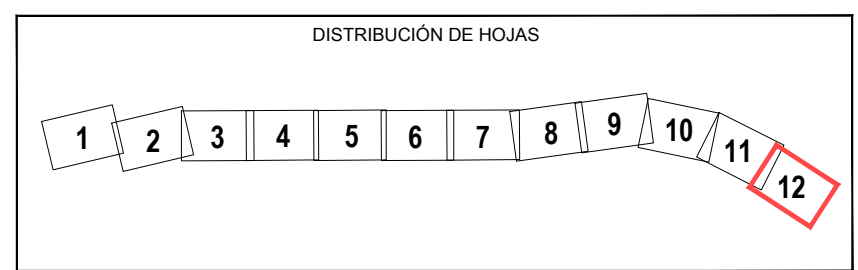


BR-2001

RECTA
FINAL EJE 3
P.K. 3+280.960

HOJA 11 DE 12
HOJA 12 DE 12

BASE	X	Y	Z
BR-2001	536156.455	4660882.752	74.072
BR-2002	535965.603	4660851.518	77.394
BR-2003	535787.209	4660767.643	80.327
BR-2004	535607.640	4660619.986	85.469
BR-2005	535569.208	4660533.663	83.243
BR-2006	535211.072	4660191.514	96.322
BR-2007	534860.716	4659855.533	110.25
BR-2008	534761.031	4659727.461	116.33
BR-2009	534690.495	4659571.716	116.90



I.E.S. PEDRAS RUBIAS

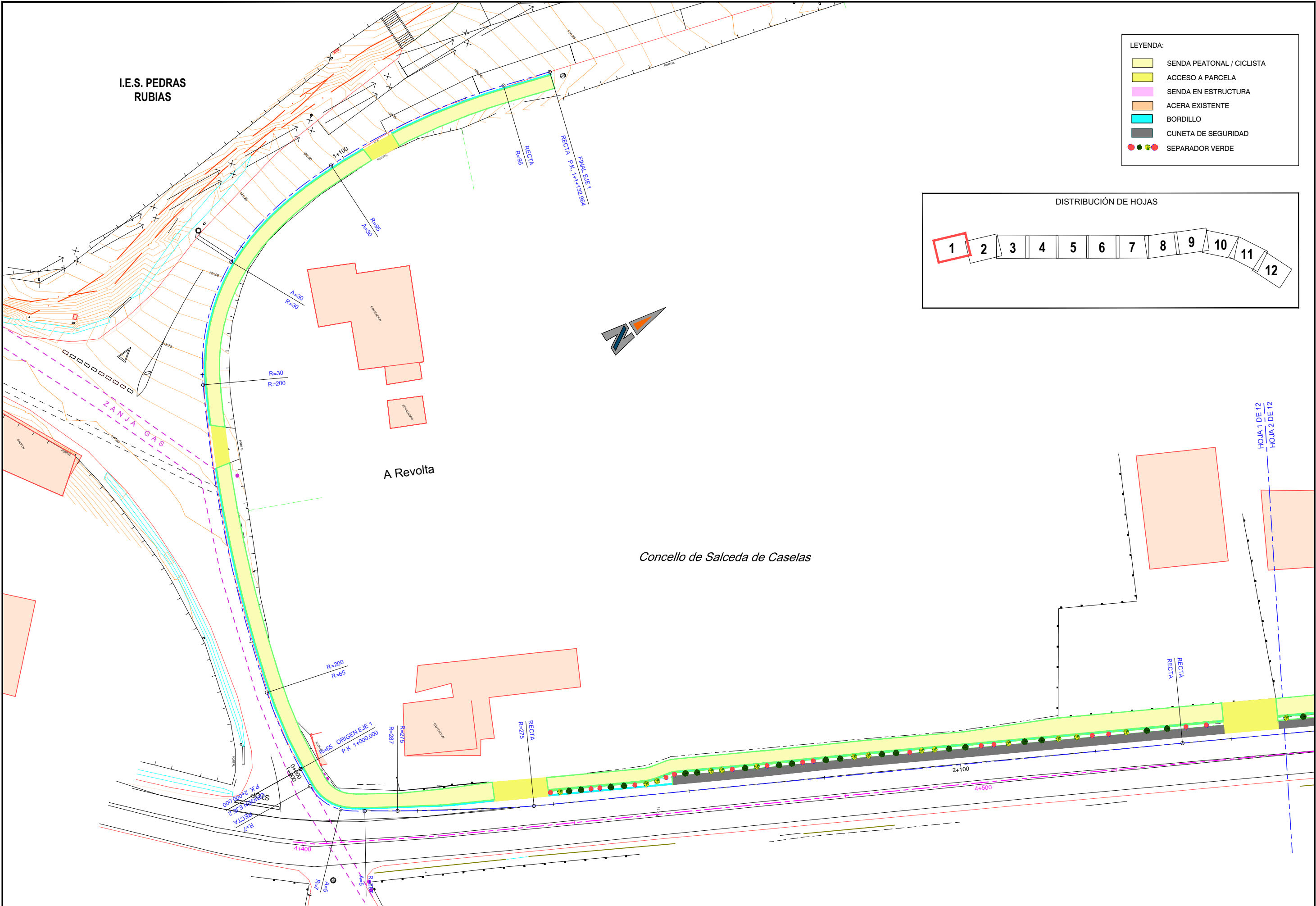
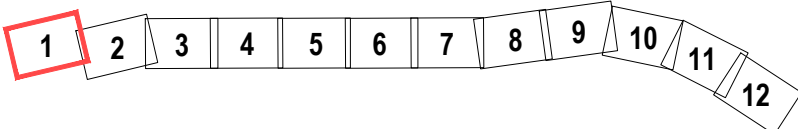
A Revolta

Concello de Salceda de Caselas

LEYENDA:

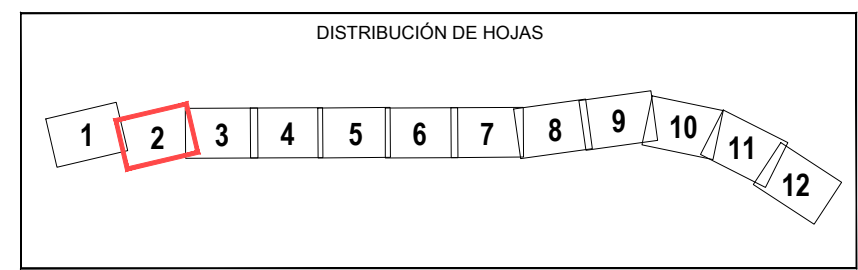
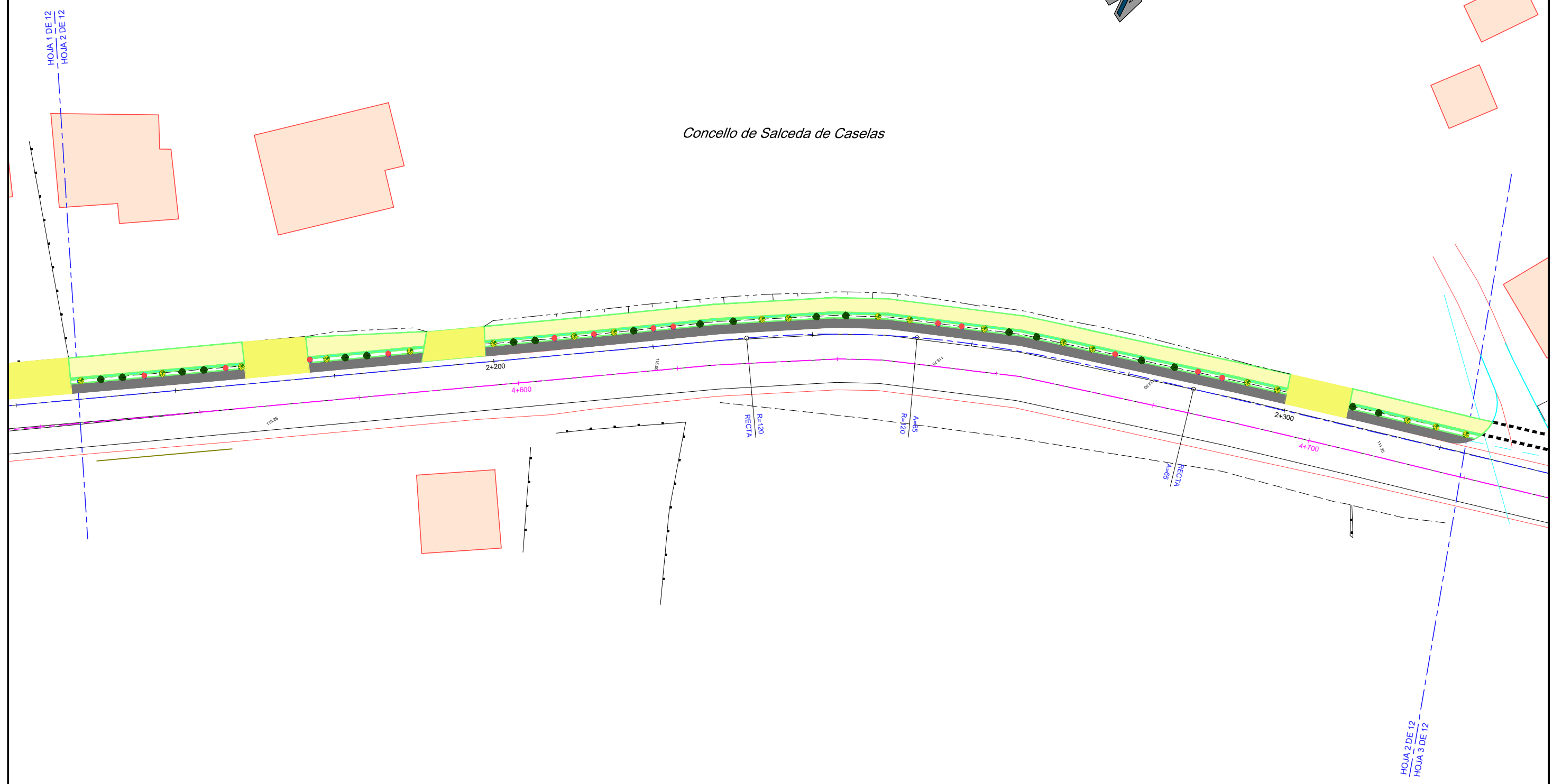
- SENDA PEATONAL / CICLISTA
- ACCESO A PARCELA
- SENDA EN ESTRUCTURA
- ACERA EXISTENTE
- BORDILLO
- CUNETETA DE SEGURIDAD
- SEPARADOR VERDE

DISTRIBUCIÓN DE HOJAS



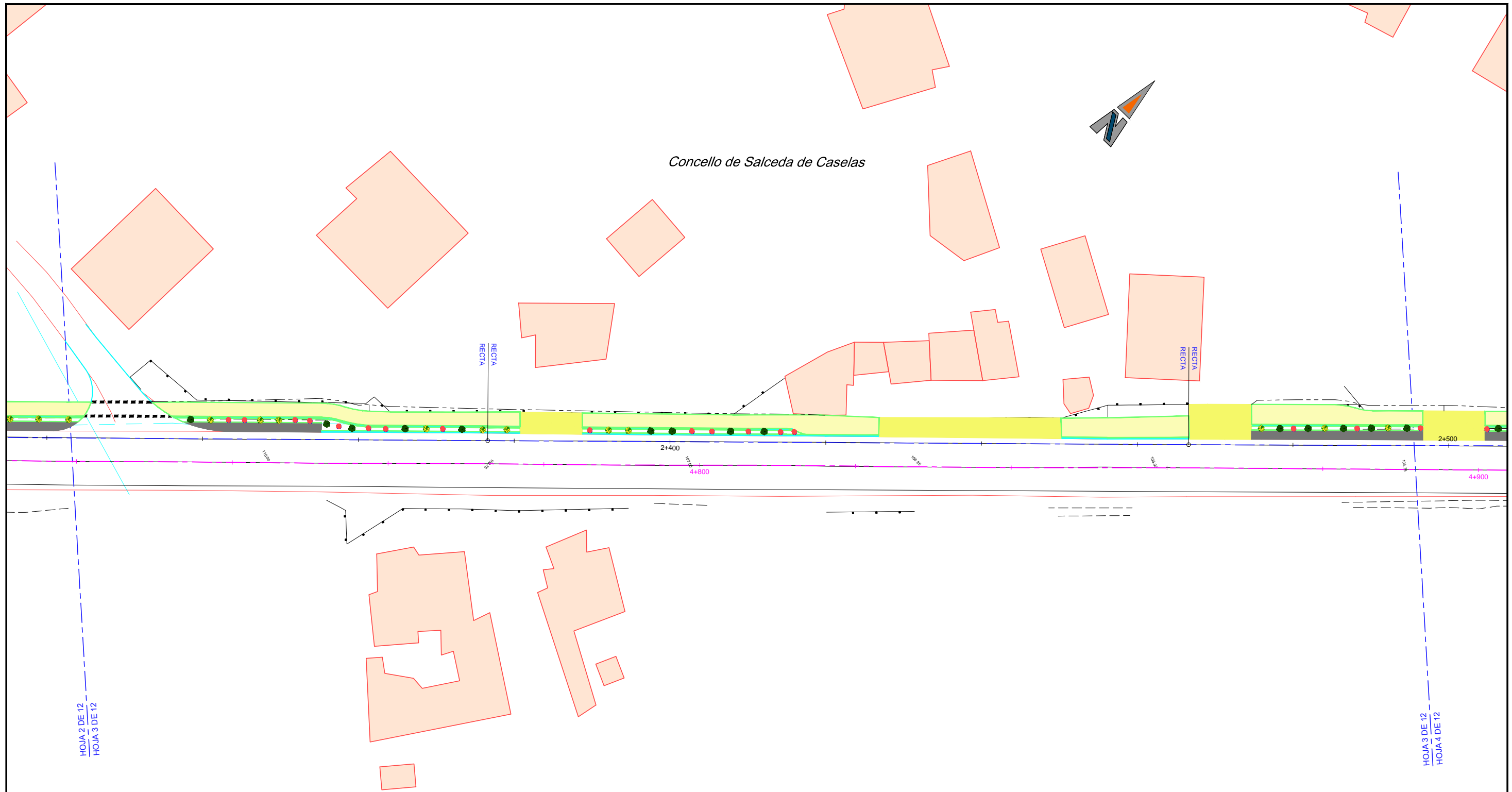


Concello de Salceda de Caselas



LEYENDA:

	SENDA PEATONAL / CICLISTA
	ACCESO A PARCELA
	SENDA EN ESTRUCTURA
	ACERA EXISTENTE
	BORDILLO
	CUNETA DE SEGURIDAD
	SEPARADOR VERDE



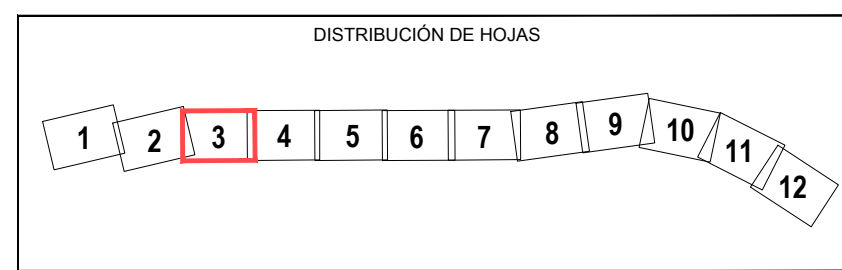
Concello de Salceda de Caselas

RECTIA
RECTIA

RECTIA
RECTIA

HOJA 2 DE 12
HOJA 3 DE 12

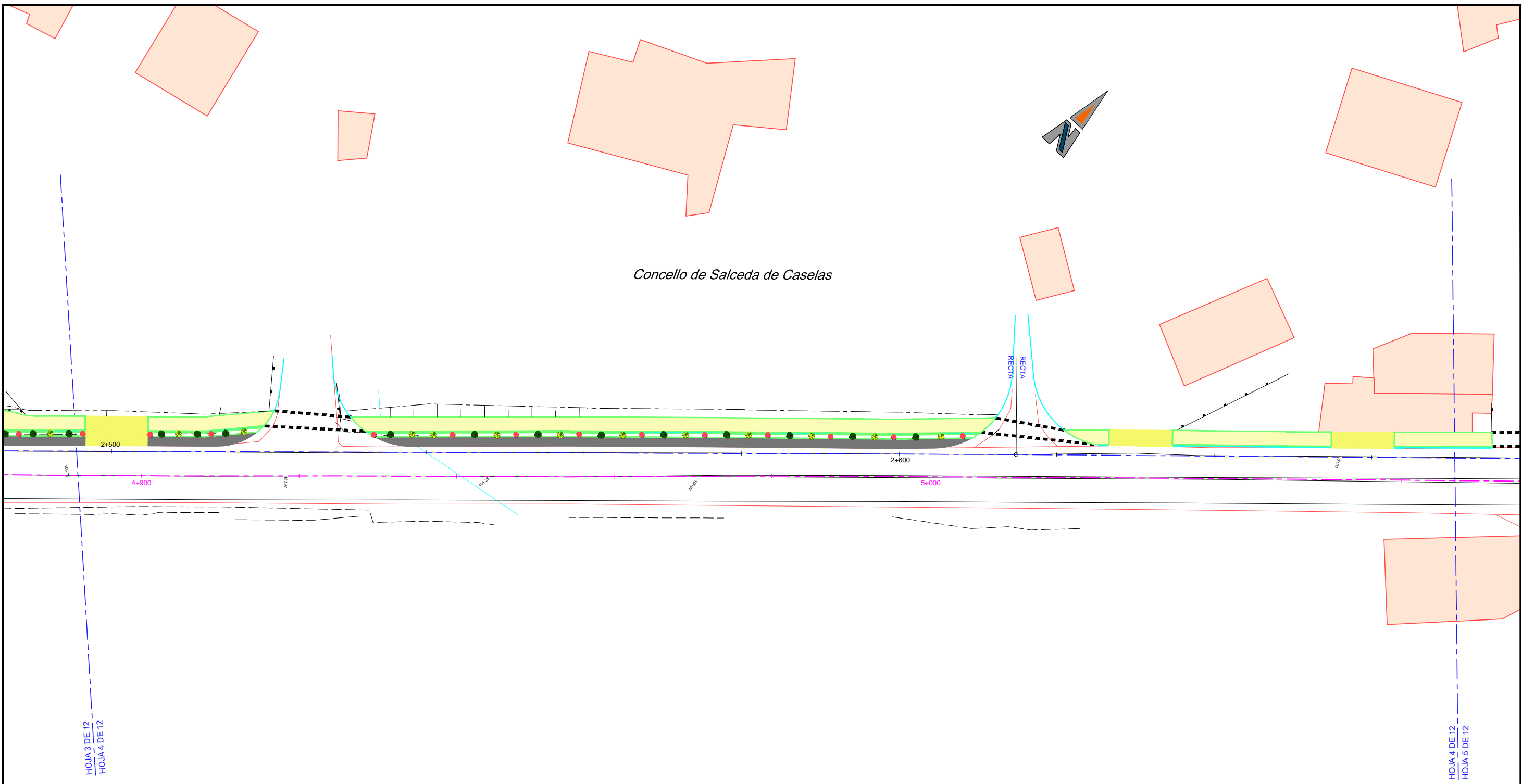
HOJA 3 DE 12
HOJA 4 DE 12



LEYENDA:

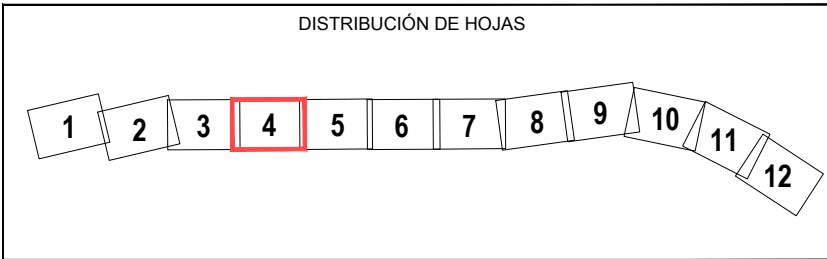
	SENDA PEATONAL / CICLISTA
	ACCESO A PARCELA
	SENDA EN ESTRUCTURA
	ACERA EXISTENTE
	BORDILLO
	CUNETA DE SEGURIDAD
	SEPARADOR VERDE

Concello de Salceda de Caselas



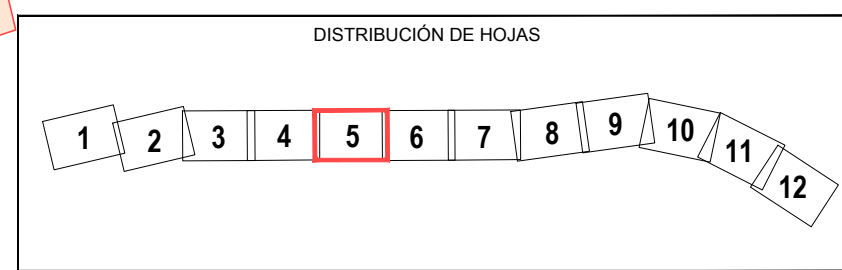
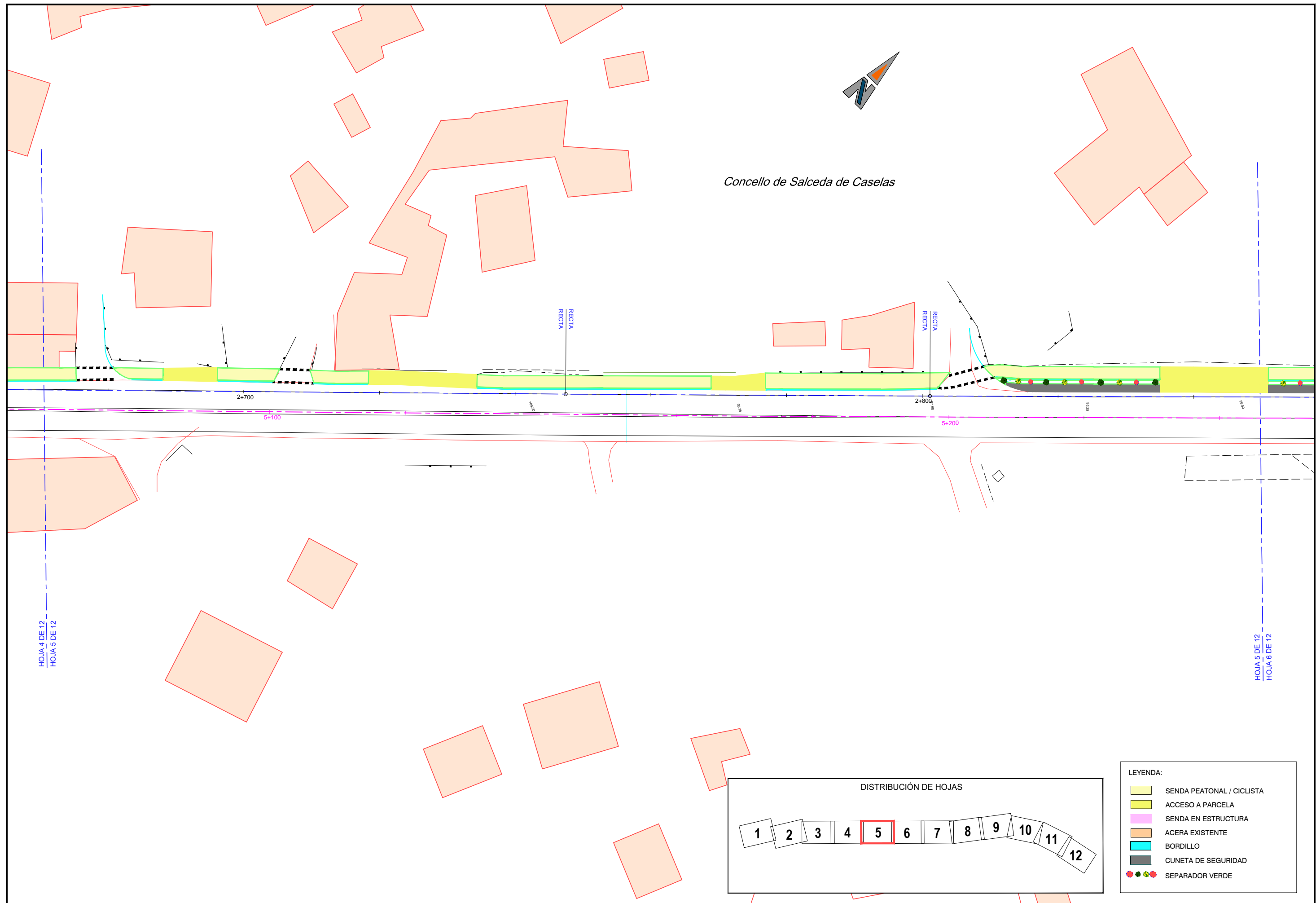
HOJA 3 DE 12
HOJA 4 DE 12

HOJA 4 DE 12
HOJA 5 DE 12



LEYENDA:

	SENDA PEATONAL / CICLISTA
	ACCESO A PARCELA
	SENDA EN ESTRUCTURA
	ACERA EXISTENTE
	BORDILLO
	CUNETA DE SEGURIDAD
	SEPARADOR VERDE

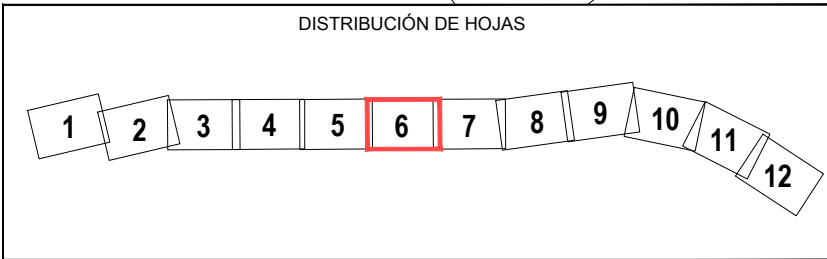
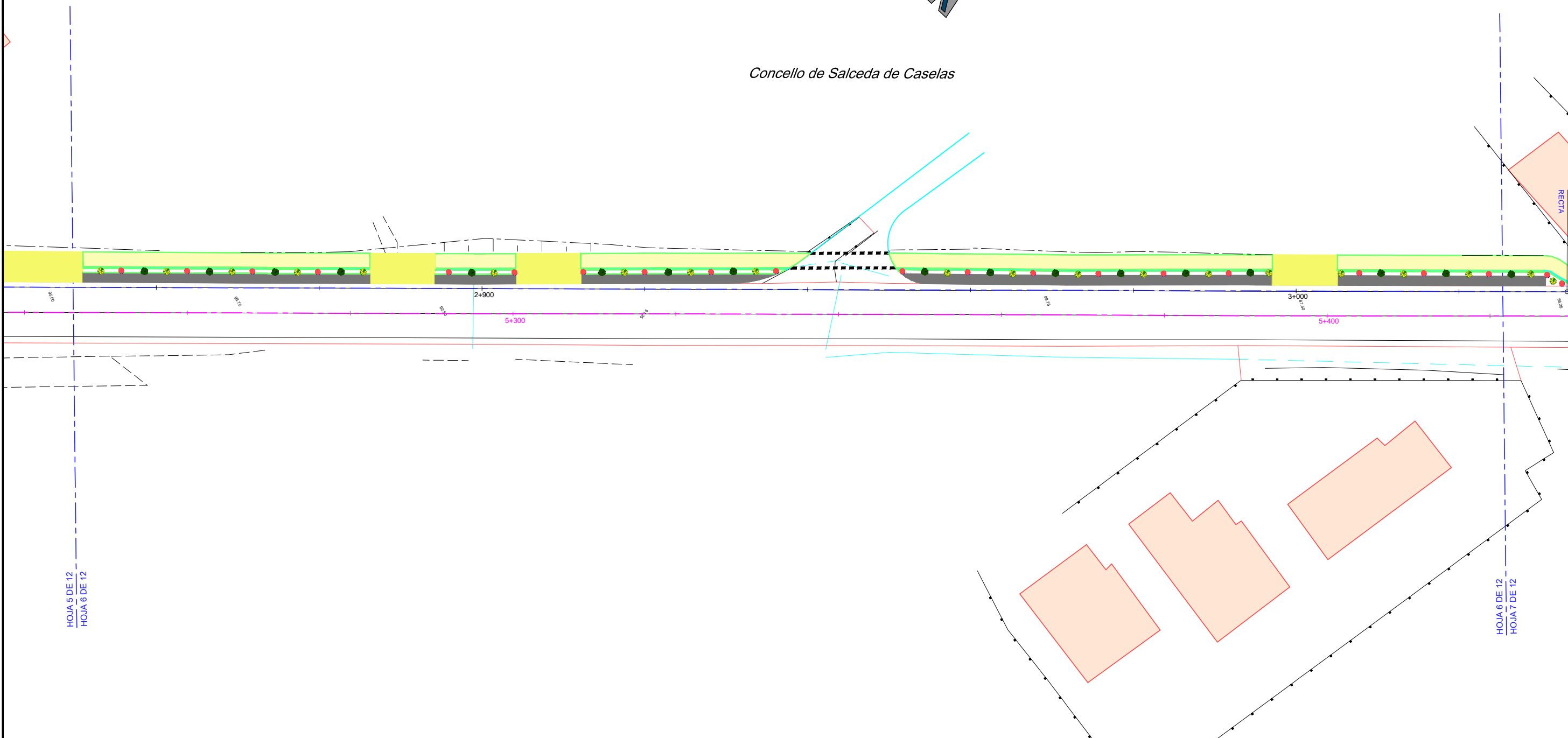


LEYENDA:

	SENDA PEATONAL / CICLISTA
	ACCESO A PARCELA
	SENDA EN ESTRUCTURA
	ACERA EXISTENTE
	BORDILLO
	CUNETA DE SEGURIDAD
	SEPARADOR VERDE

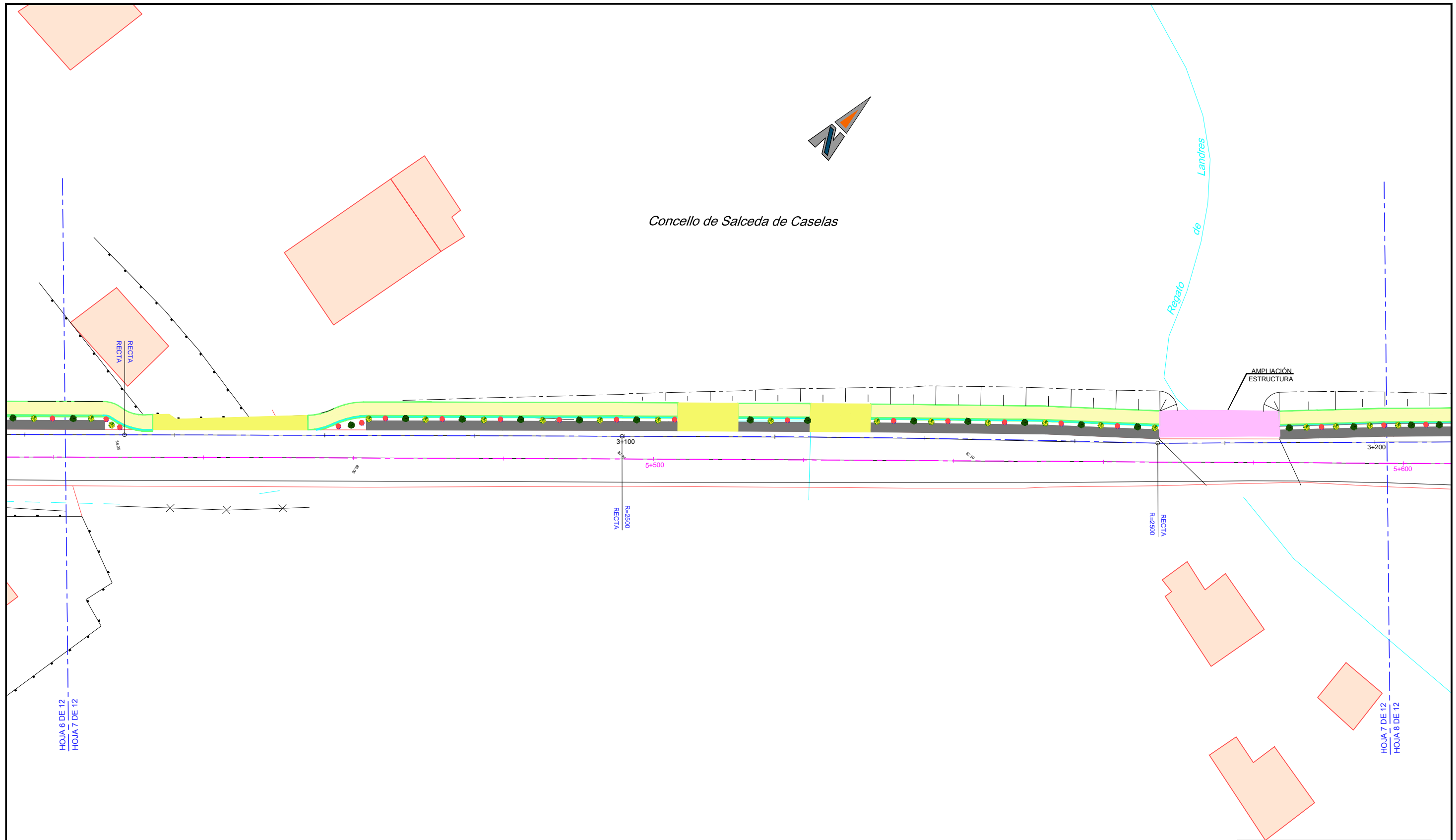


Concello de Salceda de Caselas



LEYENDA:

	SENDA PEATONAL / CICLISTA
	ACCESO A PARCELA
	SENDA EN ESTRUCTURA
	ACERA EXISTENTE
	BORDILLO
	CUNETA DE SEGURIDAD
	SEPARADOR VERDE



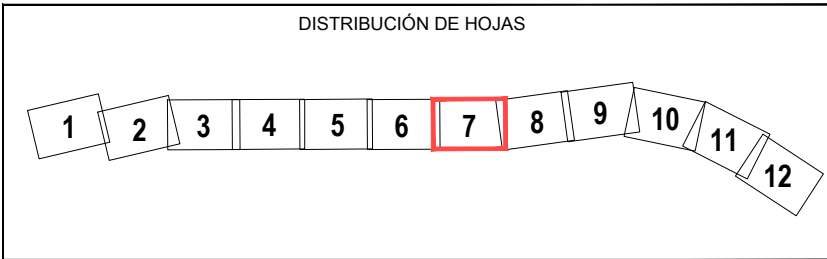
Concello de Salceda de Caselas

Regato de Landres

AMPLIACIÓN ESTRUCTURA

HOJA 6 DE 12
HOJA 7 DE 12

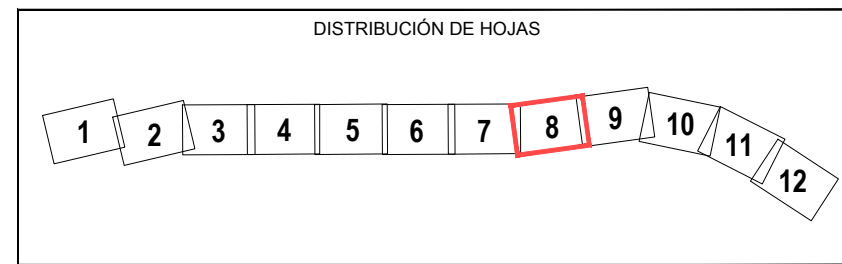
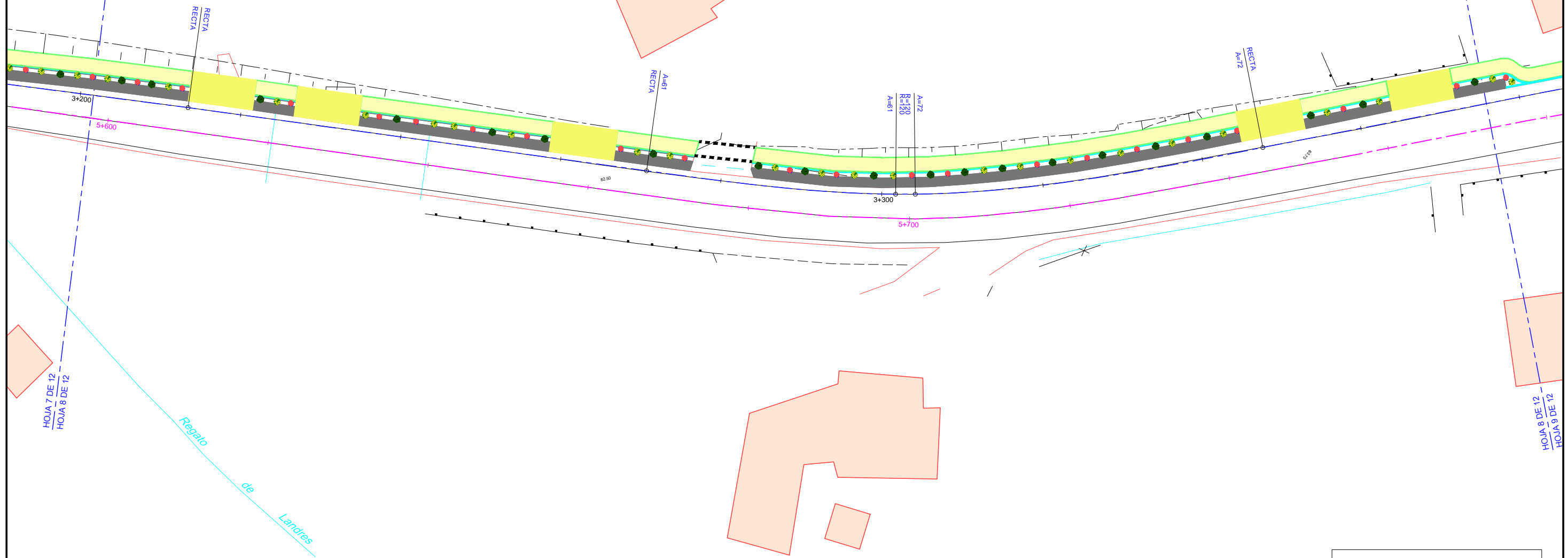
HOJA 7 DE 12
HOJA 8 DE 12



LEYENDA:

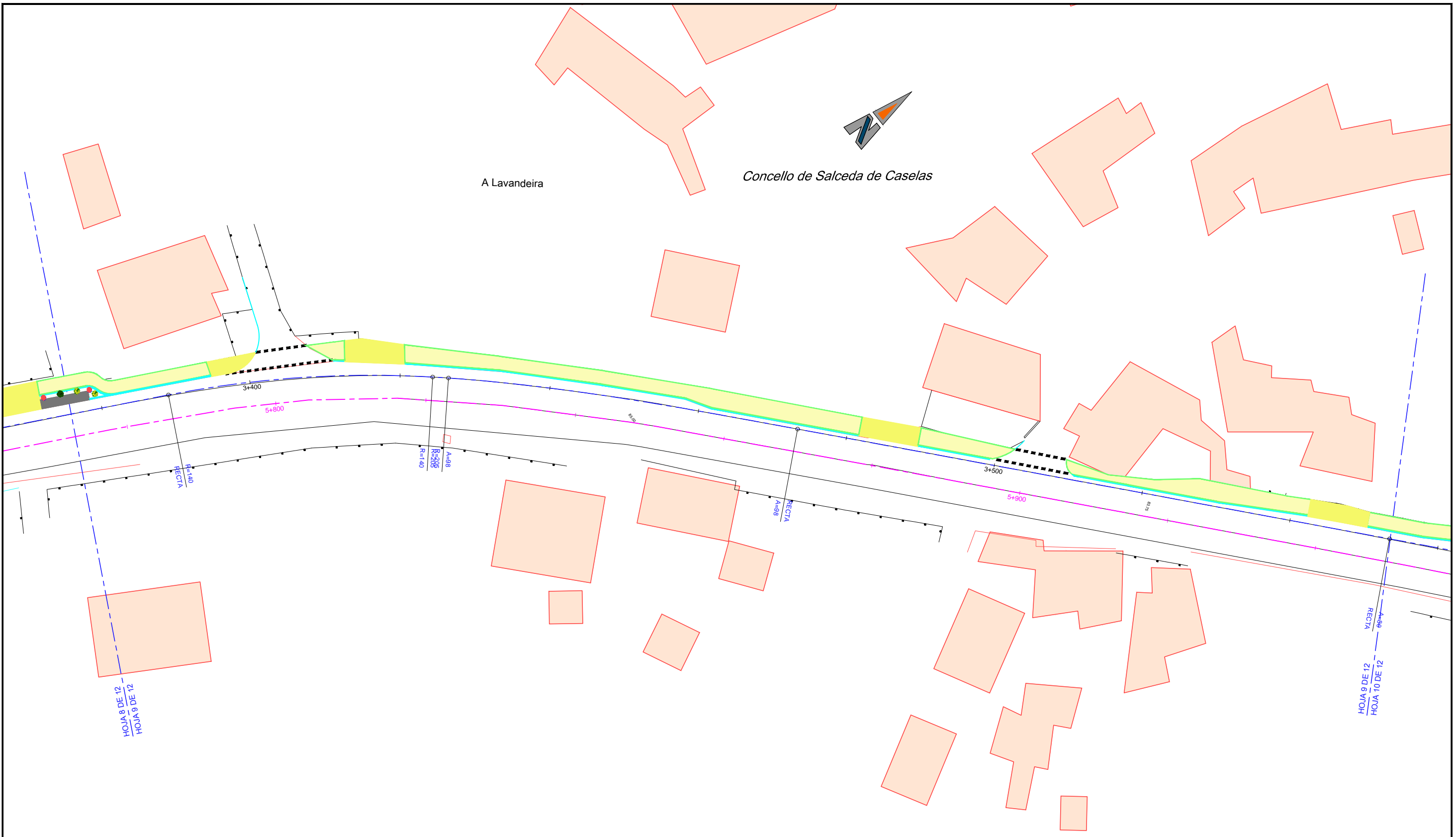
	SENDA PEATONAL / CICLISTA
	ACCESO A PARCELA
	SENDA EN ESTRUCTURA
	ACERA EXISTENTE
	BORDILLO
	CUNETA DE SEGURIDAD
	SEPARADOR VERDE

Concello de Salceda de Caselas



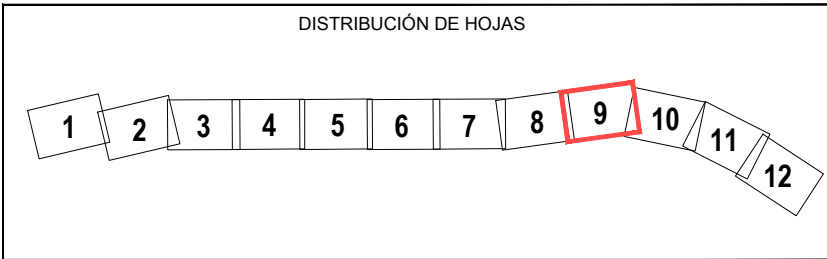
LEYENDA:

	SENDA PEATONAL / CICLISTA
	ACCESO A PARCELA
	SENDA EN ESTRUCTURA
	ACERA EXISTENTE
	BORDILLO
	CUNETA DE SEGURIDAD
	SEPARADOR VERDE



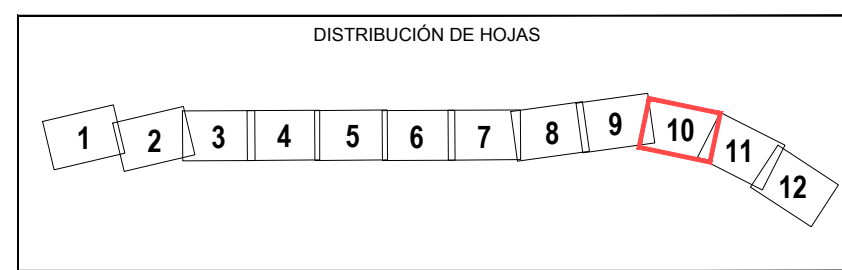
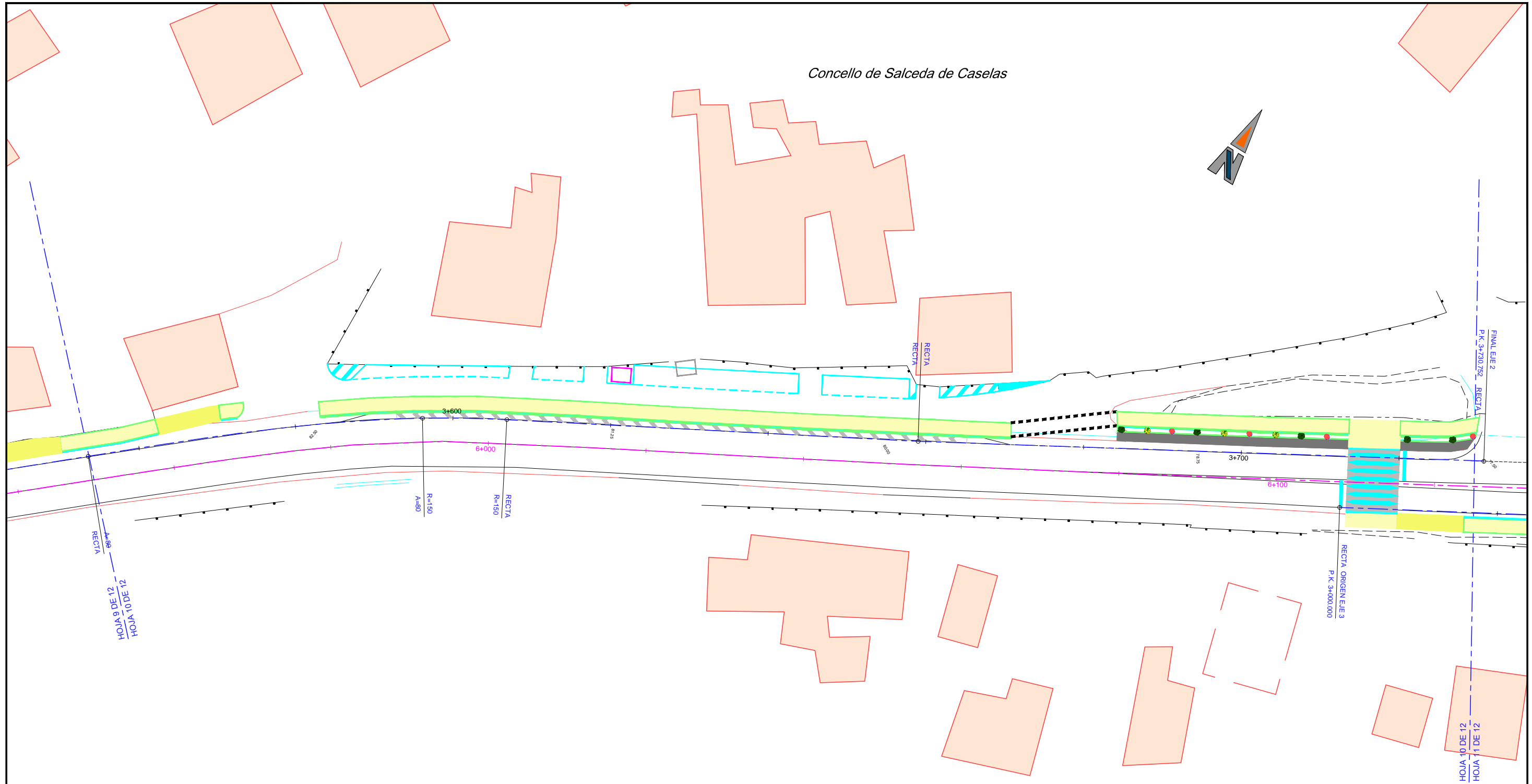
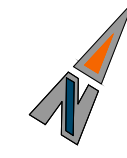
A Lavandeira

Concello de Salceda de Caselas



LEYENDA:

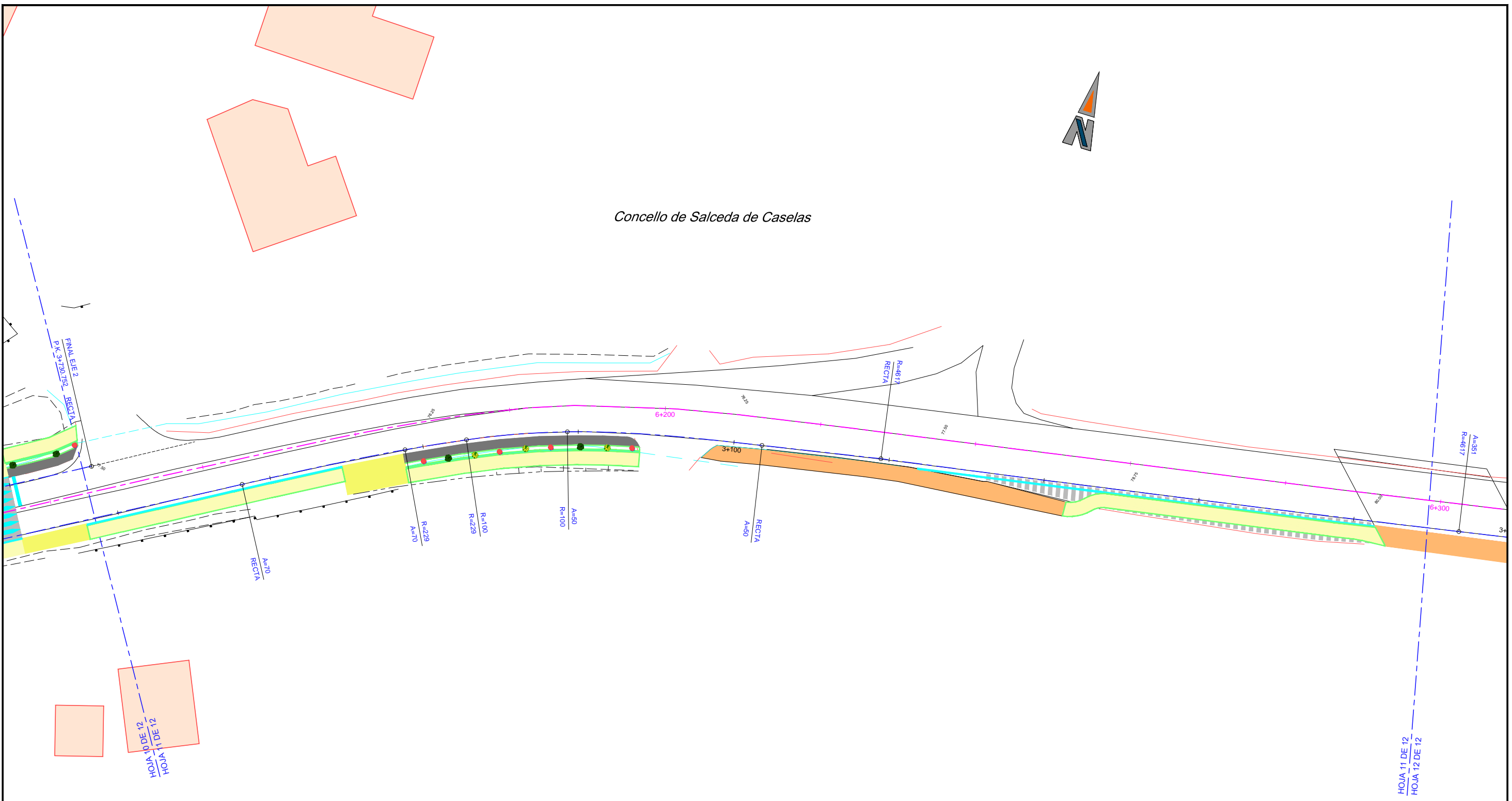
	SENDA PEATONAL / CICLISTA
	ACCESO A PARCELA
	SENDA EN ESTRUCTURA
	ACERA EXISTENTE
	BORDILLO
	CUNETA DE SEGURIDAD
	SEPARADOR VERDE



LEYENDA:

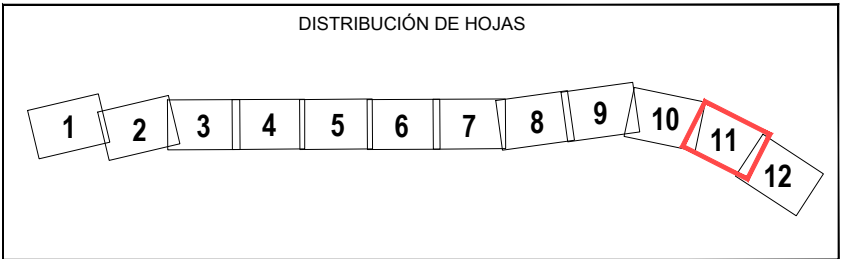
	SENDA PEATONAL / CICLISTA
	ACCESO A PARCELA
	SENDA EN ESTRUCTURA
	ACERA EXISTENTE
	BORDILLO
	CUNETETA DE SEGURIDAD
	SEPARADOR VERDE

Concello de Salceda de Caselas



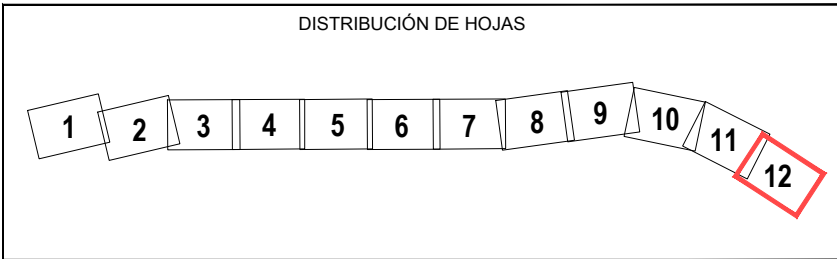
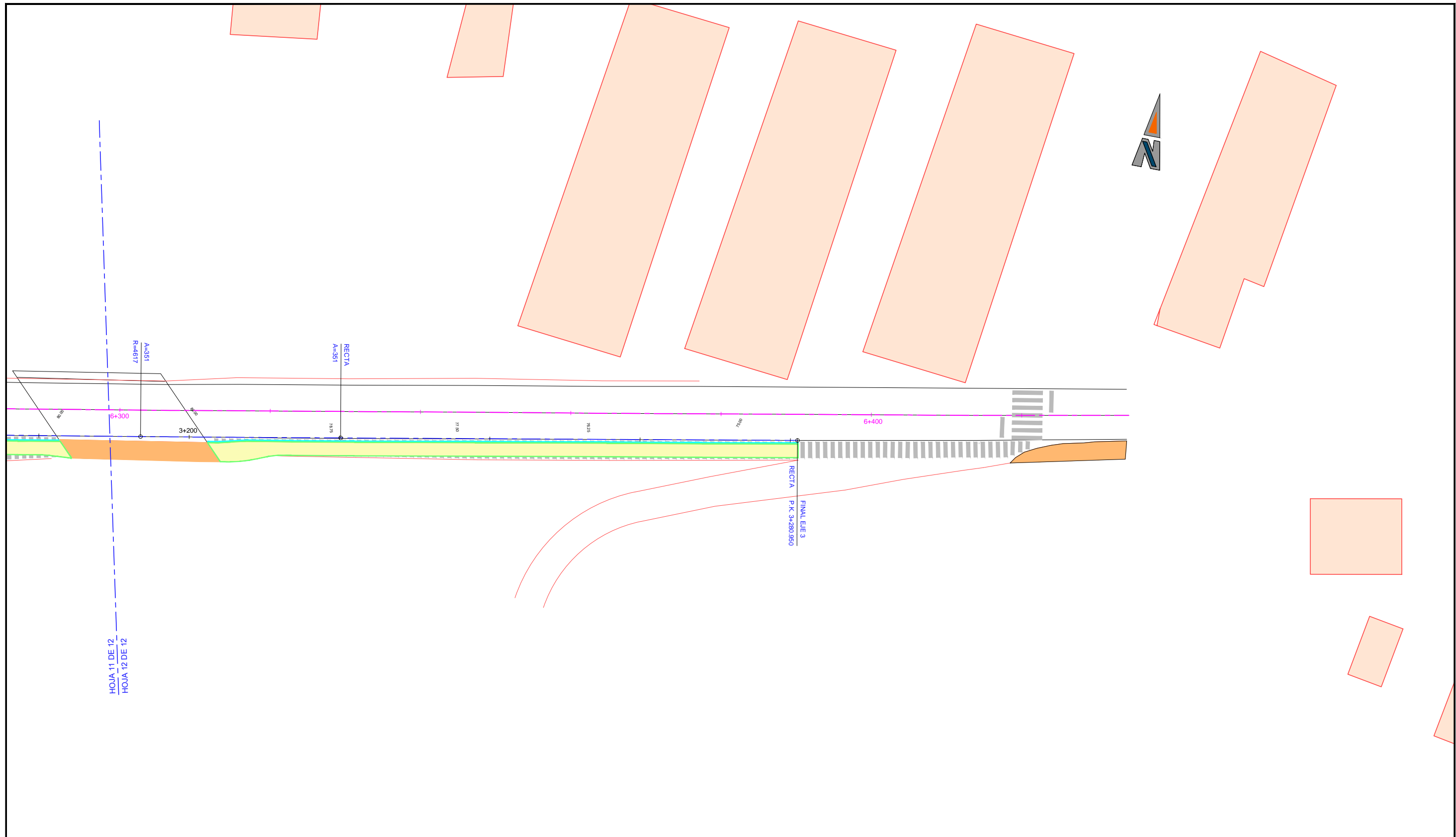
HOJA 10 DE 12
HOJA 11 DE 12

HOJA 11 DE 12
HOJA 12 DE 12



LEYENDA:

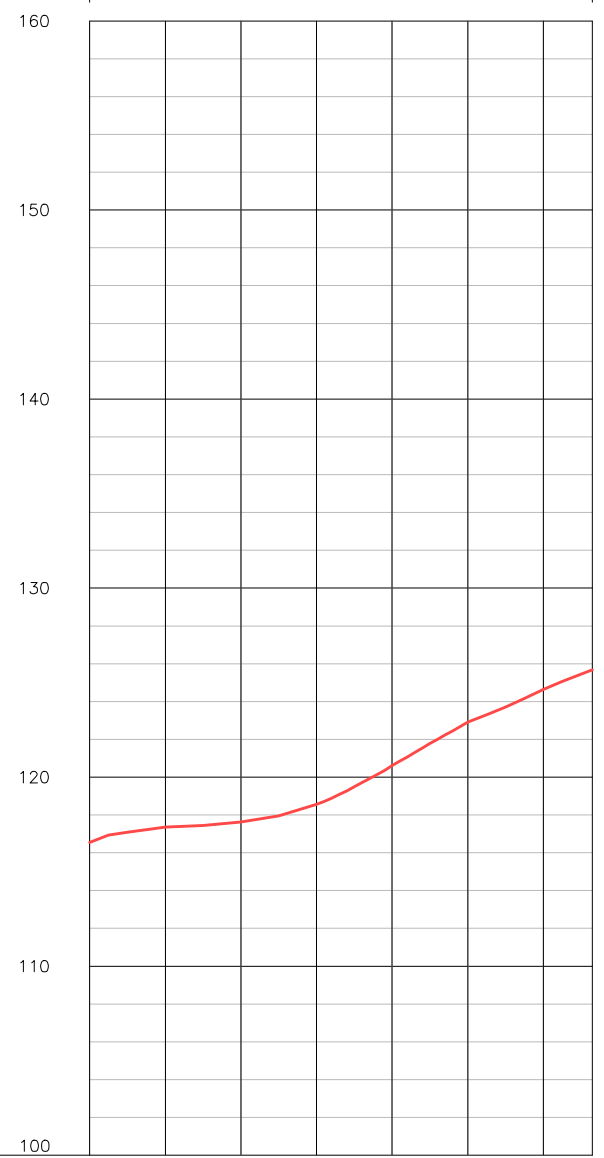
	SENDA PEATONAL / CICLISTA
	ACCESO A PARCELA
	SENDA EN ESTRUCTURA
	ACERA EXISTENTE
	BORDILLO
	CUNETA DE SEGURIDAD
	SEPARADOR VERDE



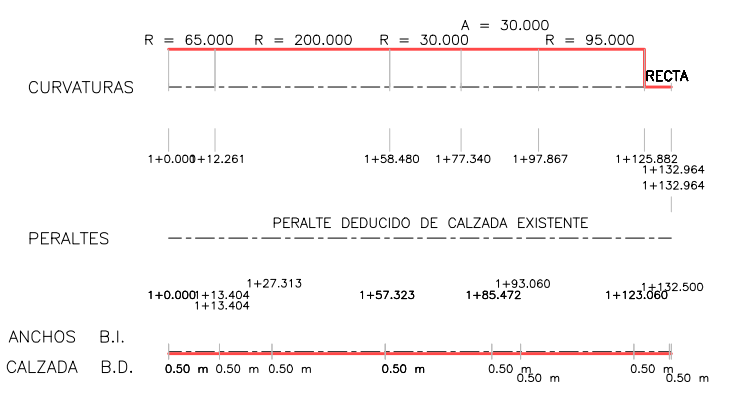
LEYENDA:

	SENDA PEATONAL / CICLISTA
	ACCESO A PARCELA
	SENDA EN ESTRUCTURA
	ACERA EXISTENTE
	BORDILLO
	CUNETETA DE SEGURIDAD
	SEPARADOR VERDE

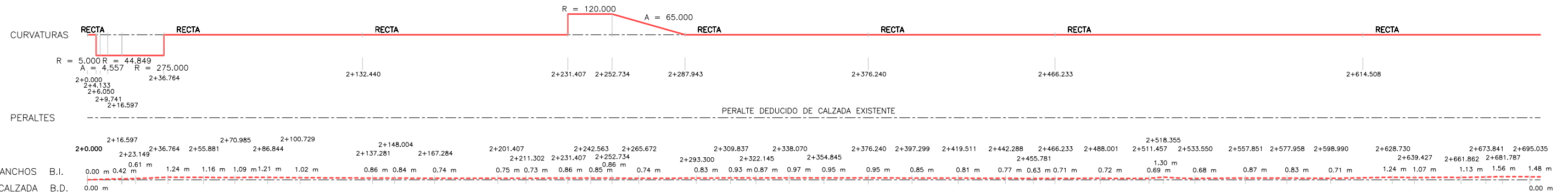
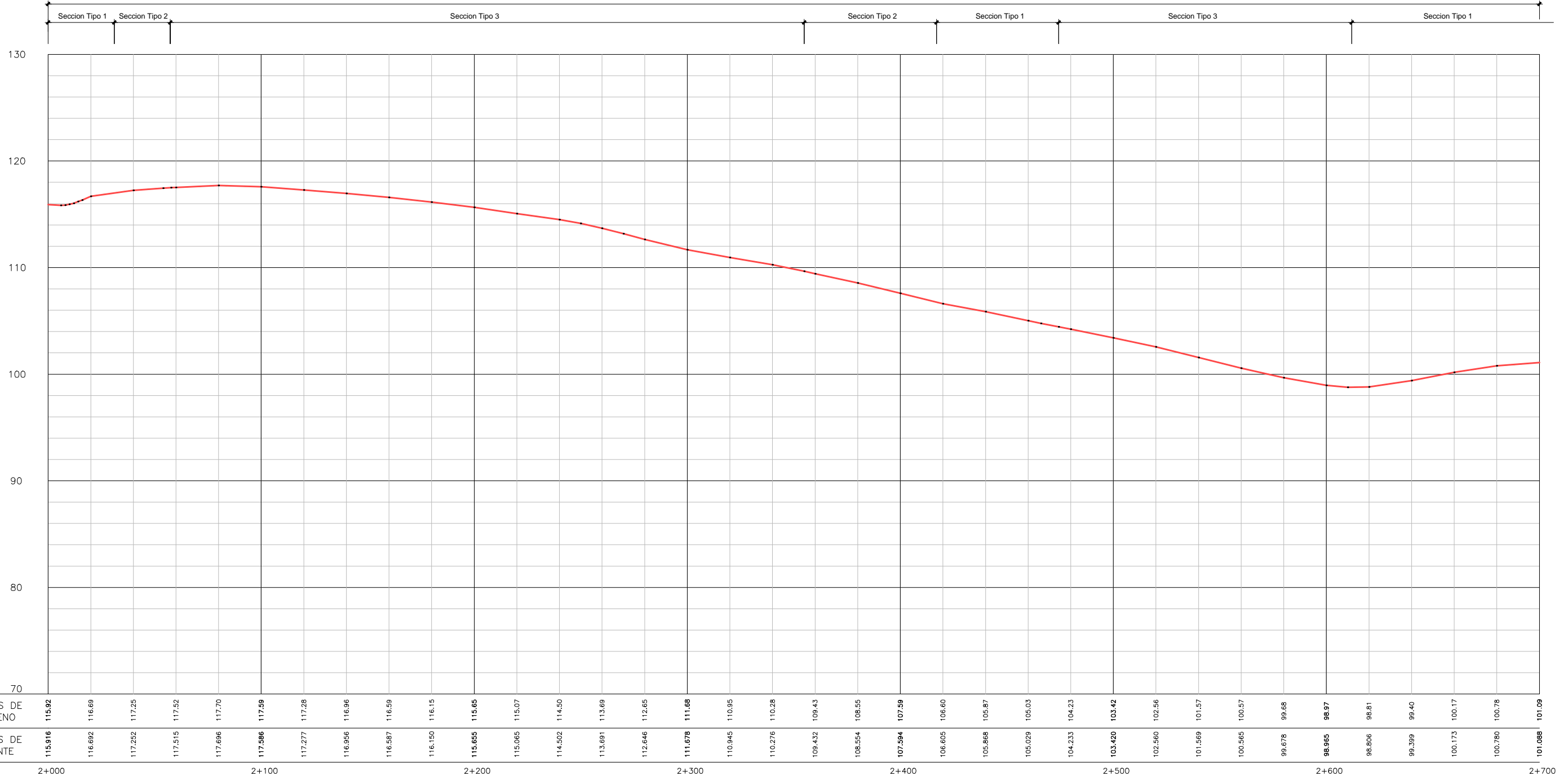
RASANTE DEDUCIDA DE CALZADA EXISTENTE
 Seccion Tipo 1



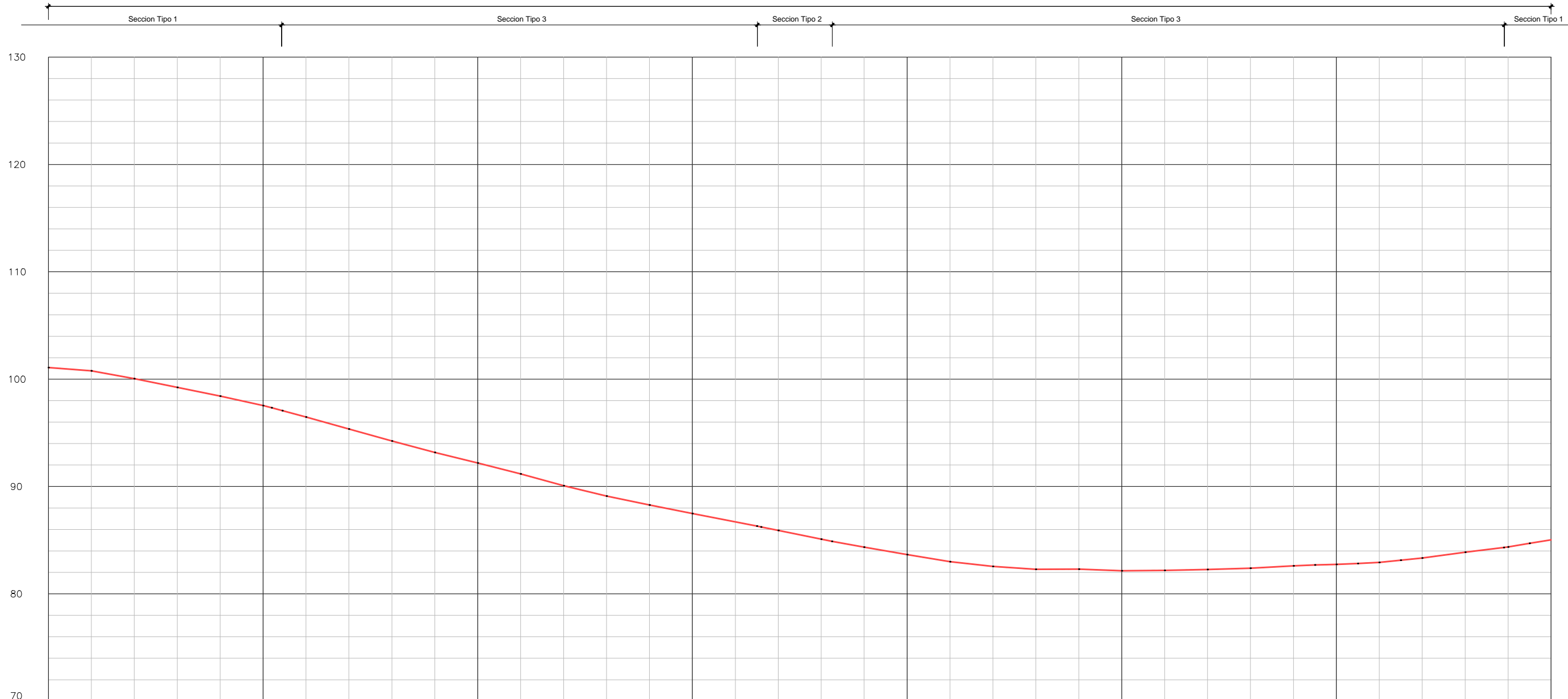
COTAS DE TERRENO	116.55	117.36	117.63	118.57	120.61	122.92	124.63	125.68
COTAS DE RASANTE	116.550	117.358	117.625	118.566	120.607	122.920	124.634	125.678
	1+000				1+100			1+132.964



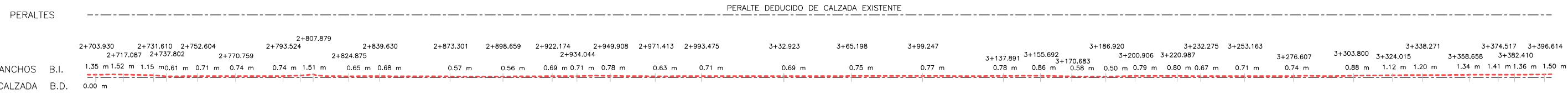
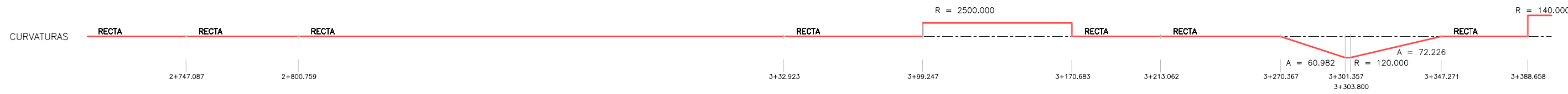
RASANTE DEDUCIDA DE CALZADA EXISTENTE

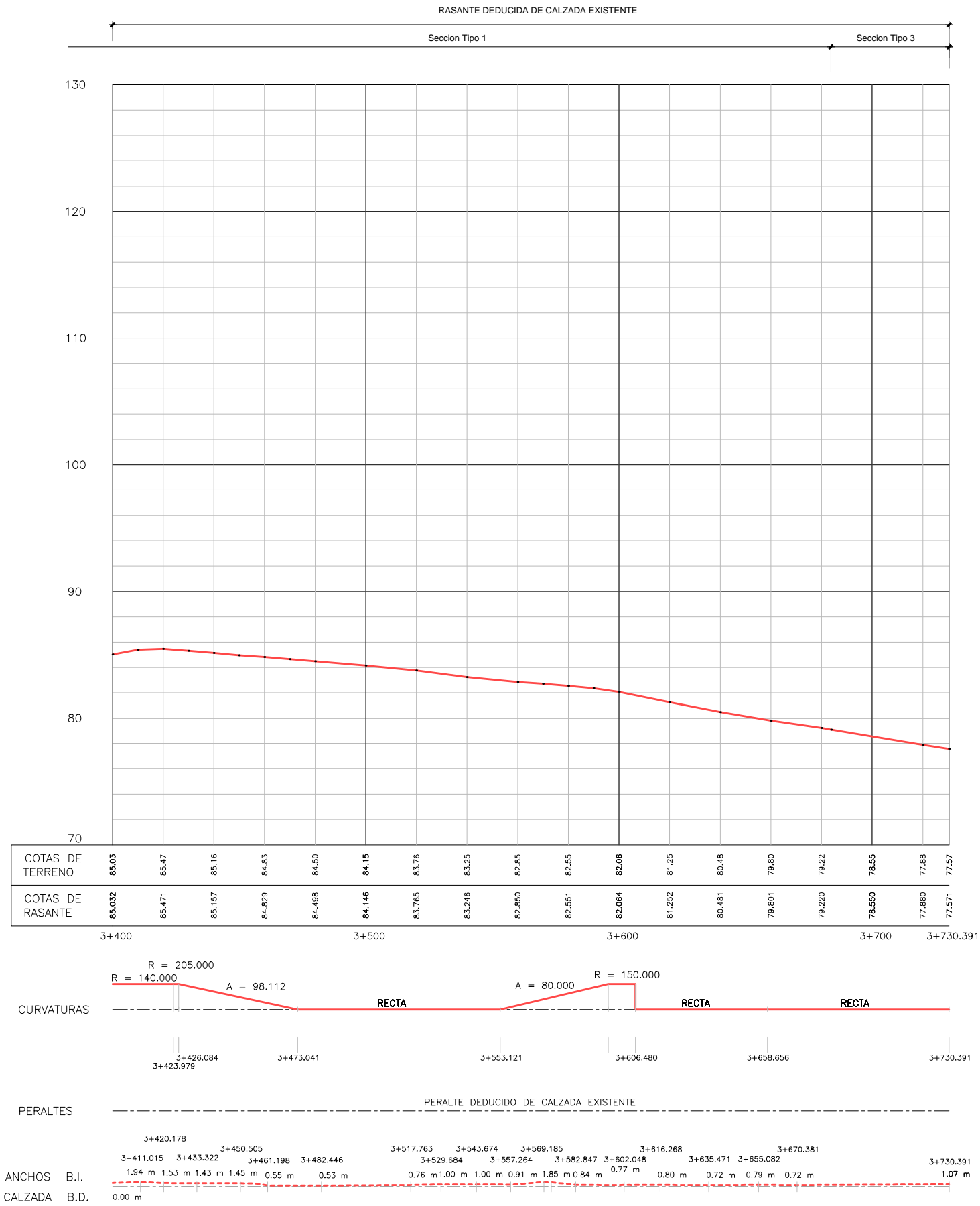


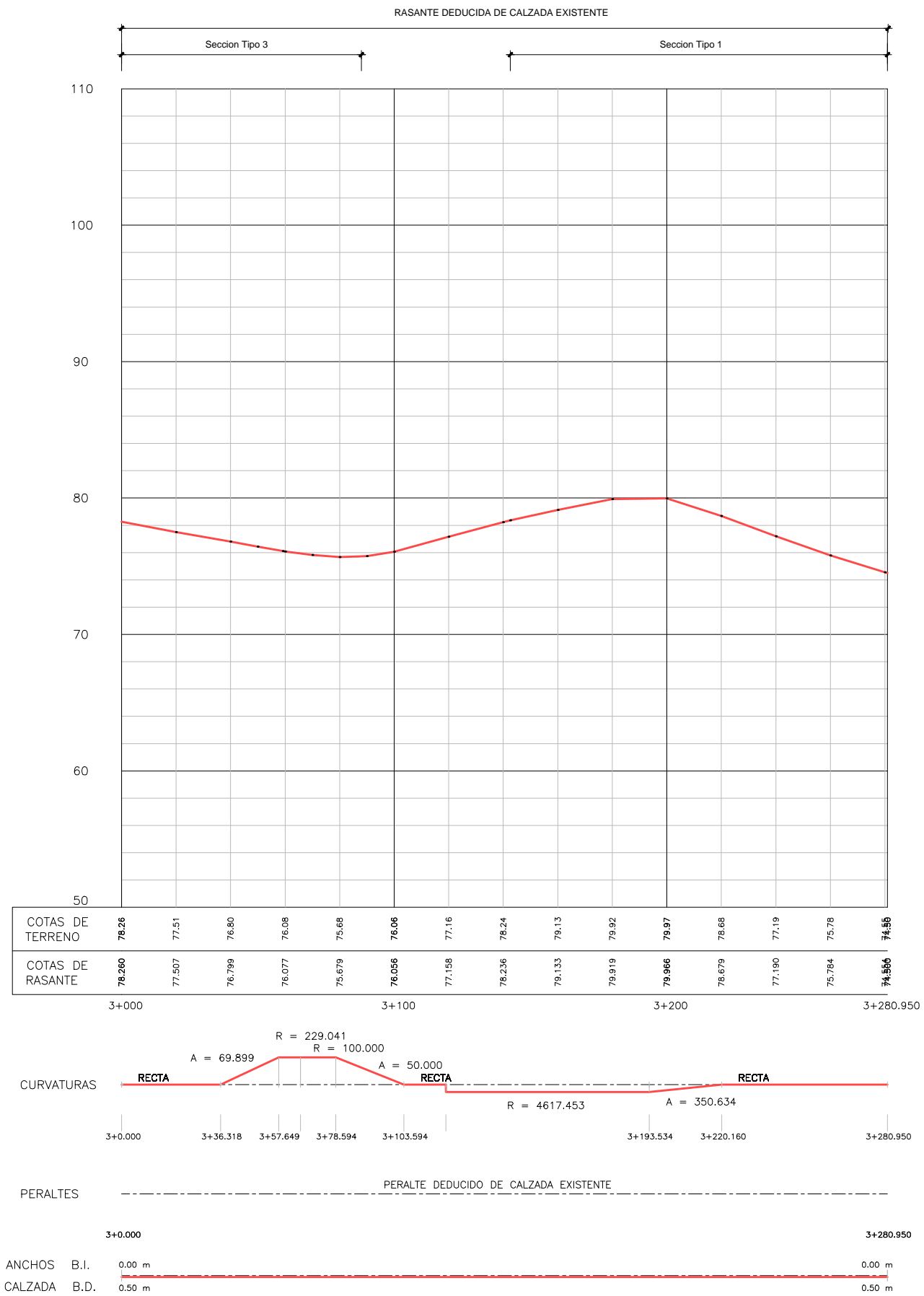
RASANTE DEDUCIDA DE CALZADA EXISTENTE

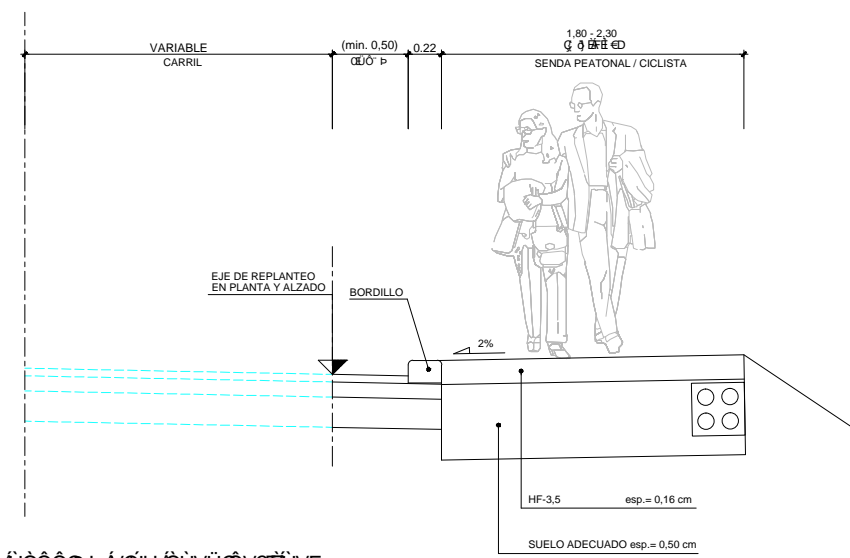


COTAS DE TERRENO	101.08	100.78	100.05	99.23	98.42	97.54	96.47	95.35	94.24	93.18	92.20	91.17	90.07	89.10	88.29	87.49	86.71	85.91	85.09	84.36	83.65	83.00	82.55	82.28	82.30	82.15	82.19	82.27	82.39	82.61	82.75	82.93	83.34	83.89	84.37	85.03
COTAS DE RASANTE	101.088	100.776	100.054	99.234	98.422	97.538	96.472	95.353	94.241	93.177	92.201	91.174	90.071	89.104	88.286	87.491	86.709	85.913	85.093	84.357	83.651	83.000	82.550	82.279	82.300	82.149	82.188	82.267	82.386	82.606	82.745	82.930	83.342	83.885	84.375	85.032
	2+700					2+800					2+900					3+000					3+100					3+200					3+300					3+400

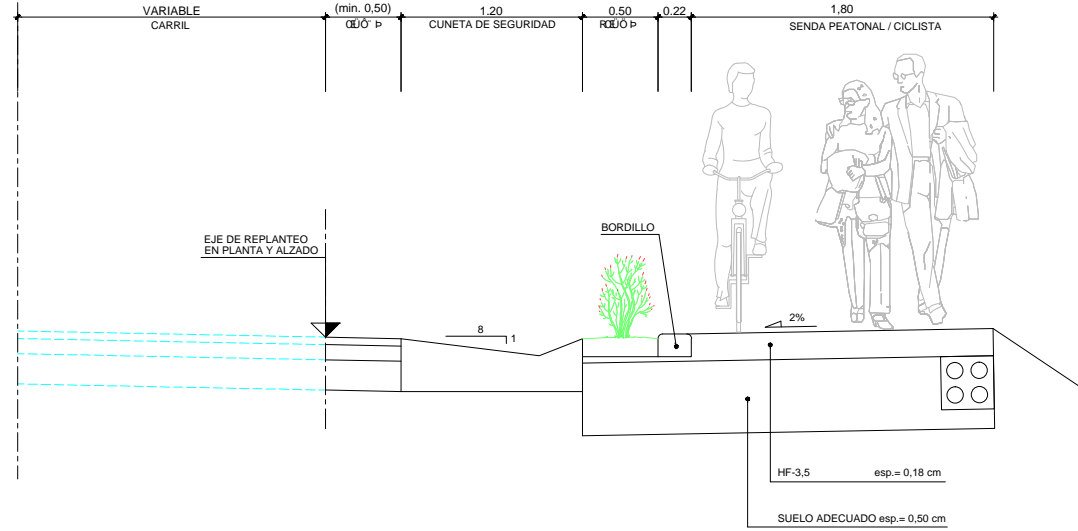




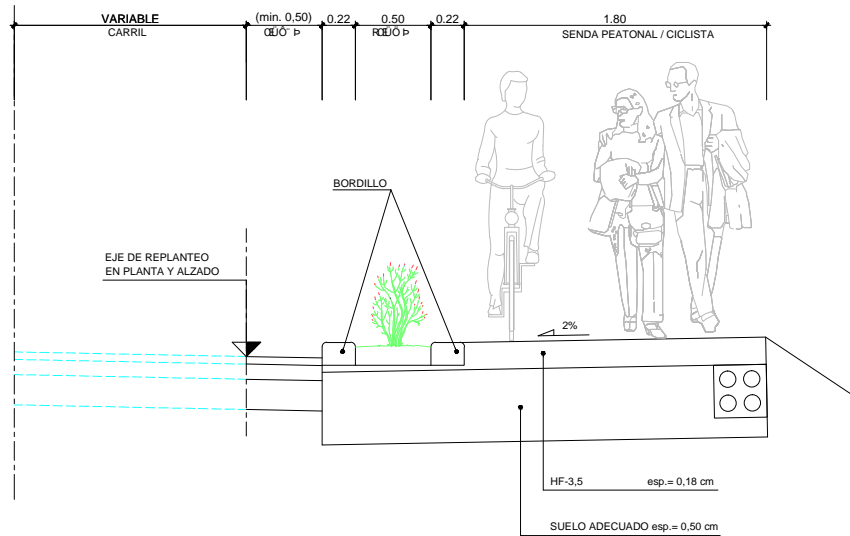




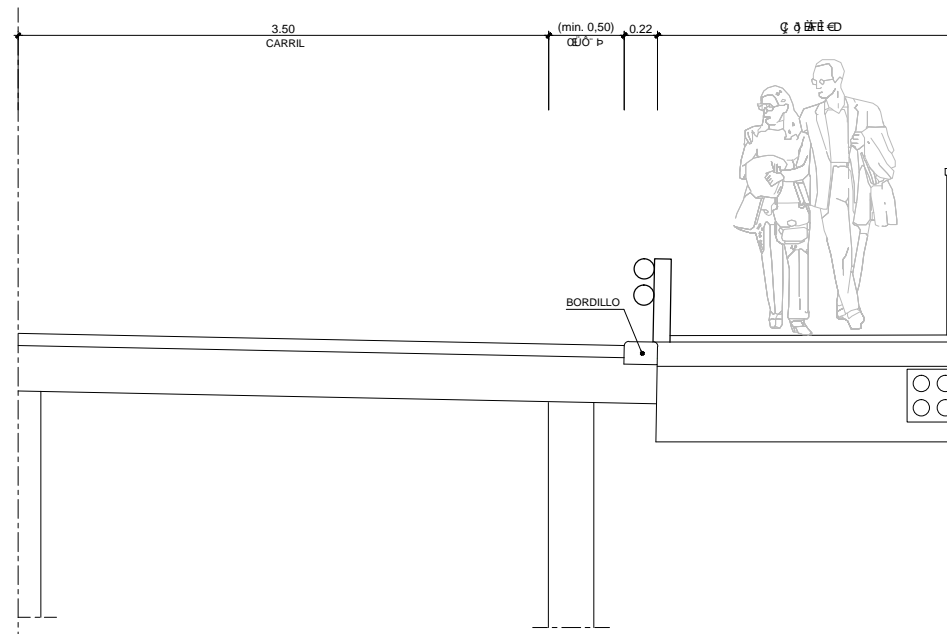
SECCION TIPO DE BORDILLO CON PLANTER
ESCALA 1:25



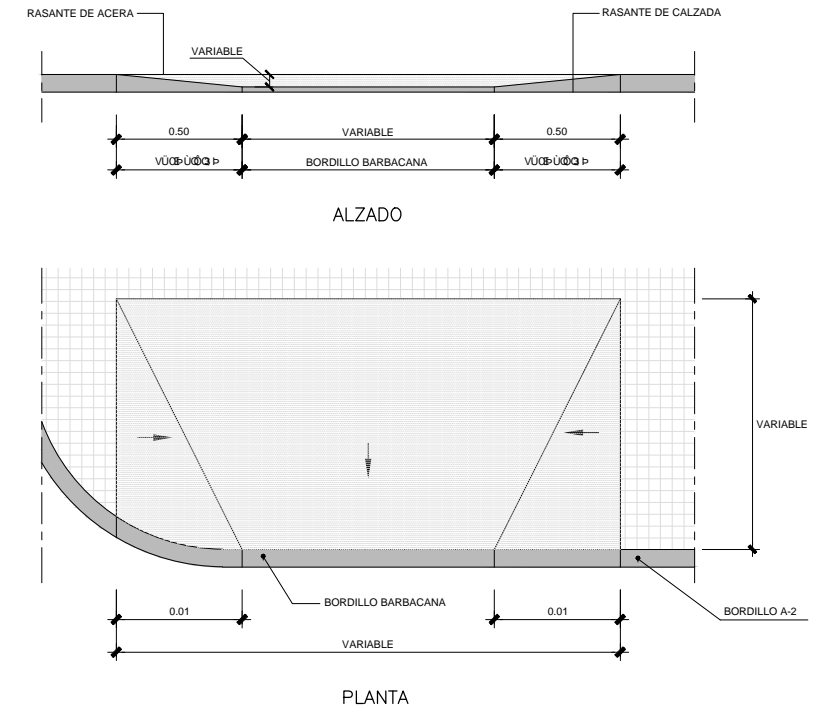
SECCION TIPO DE BORDILLO CON PLANTER Y CUNETA
ESCALA 1:25



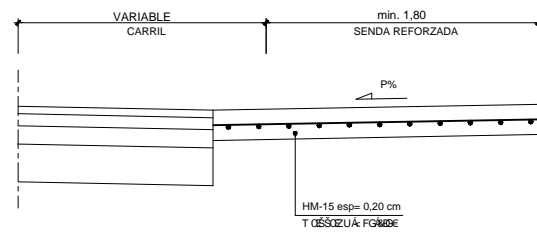
SECCION TIPO DE BORDILLO CON PLANTER Y CUNETA
ESCALA 1:25



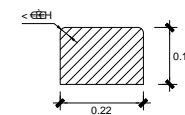
SECCION TIPO DE BORDILLO CON PLANTER Y CUNETA
ESCALA 1:25



BARBACANA EN ACERA
ESCALA 1:15



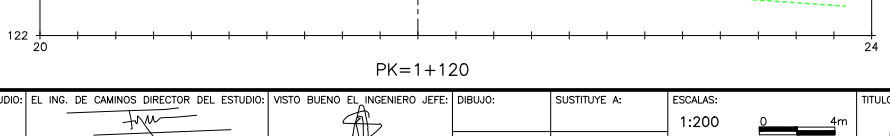
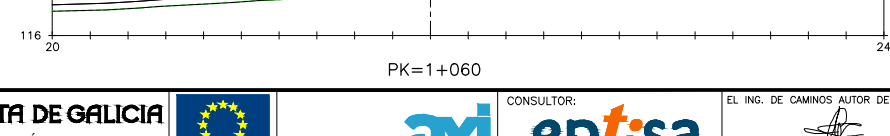
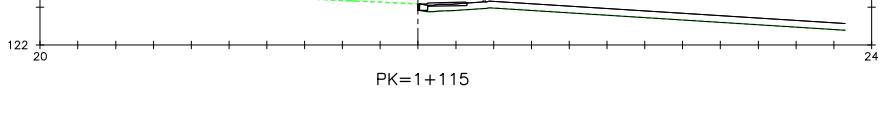
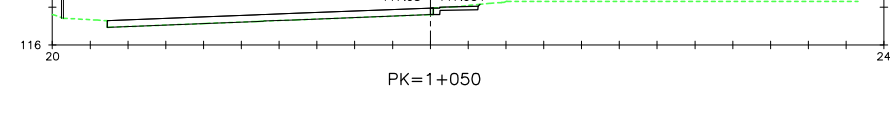
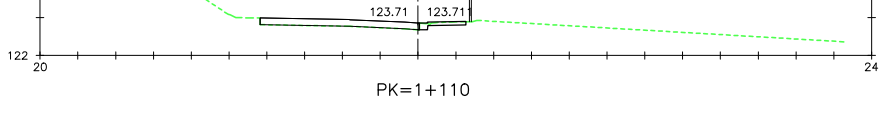
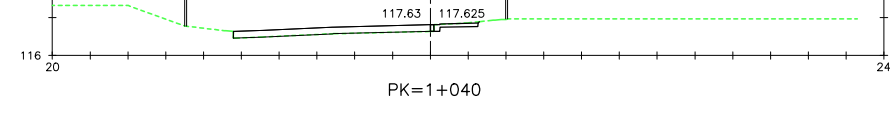
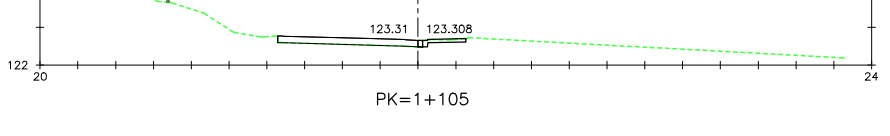
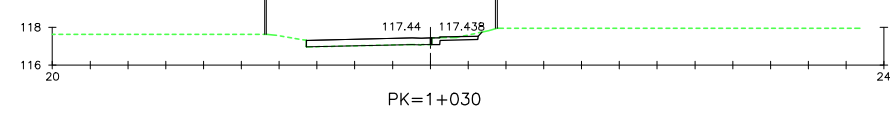
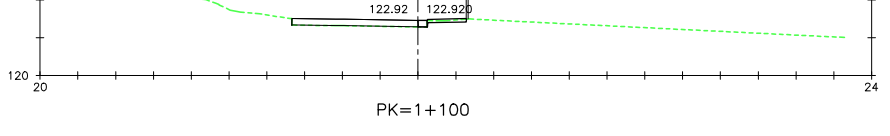
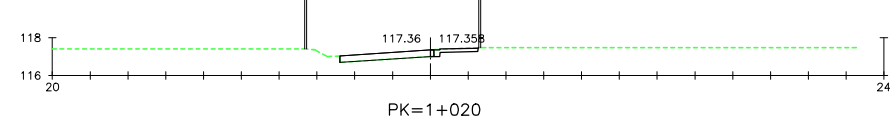
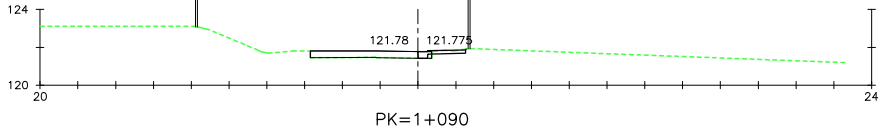
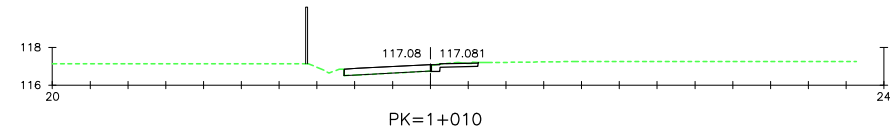
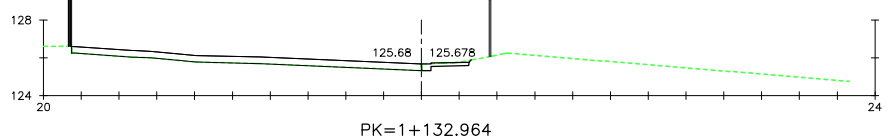
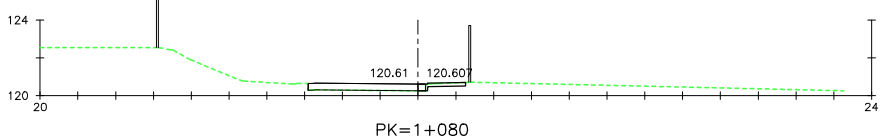
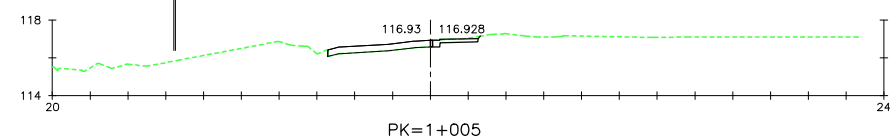
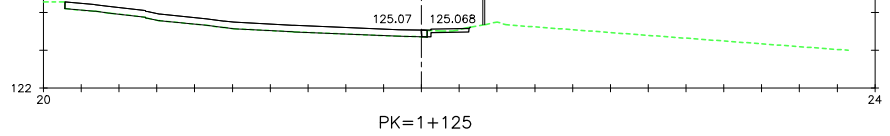
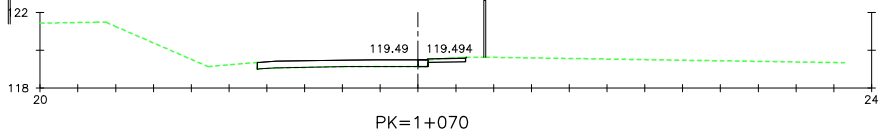
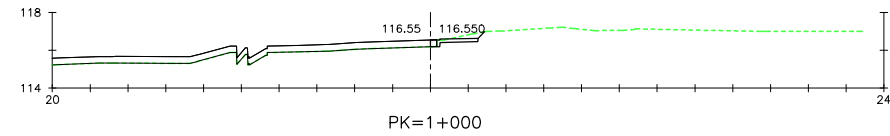
SECCION TIPO DE BORDILLO REFORZADO
ESCALA 1:25

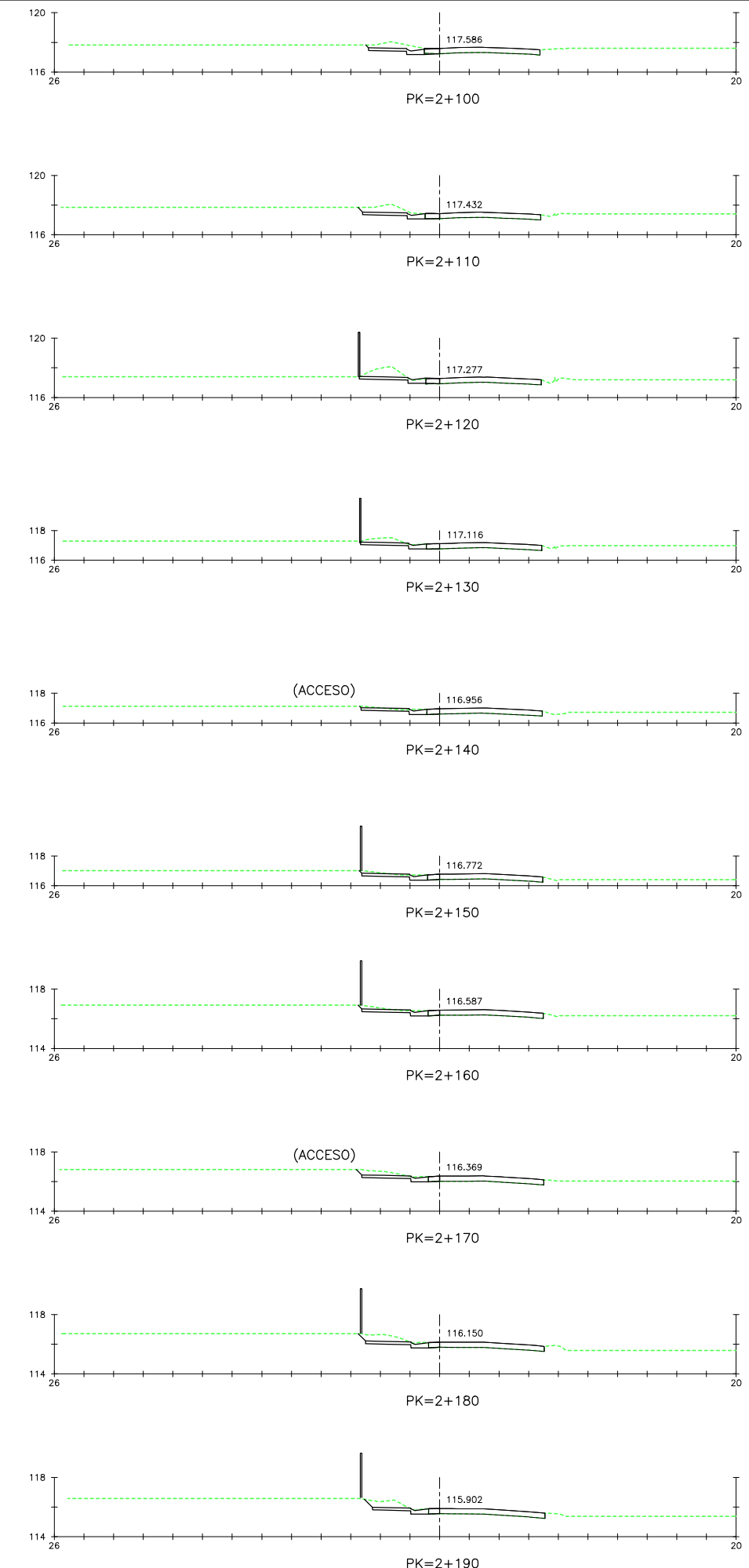
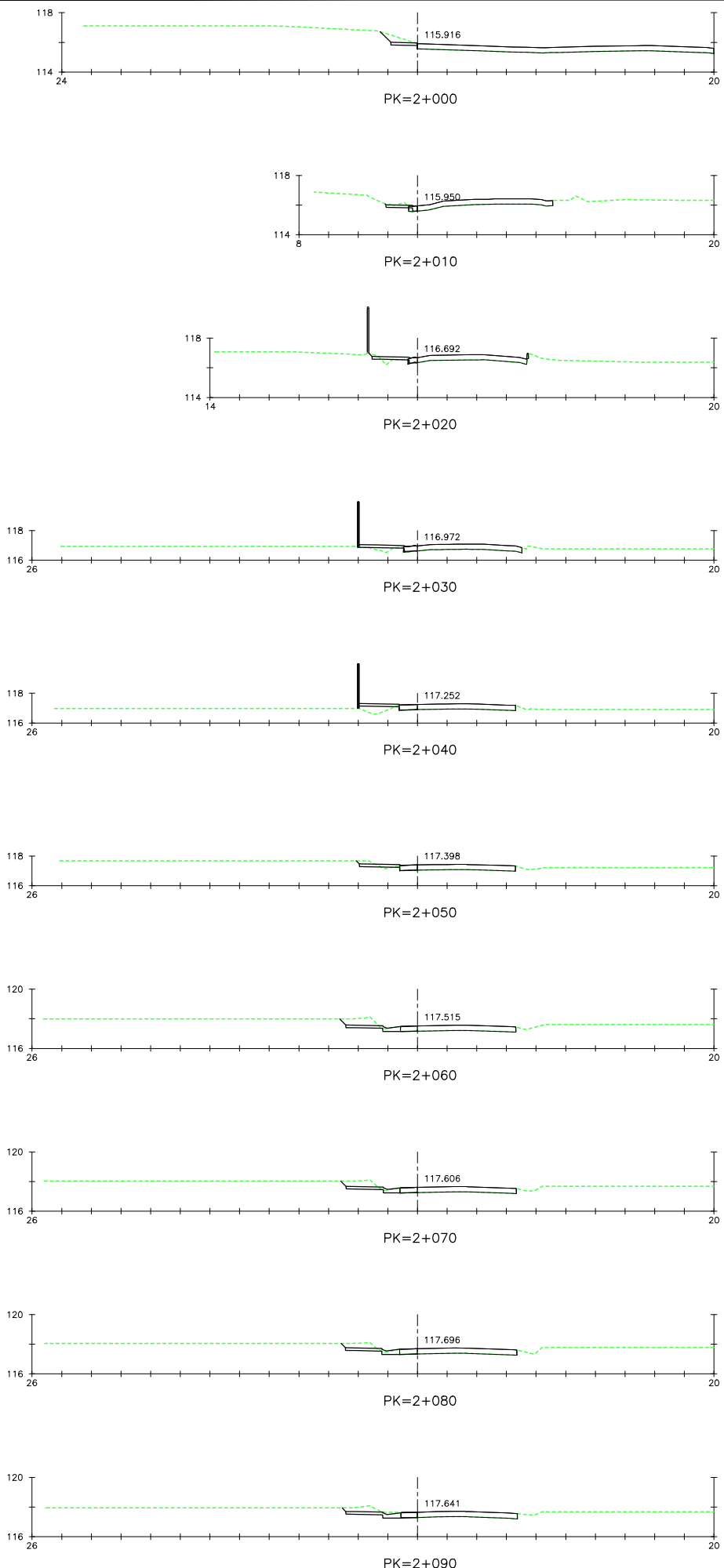


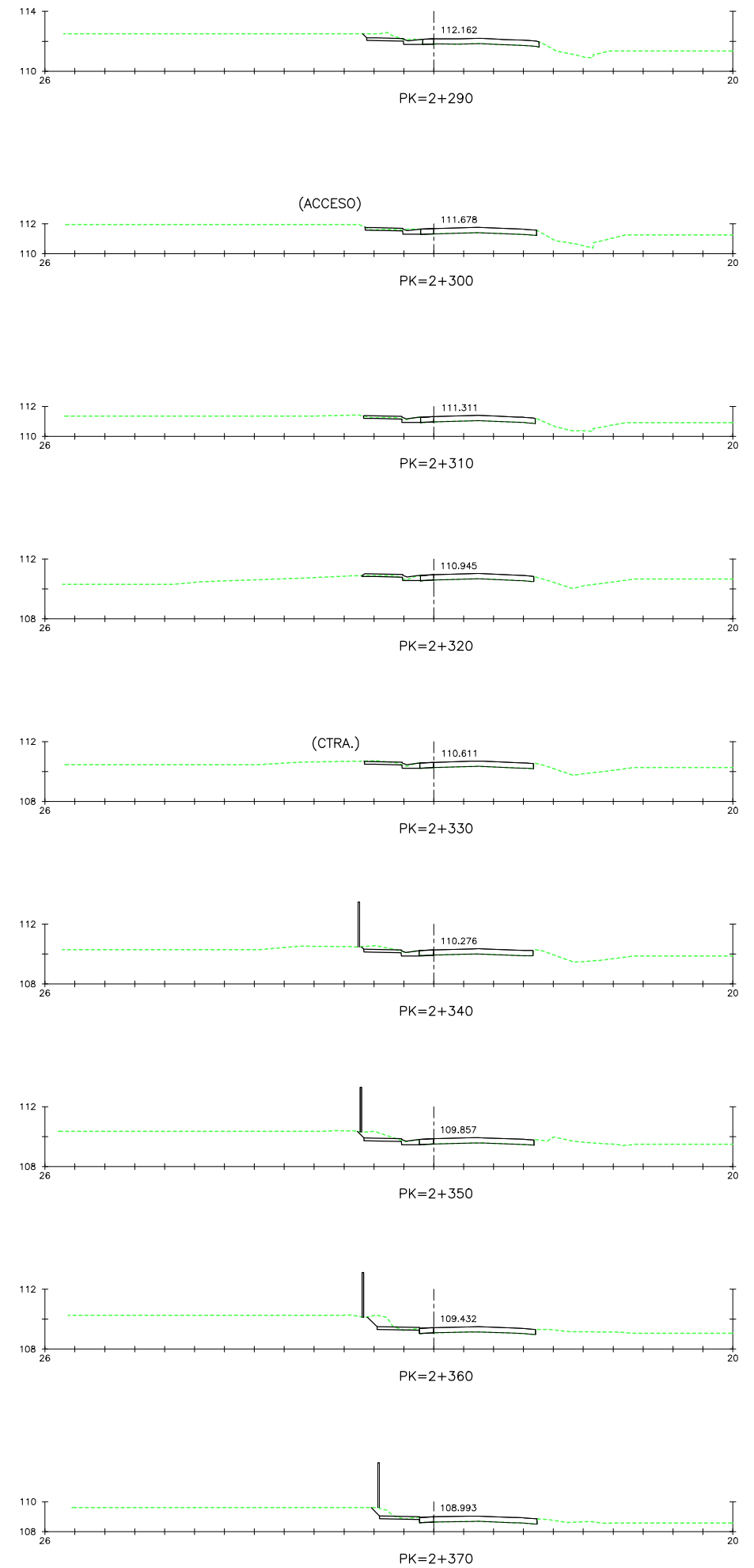
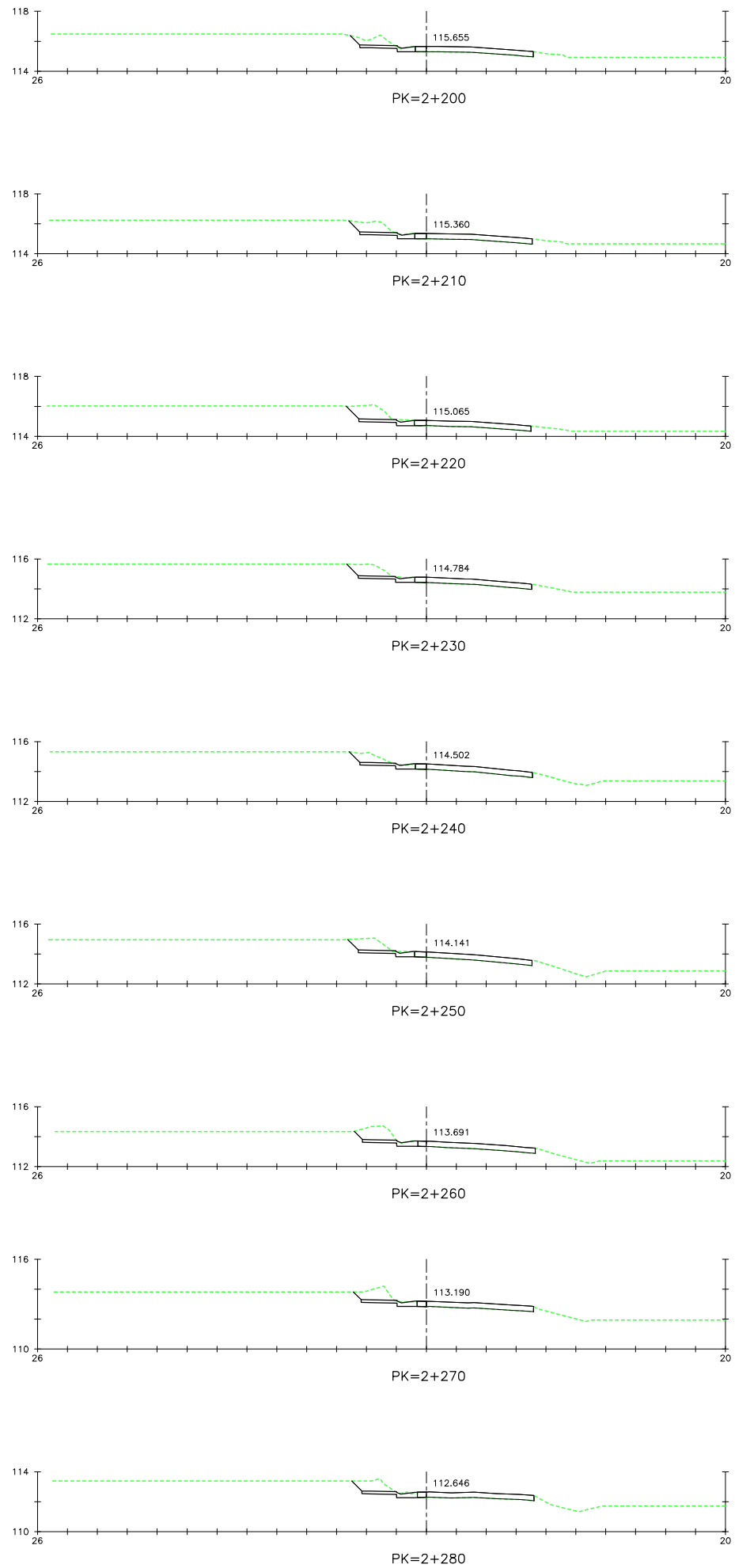
BORDILLO
ESCALA 1:10

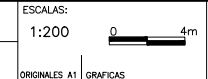
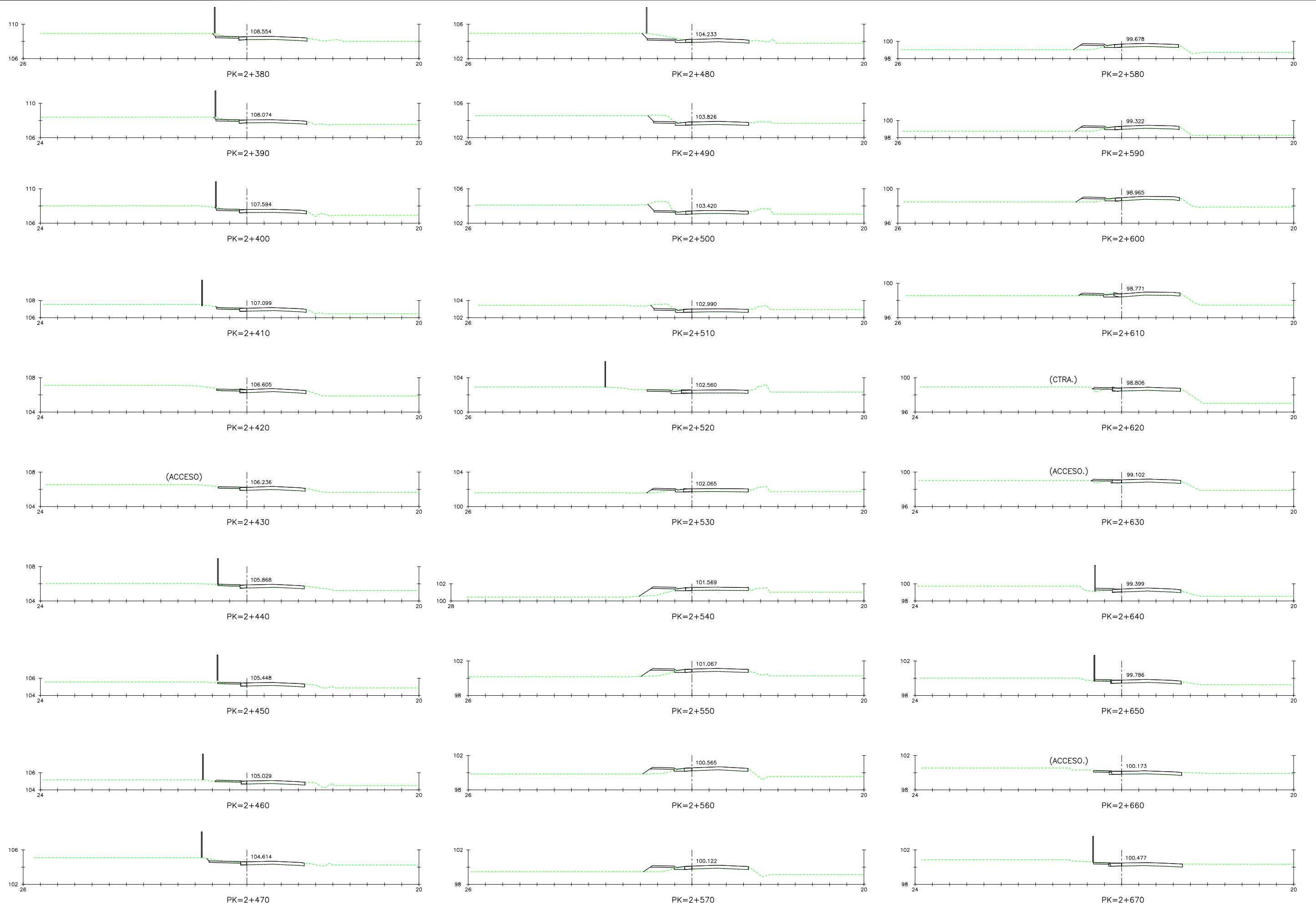
VUELO DE BORDILLO EN ACERA

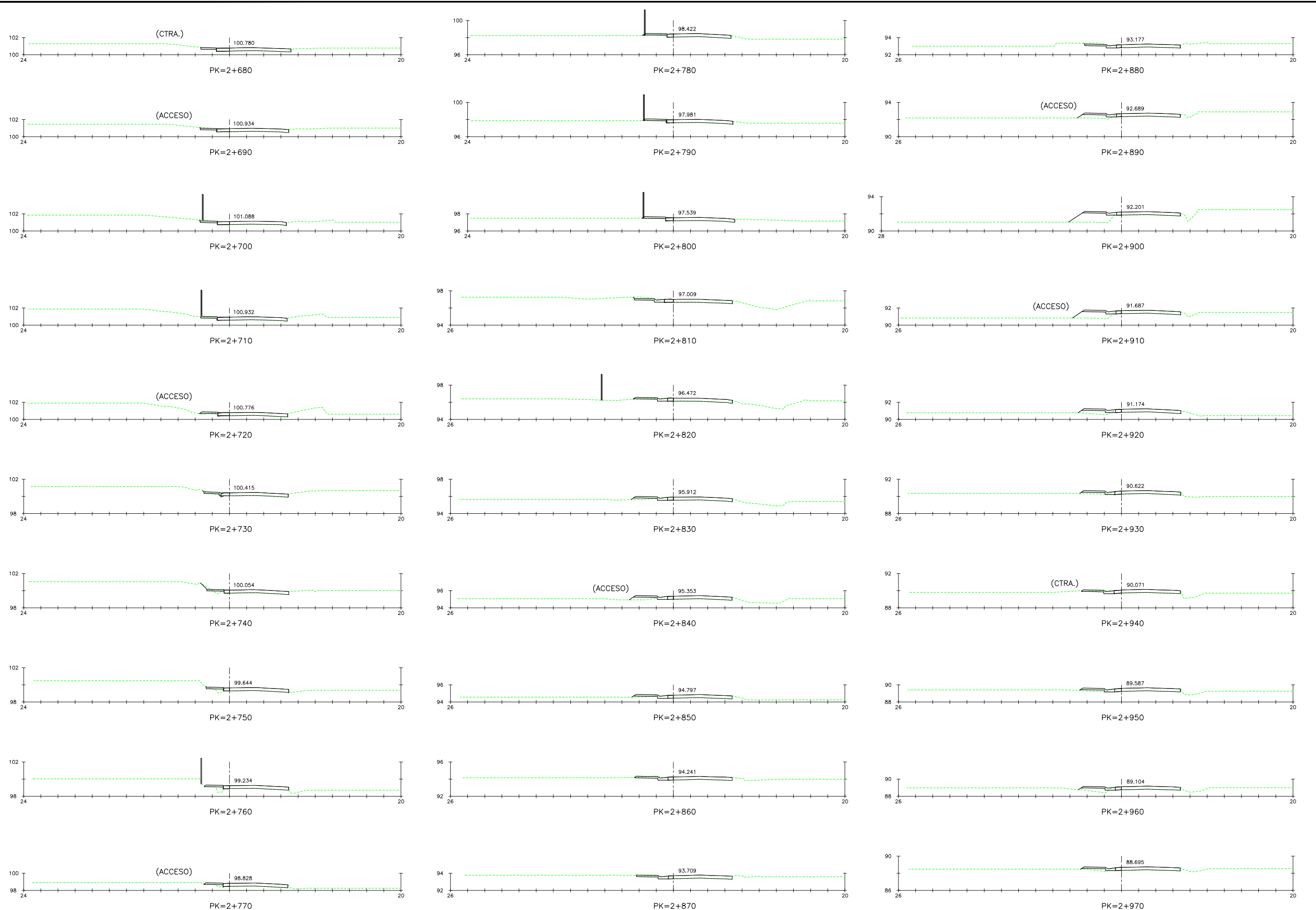
EJE	SEC. TIPO	P.K. INICIAL	P.K. FINAL
2	ST1	2000.000	2031.039
2	ST2	2031.039	2057.326
2	ST3	2057.326	2354.845
2	ST2	2354.845	2417.026
2	ST1	2417.026	2474.301
2	ST3	2474.301	2611.894
2	ST1	2611.894	2808.658
2	ST3	2808.658	3030.281
2	ST2	3030.281	3065.197
2	ST3	3065.197	3378.243
2	ST1	3378.243	3683.685
2	ST3	3683.685	3730.391
3	ST3	3000.000	3088.000
3	ST1	3142.619	3280.950

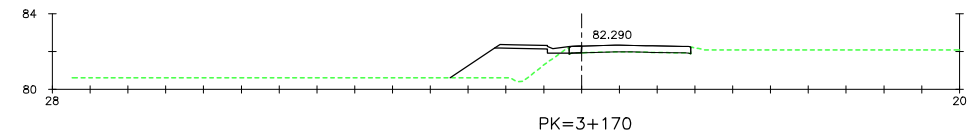
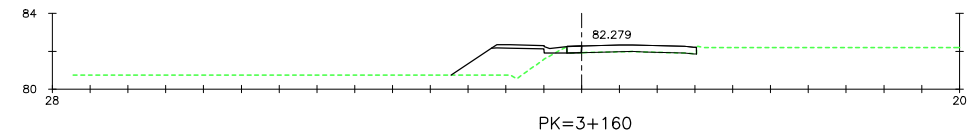
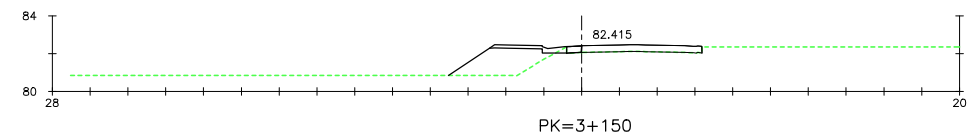
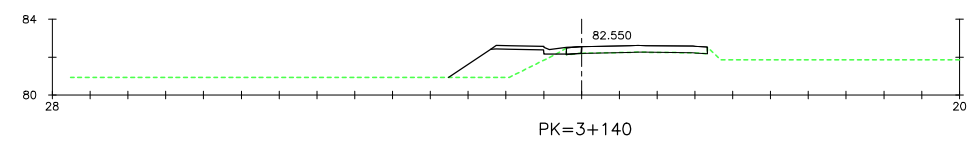
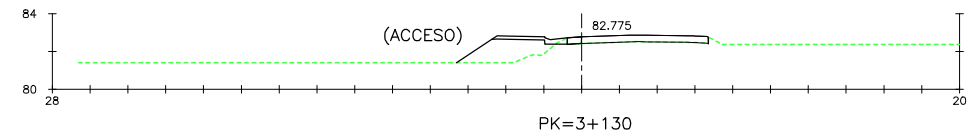
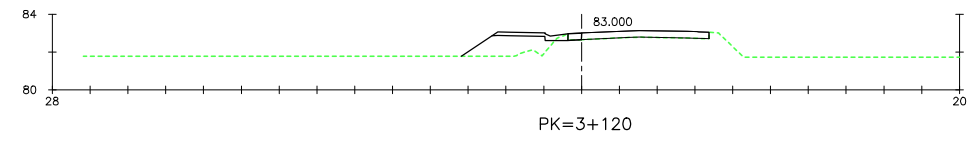
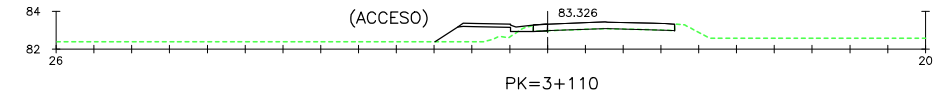
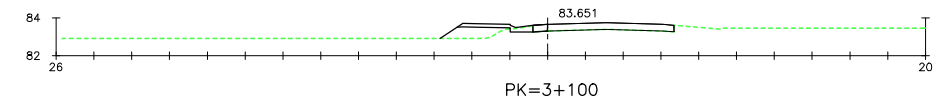
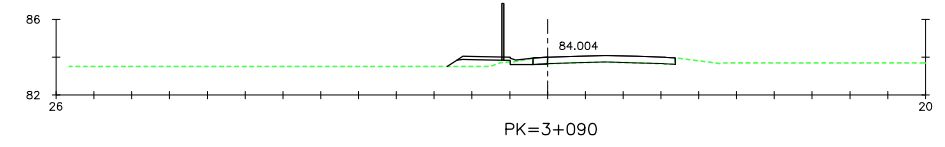
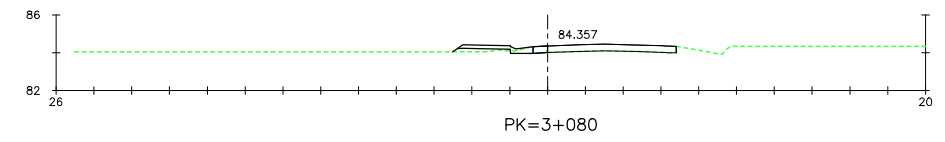
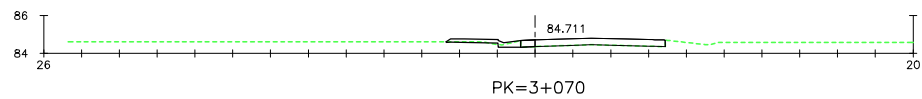
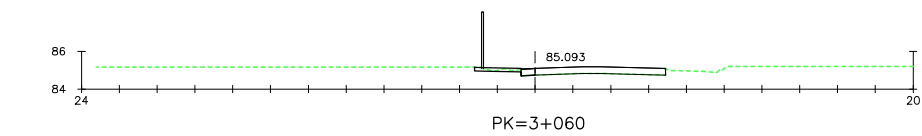
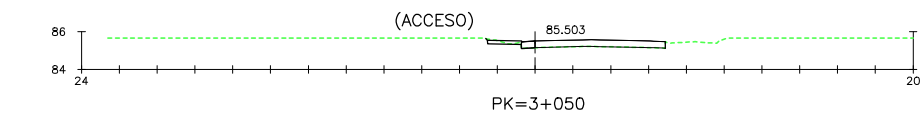
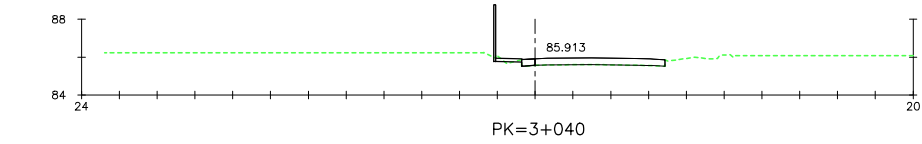
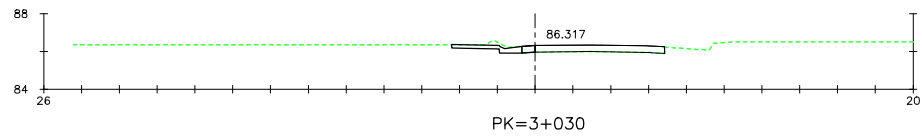
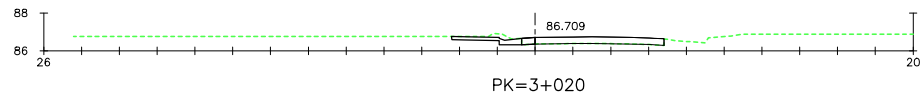
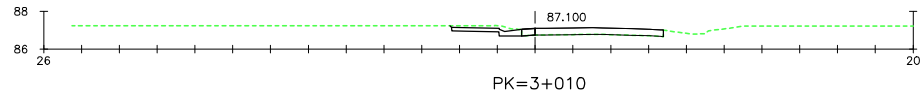
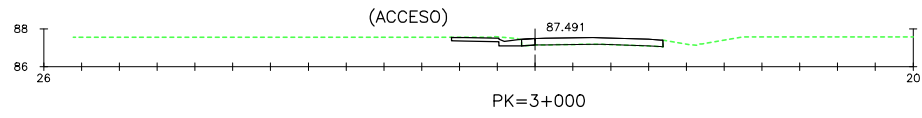
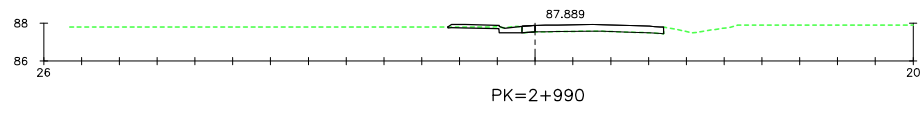
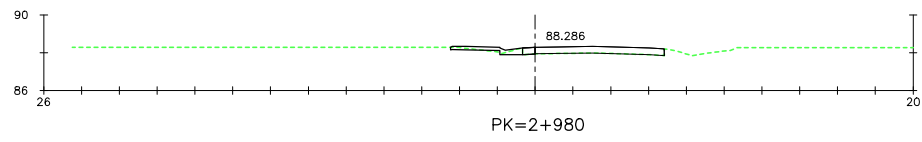


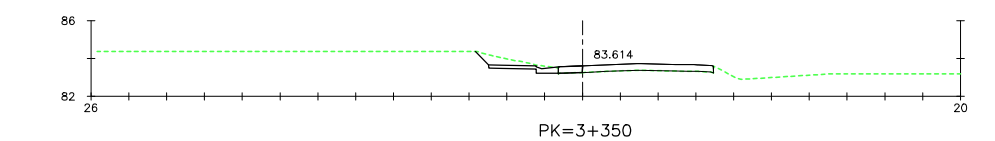
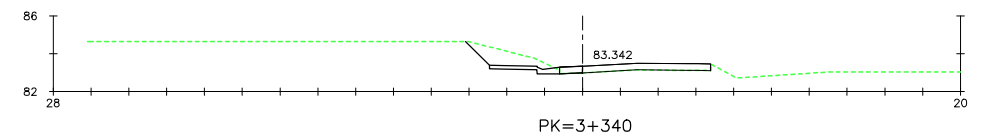
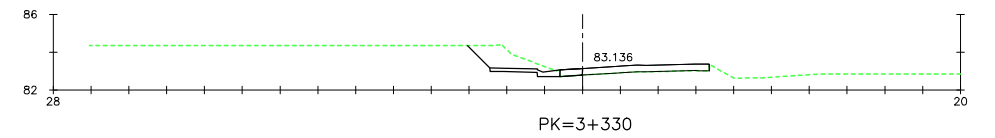
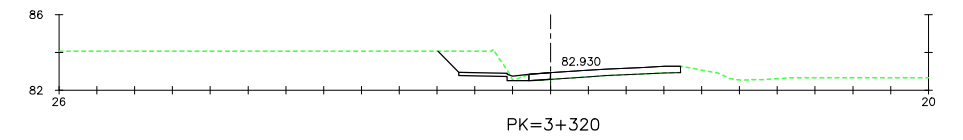
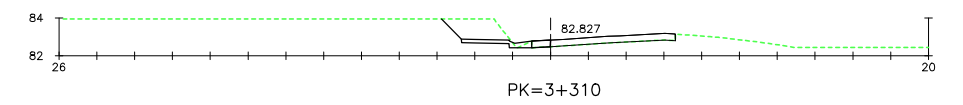
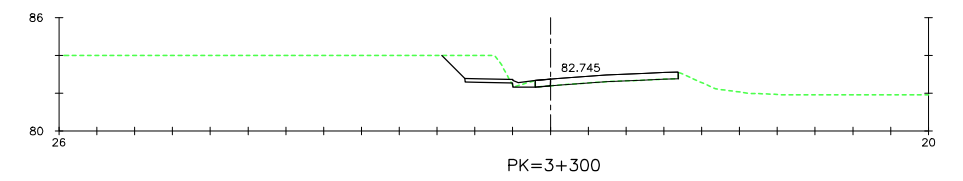
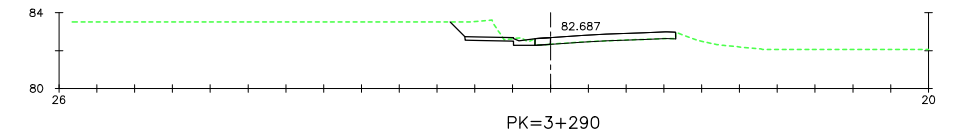
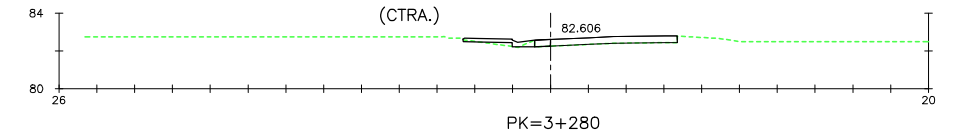
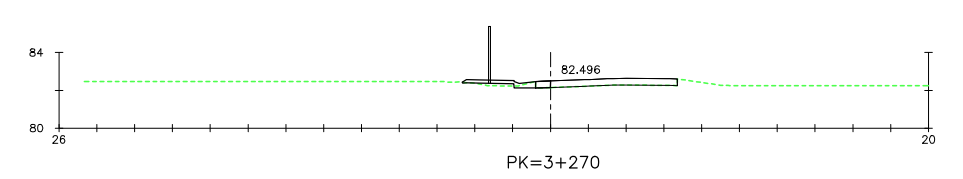
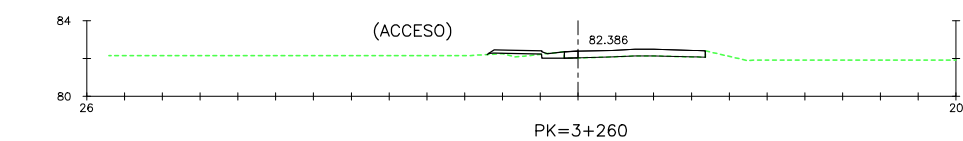
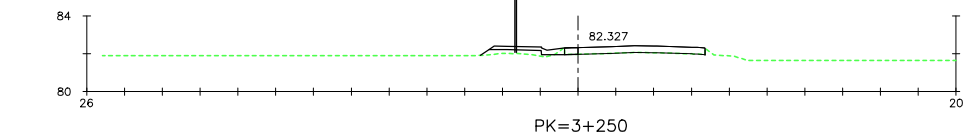
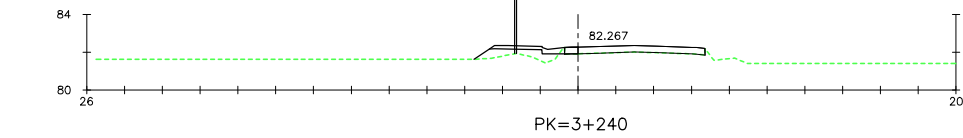
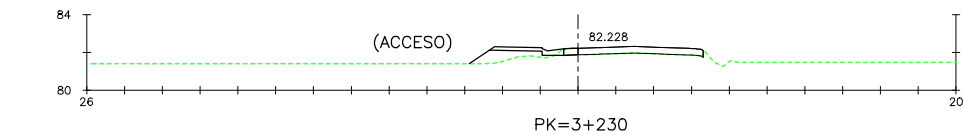
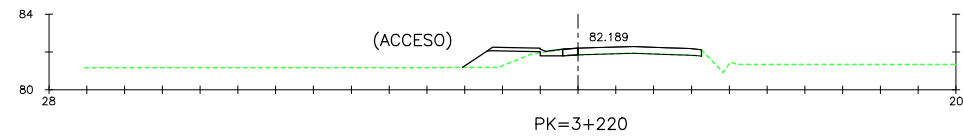
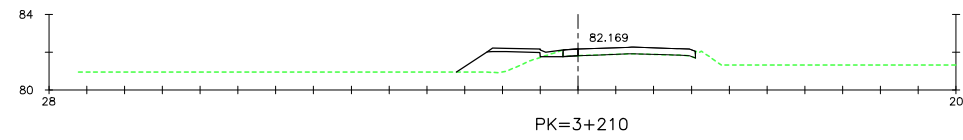
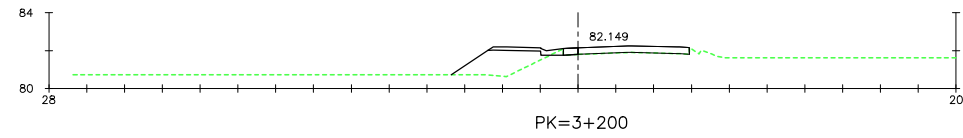
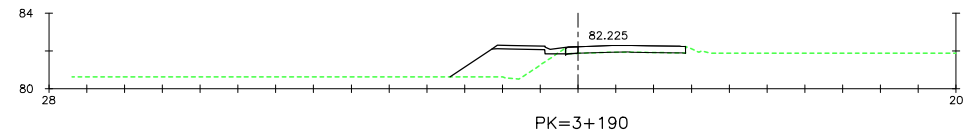
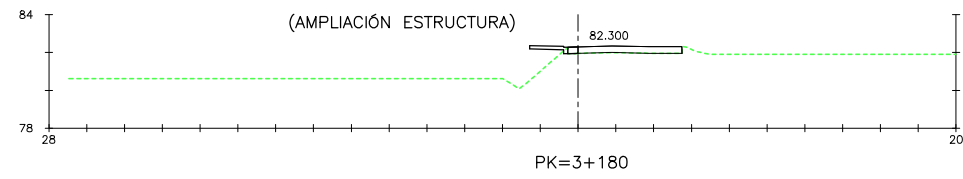


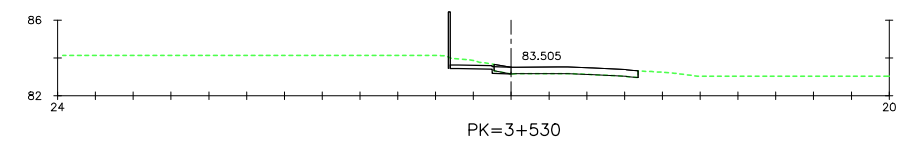
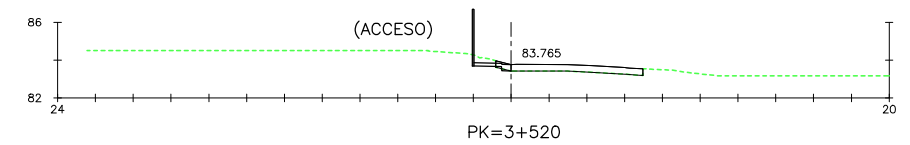
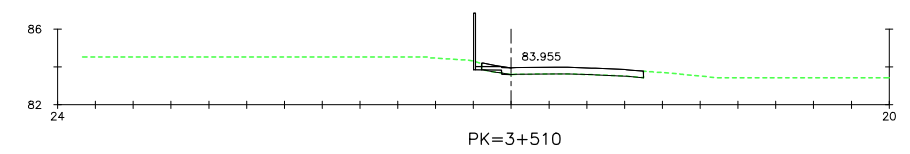
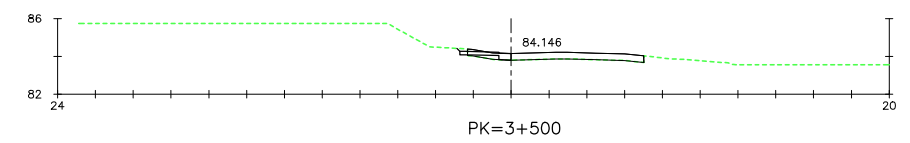
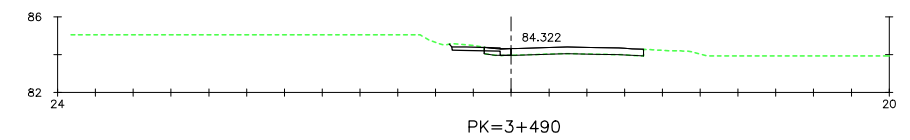
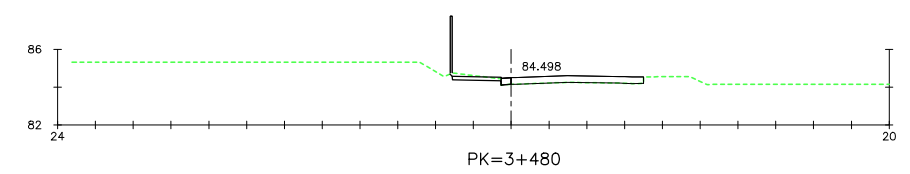
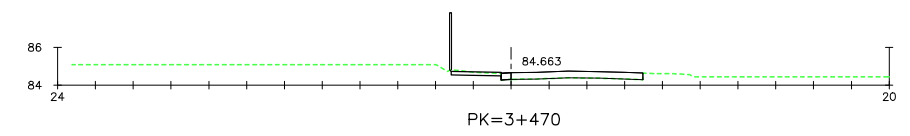
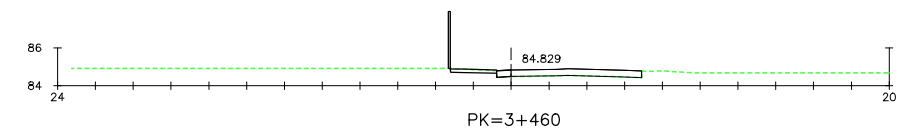
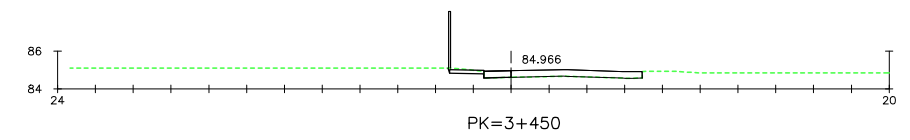
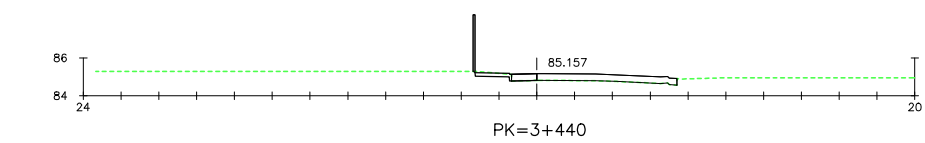
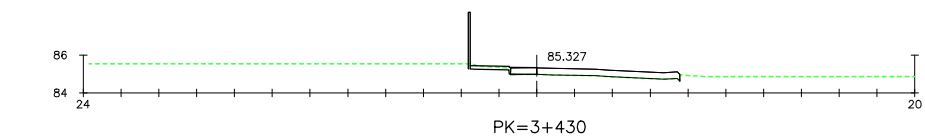
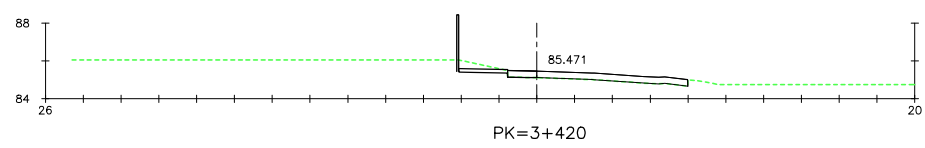
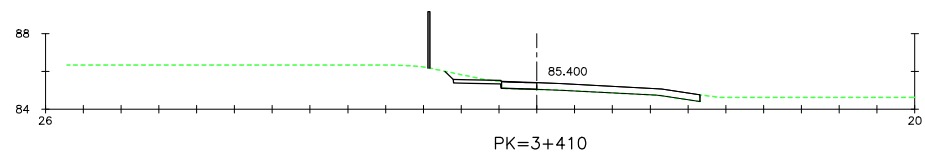
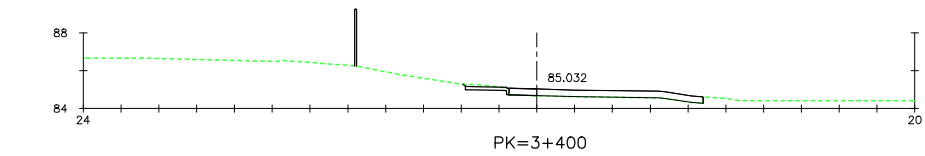
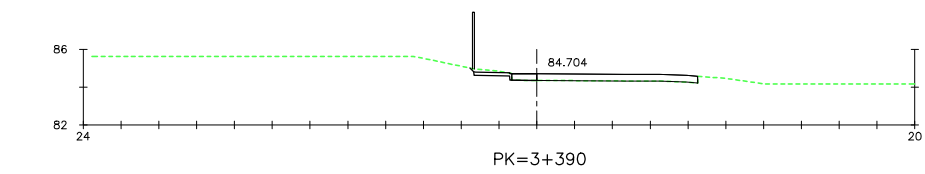
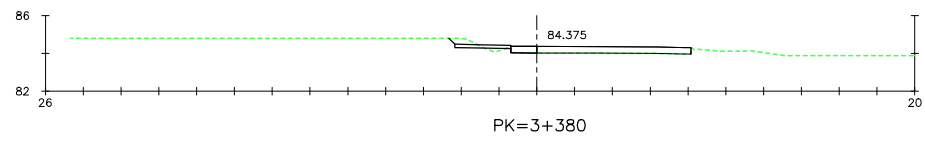
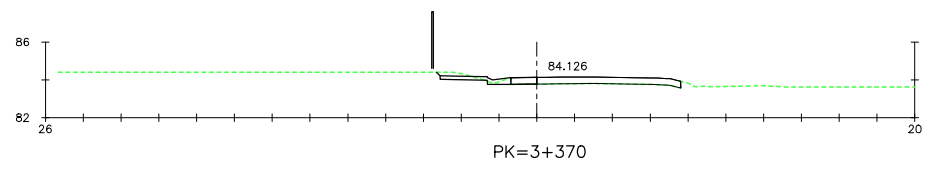
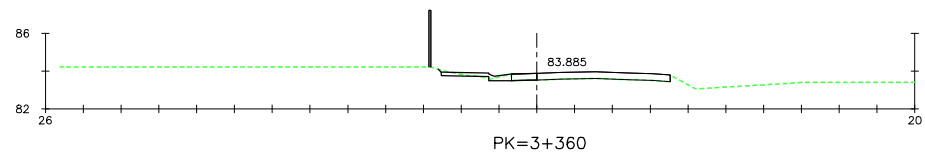








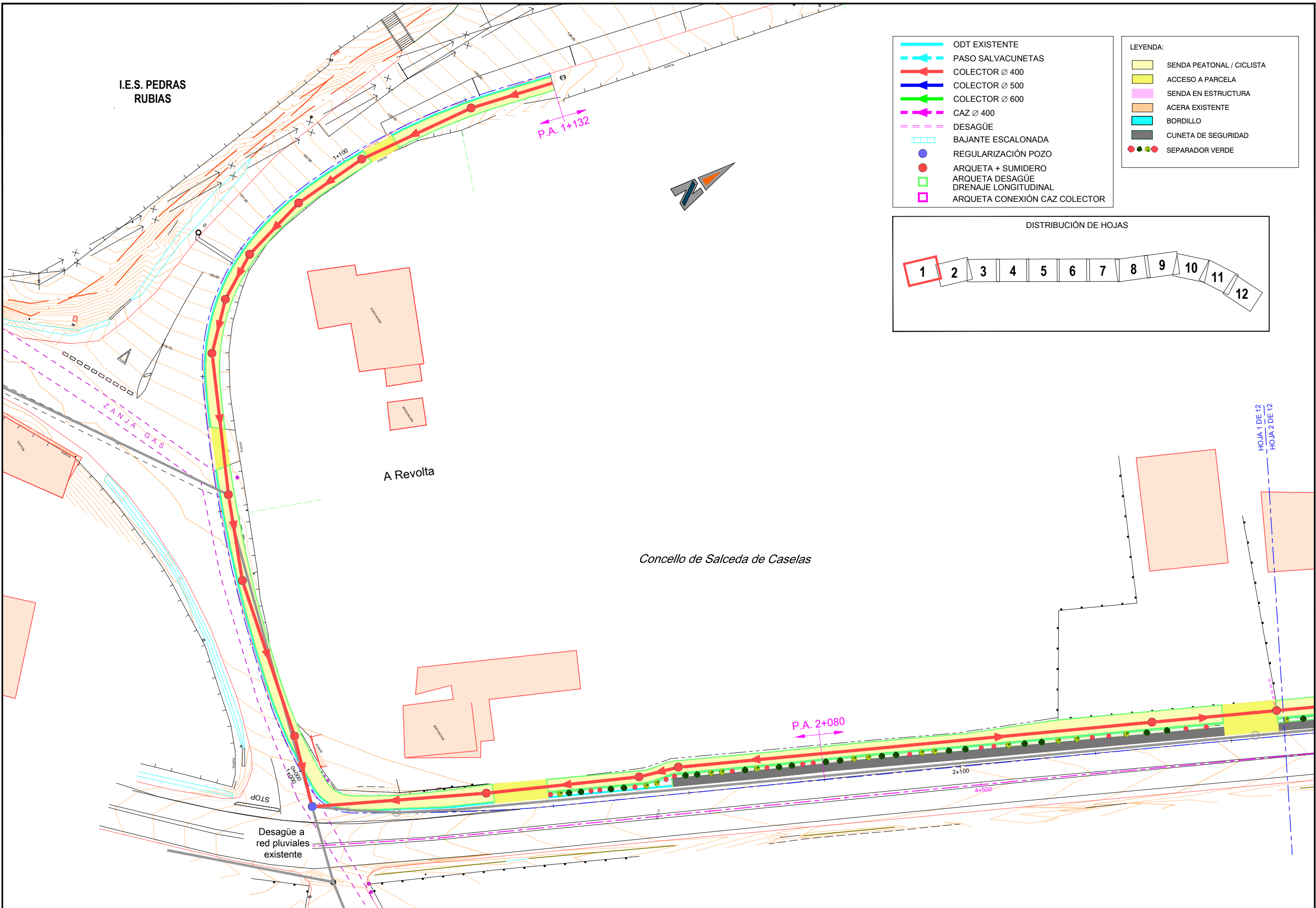






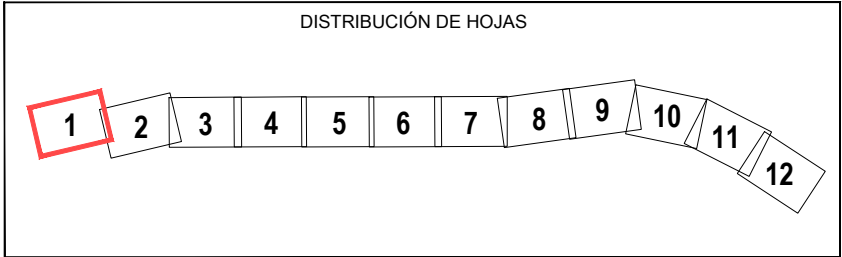




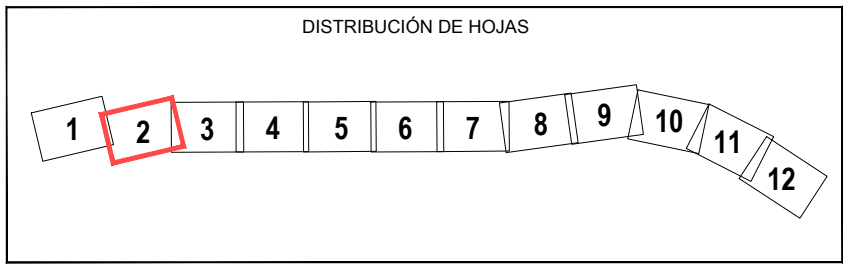
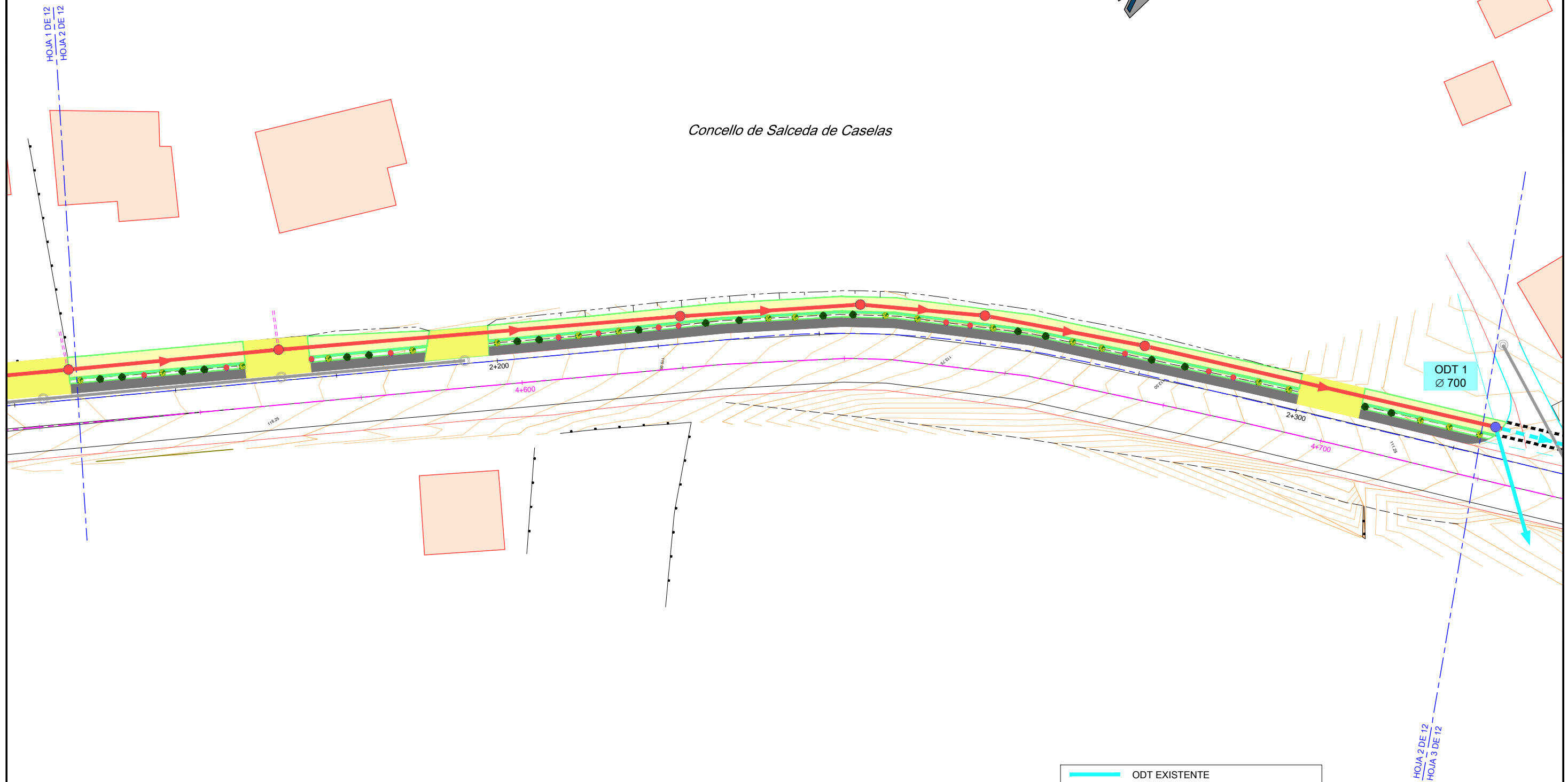


- ODT EXISTENTE
- PASO SALVACUNETAS
- COLECTOR Ø 400
- COLECTOR Ø 500
- COLECTOR Ø 600
- CAZ Ø 400
- DESAGÜE
- BAJANTE ESCALONADA
- REGULARIZACIÓN POZO
- ARQUETA + SUMIDERO
- ARQUETA DESAGÜE
- DRENAJE LONGITUDINAL
- ARQUETA CONEXIÓN CAZ COLECTOR

- LEYENDA:
- SENDA PEATONAL / CICLISTA
 - ACCESO A PARCELA
 - SENDA EN ESTRUCTURA
 - ACERA EXISTENTE
 - BORDILLO
 - CUNETETA DE SEGURIDAD
 - ● ● ● SEPARADOR VERDE



Concello de Salceda de Caselas



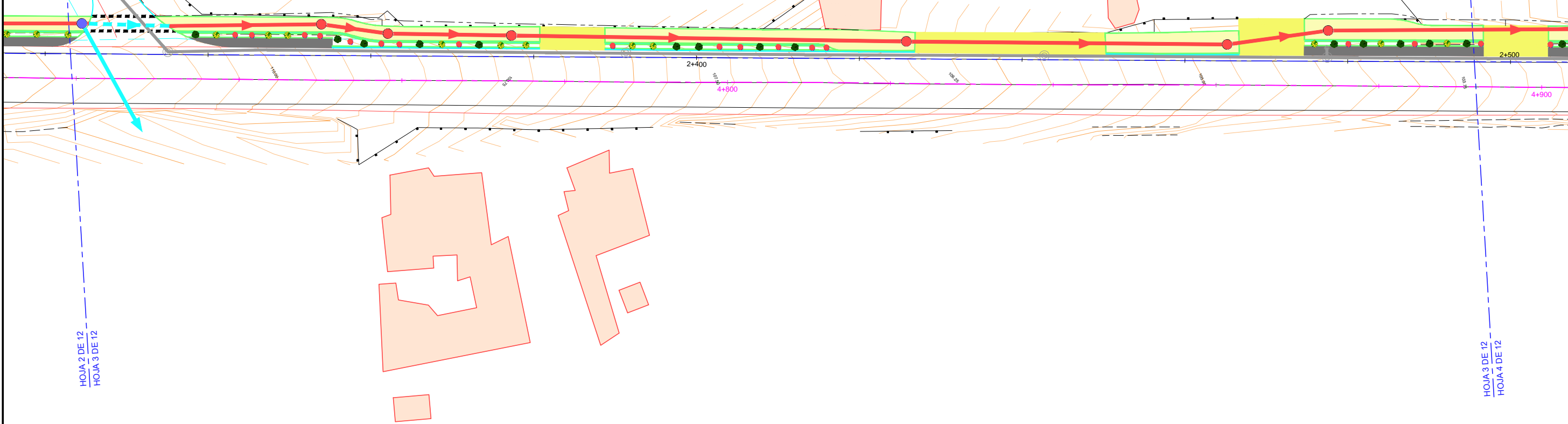
- ODT EXISTENTE
- PASO SALVACUNETAS
- COLECTOR Ø 400
- COLECTOR Ø 500
- COLECTOR Ø 600
- CAZ Ø 400
- DESAGÜE
- BAJANTE ESCALONADA
- REGULIZACIÓN POZO
- ARQUETA + SUMIDERO
- ARQUETA DESAGÜE
- DRENAJE LONGITUDINAL
- ARQUETA CONEXIÓN CAZ COLECTOR

- LEYENDA:
- SENDA PEATONAL / CICLISTA
 - ACCESO A PARCELA
 - SENDA EN ESTRUCTURA
 - ACERA EXISTENTE
 - BORDILLO
 - CUNETETA DE SEGURIDAD
 - SEPARADOR VERDE

Concello de Salceda de Caselas

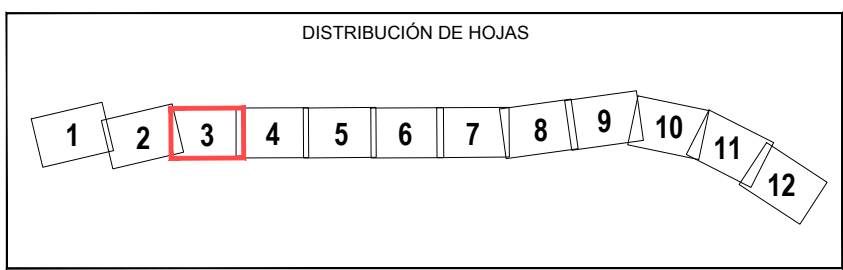


ODT 1
Ø 700



HOJA 2 DE 12
HOJA 3 DE 12

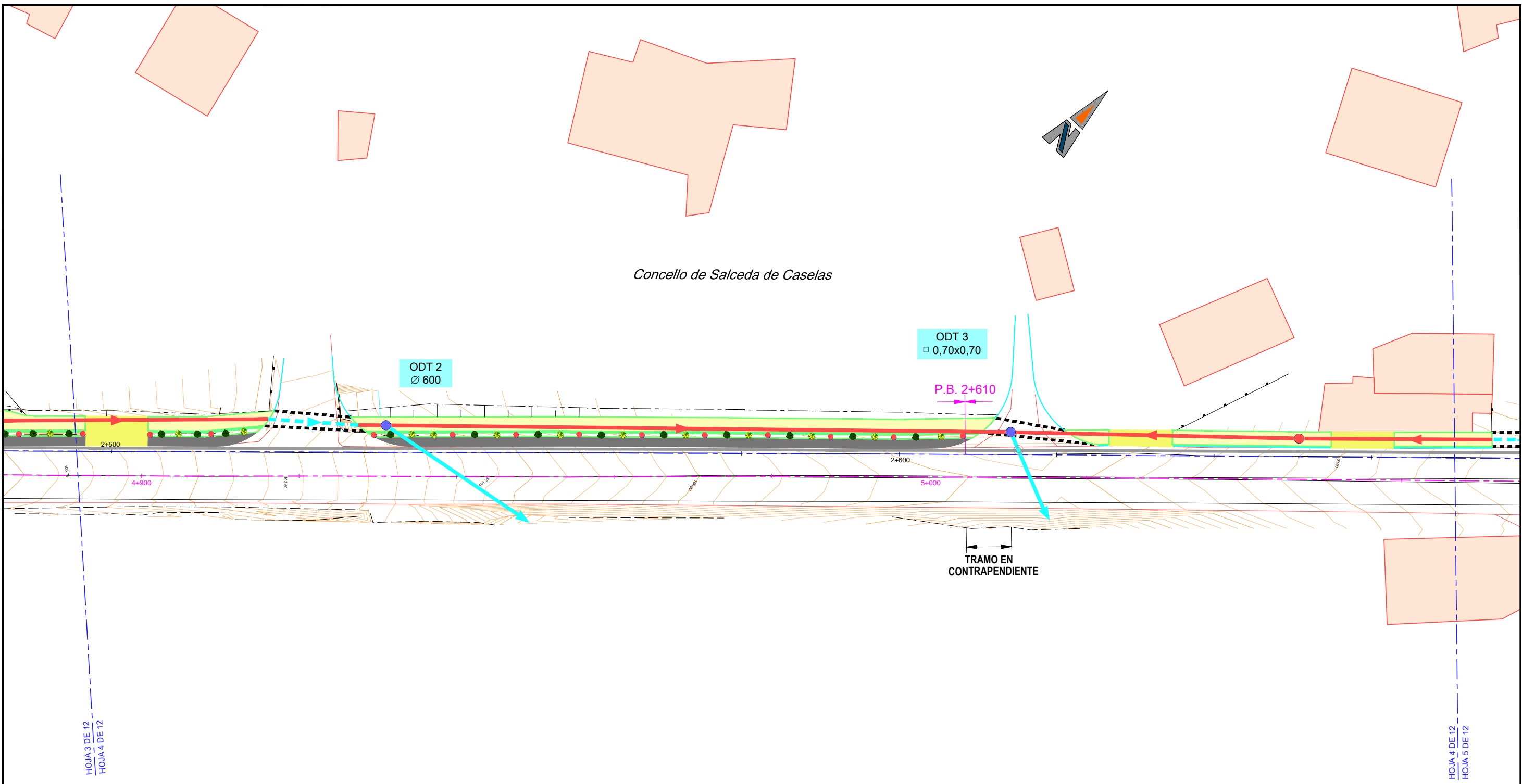
HOJA 3 DE 12
HOJA 4 DE 12



- ODT EXISTENTE
- PASO SALVACUNETAS
- COLECTOR Ø 400
- COLECTOR Ø 500
- COLECTOR Ø 600
- CAZ Ø 400
- DESAGÜE
- BAJANTE ESCALONADA
- REGULIZACIÓN POZO
- ARQUETA + SUMIDERO
- ARQUETA DESAGÜE
- DRENAJE LONGITUDINAL
- ARQUETA CONEXIÓN CAZ COLECTOR

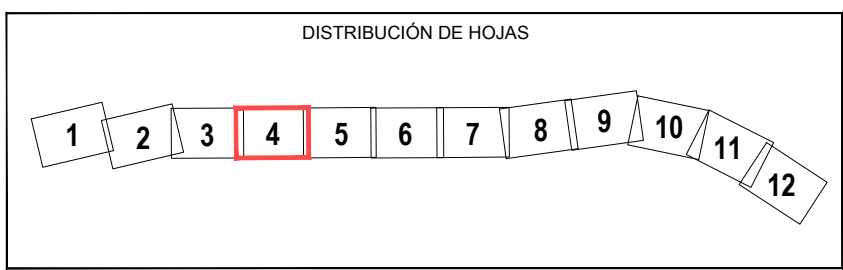
- LEYENDA:
- SENDA PEATONAL / CICLISTA
 - ACCESO A PARCELA
 - SENDA EN ESTRUCTURA
 - ACERA EXISTENTE
 - BORDILLO
 - CUNETETA DE SEGURIDAD
 - SEPARADOR VERDE

Concello de Salceda de Caselas



HOJA 3 DE 12
HOJA 4 DE 12

HOJA 4 DE 12
HOJA 5 DE 12



- ODT EXISTENTE
- PASO SALVACUNETAS
- COLECTOR Ø 400
- COLECTOR Ø 500
- COLECTOR Ø 600
- CAZ Ø 400
- DESAGÜE
- BAJANTE ESCALONADA
- REGULIZACIÓN POZO
- ARQUETA + SUMIDERO
- ARQUETA DESAGÜE
- DRENAJE LONGITUDINAL
- ARQUETA CONEXIÓN CAZ COLECTOR

- LEYENDA:
- SENDA PEATONAL / CICLISTA
 - ACCESO A PARCELA
 - SENDA EN ESTRUCTURA
 - ACERA EXISTENTE
 - BORDILLO
 - CUNETETA DE SEGURIDAD
 - SEPARADOR VERDE

Concello de Salceda de Caselas



ODT 4
Ø 500

F.A. 2+700

2+700

5+100

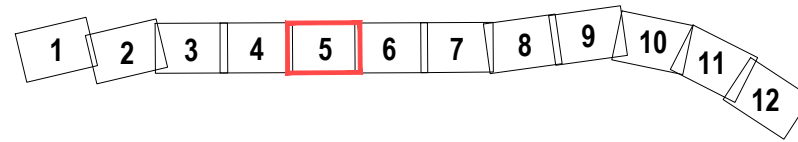
2+800

5+200

HOJA 4 DE 12
HOJA 5 DE 12

HOJA 5 DE 12
HOJA 6 DE 12

DISTRIBUCIÓN DE HOJAS

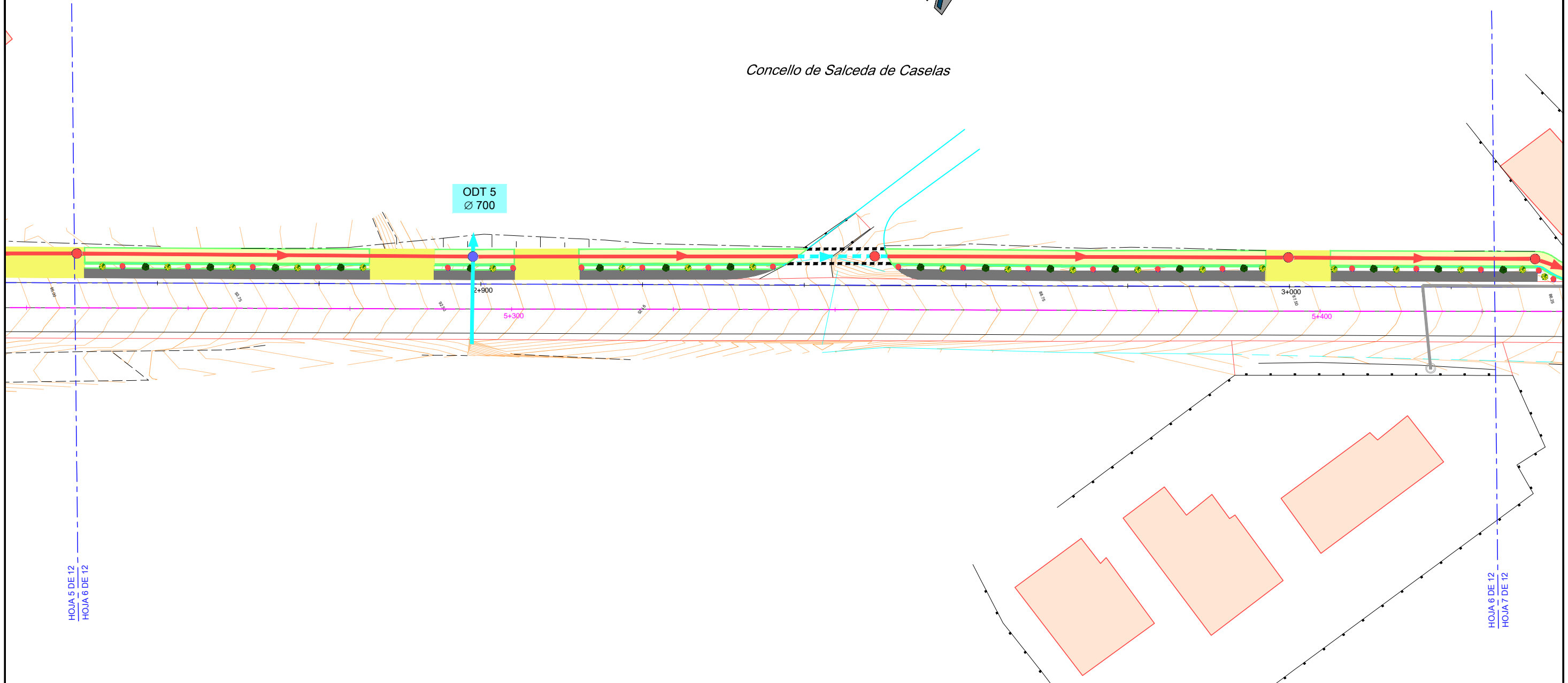


- ODT EXISTENTE
- PASO SALVACUNETAS
- COLECTOR Ø 400
- COLECTOR Ø 500
- COLECTOR Ø 600
- CAZ Ø 400
- DESAGÜE
- BAJANTE ESCALONADA
- REGULARIZACIÓN POZO
- ARQUETA + SUMIDERO
- ARQUETA DESAGÜE
- DRENAJE LONGITUDINAL
- ARQUETA CONEXIÓN CAZ COLECTOR

- LEYENDA:
- SENDA PEATONAL / CICLISTA
 - ACCESO A PARCELA
 - SENDA EN ESTRUCTURA
 - ACERA EXISTENTE
 - BORDILLO
 - CUNETETA DE SEGURIDAD
 - SEPARADOR VERDE

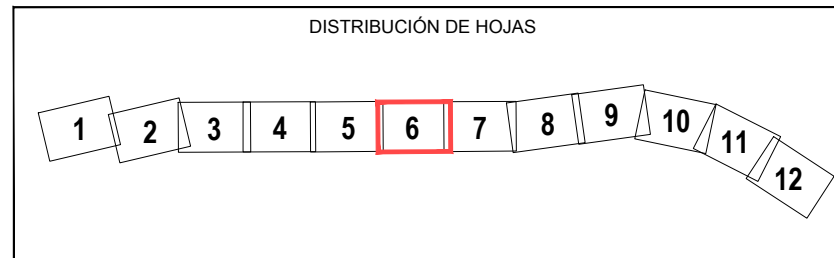


Concello de Salceda de Caselas



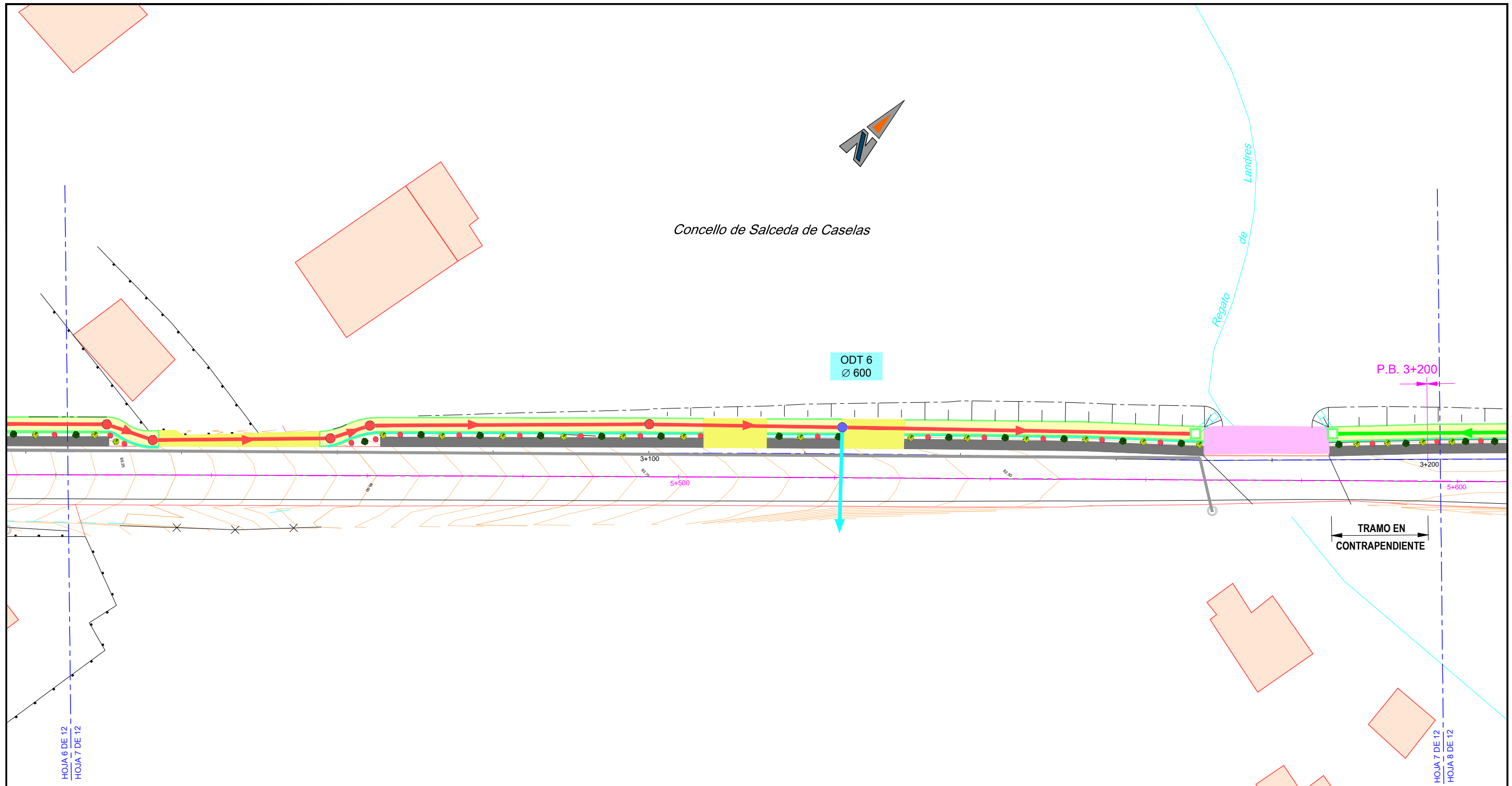
HOJA 5 DE 12
HOJA 6 DE 12

HOJA 6 DE 12
HOJA 7 DE 12



- ODT EXISTENTE
- PASO SALVACUNETAS
- COLECTOR Ø 400
- COLECTOR Ø 500
- COLECTOR Ø 600
- CAZ Ø 400
- DESAGÜE
- BAJANTE ESCALONADA
- REGULARIZACIÓN POZO
- ARQUETA + SUMIDERO
- ARQUETA DESAGÜE
- DRENAJE LONGITUDINAL
- ARQUETA CONEXIÓN CAZ COLECTOR

- LEYENDA:
- SENDA PEATONAL / CICLISTA
 - ACCESO A PARCELA
 - SENDA EN ESTRUCTURA
 - ACERA EXISTENTE
 - BORDILLO
 - CUNETETA DE SEGURIDAD
 - SEPARADOR VERDE



Concello de Salceda de Caselas

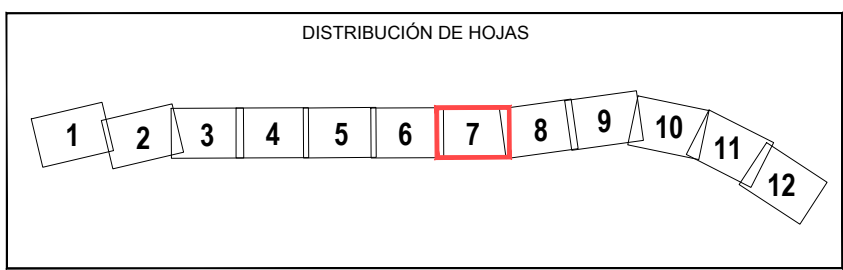
ODT 6
Ø 600

P.B. 3+200

TRAMO EN
CONTRAPENDIENTE

HOJA 6 DE 12
HOJA 7 DE 12

HOJA 7 DE 12
HOJA 8 DE 12



- ODT EXISTENTE
- PASO SALVACUNETAS
- COLECTOR Ø 400
- COLECTOR Ø 500
- COLECTOR Ø 600
- CAZ Ø 400
- DESAGÜE
- BAJANTE ESCALONADA
- REGULARIZACIÓN POZO
- ARQUETA + SUMIDERO
- ARQUETA DESAGÜE
- DRENAJE LONGITUDINAL
- ARQUETA CONEXIÓN CAZ COLECTOR

- LEYENDA:
- SENDA PEATONAL / CICLISTA
 - ACCESO A PARCELA
 - SENDA EN ESTRUCTURA
 - ACERA EXISTENTE
 - BORDILLO
 - CUNETETA DE SEGURIDAD
 - SEPARADOR VERDE

Concello de Salceda de Caselas



P.B. 3+200

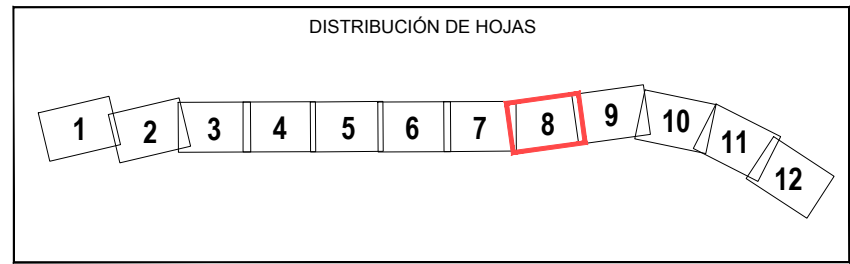
ODT 7
Ø 600

RAMO EN
PENDIENTE

HOJA 7 DE 12
HOJA 8 DE 12

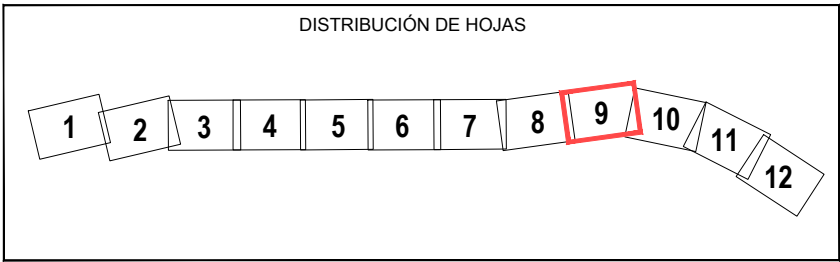
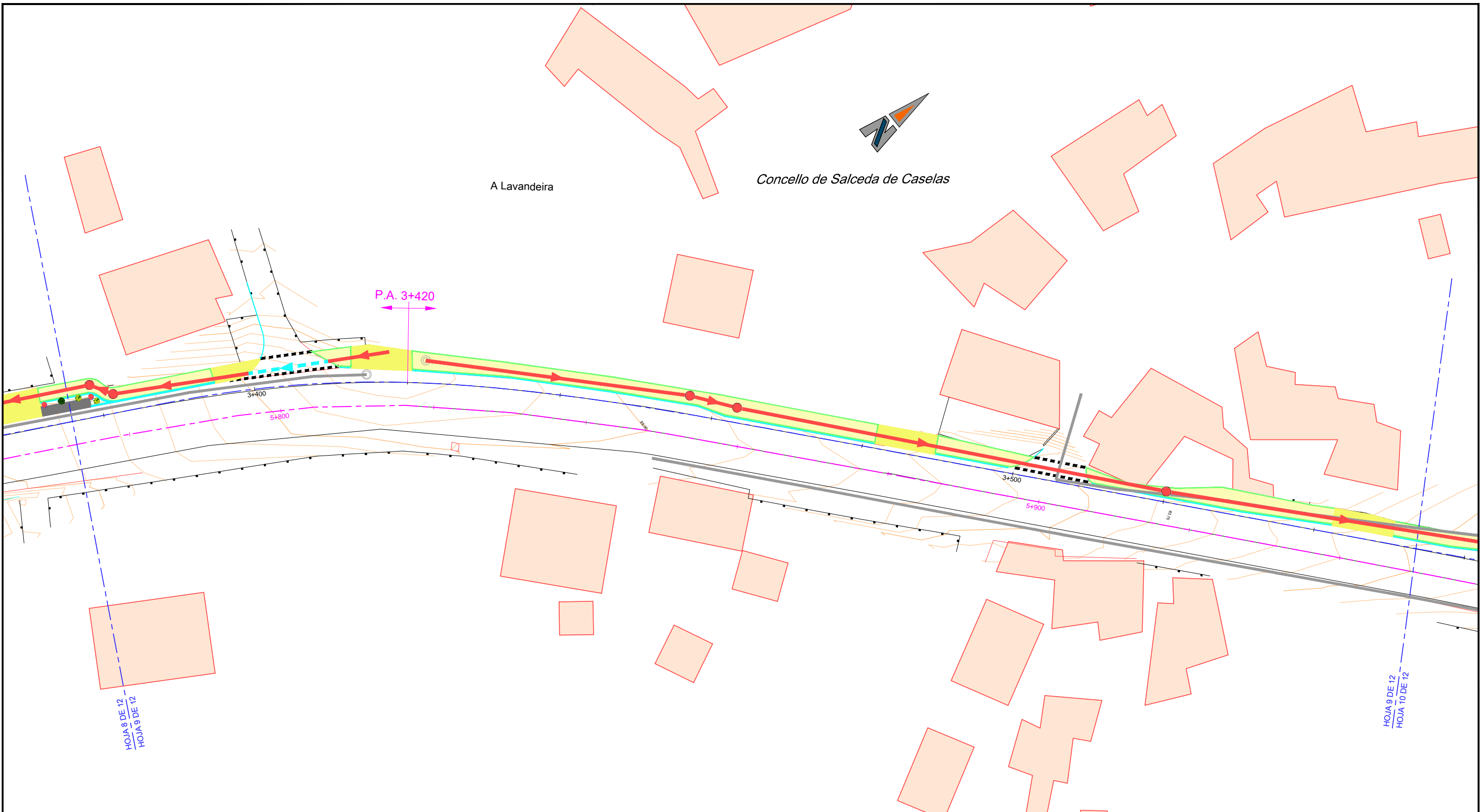
Regallo
de
Landres

HOJA 8 DE 12
HOJA 9 DE 12



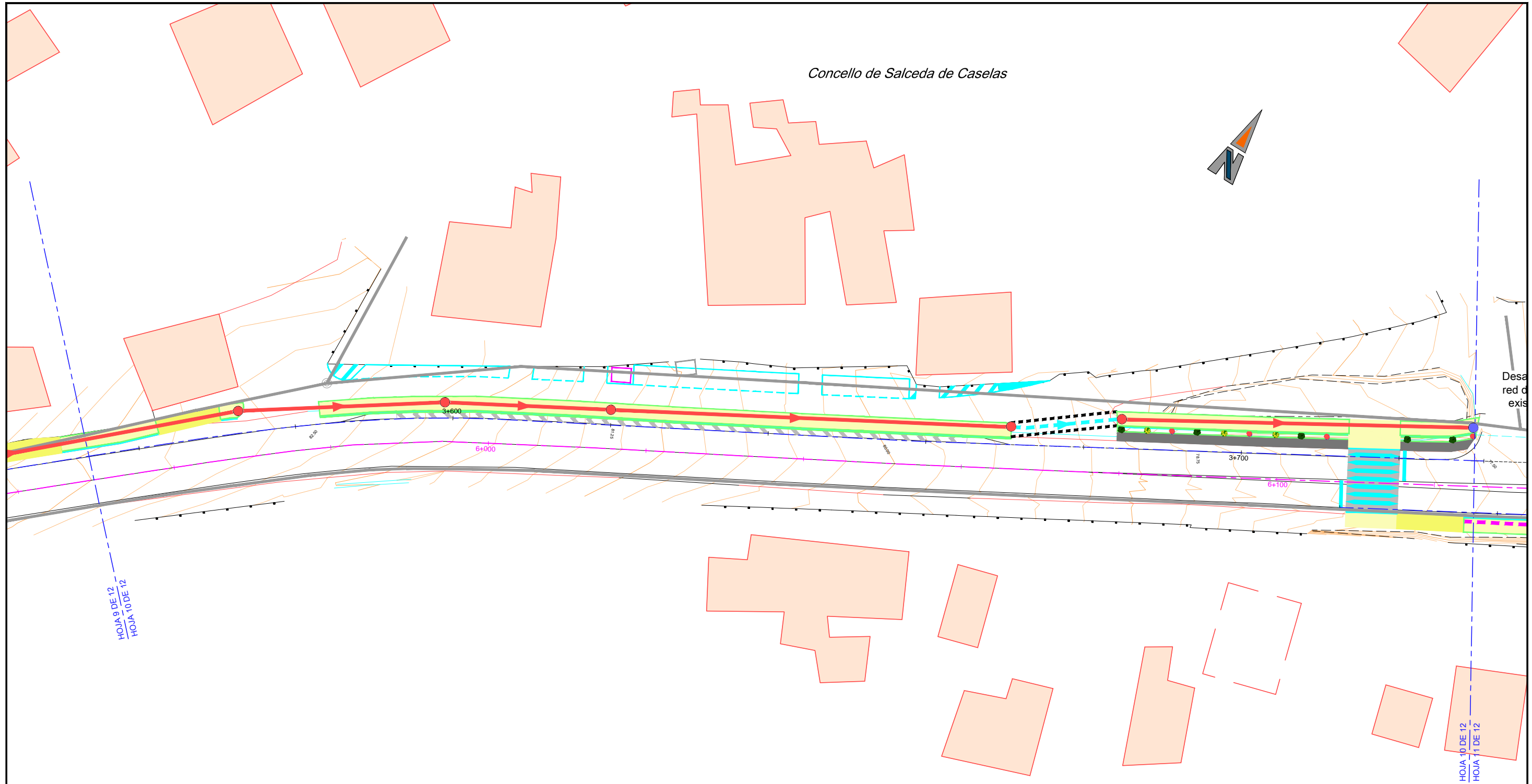
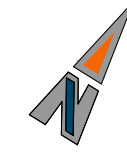
- ODT EXISTENTE
- PASO SALVACUNETAS
- COLECTOR Ø 400
- COLECTOR Ø 500
- COLECTOR Ø 600
- CAZ Ø 400
- DESAGÜE
- BAJANTE ESCALONADA
- REGULIZACIÓN POZO
- ARQUETA + SUMIDERO
- ARQUETA DESAGÜE
- DRENAJE LONGITUDINAL
- ARQUETA CONEXIÓN CAZ COLECTOR

- LEYENDA:
- SENDA PEATONAL / CICLISTA
 - ACCESO A PARCELA
 - SENDA EN ESTRUCTURA
 - ACERA EXISTENTE
 - BORDILLO
 - CUNETETA DE SEGURIDAD
 - SEPARADOR VERDE



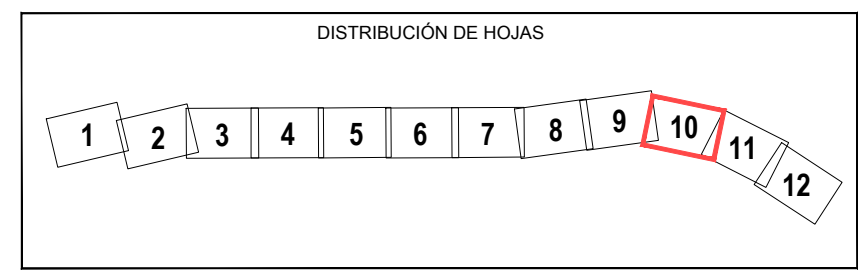
- ODT EXISTENTE
- PASO SALVACUNETAS
- COLECTOR Ø 400
- COLECTOR Ø 500
- COLECTOR Ø 600
- - - CAZ Ø 400
- - - DESAGÜE
- - - BAJANTE ESCALONADA
- REGULARIZACIÓN POZO
- ARQUETA + SUMIDERO
- ARQUETA DESAGÜE
- DRENAJE LONGITUDINAL
- ARQUETA CONEXIÓN CAZ COLECTOR

- LEYENDA:
- SENDA PEATONAL / CICLISTA
 - ACCESO A PARCELA
 - SENDA EN ESTRUCTURA
 - ACERA EXISTENTE
 - BORDILLO
 - CUNETETA DE SEGURIDAD
 - ● ● ● SEPARADOR VERDE



HOJA 9 DE 12
HOJA 10 DE 12

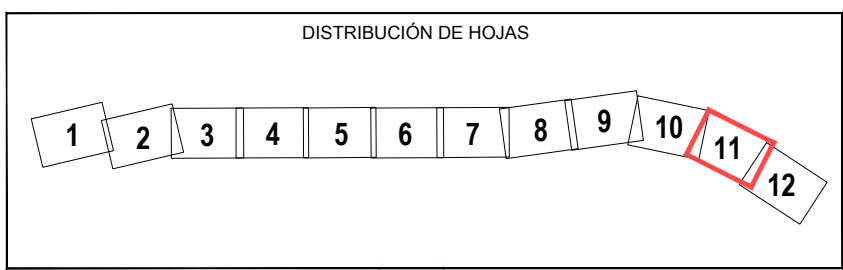
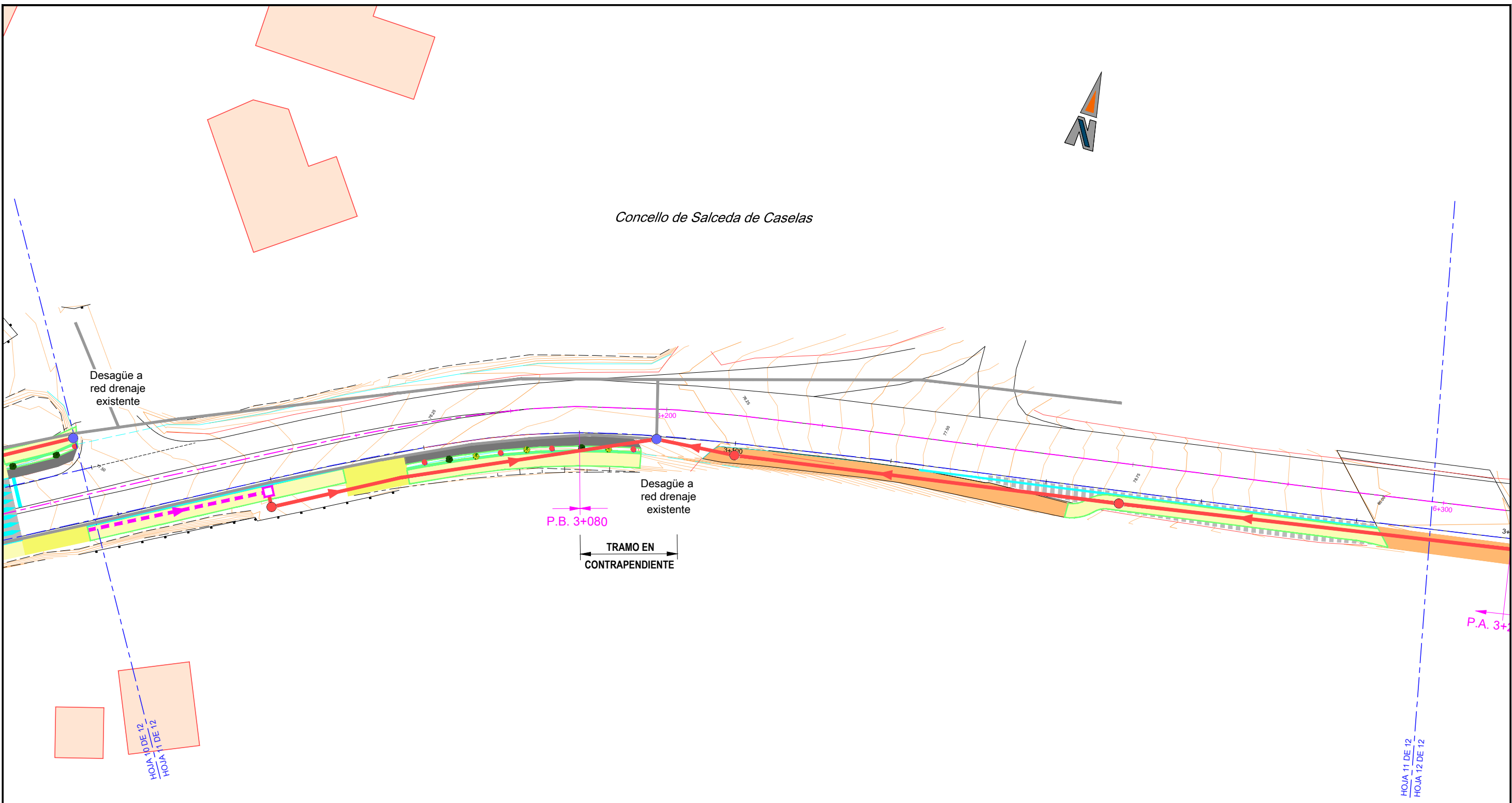
HOJA 10 DE 12
HOJA 11 DE 12



- ODT EXISTENTE
- PASO SALVACUNETAS
- COLECTOR Ø 400
- COLECTOR Ø 500
- COLECTOR Ø 600
- CAZ Ø 400
- DESAGÜE
- BAJANTE ESCALONADA
- REGULARIZACIÓN POZO
- ARQUETA + SUMIDERO
- ARQUETA DESAGÜE
- DRENAJE LONGITUDINAL
- ARQUETA CONEXIÓN CAZ COLECTOR

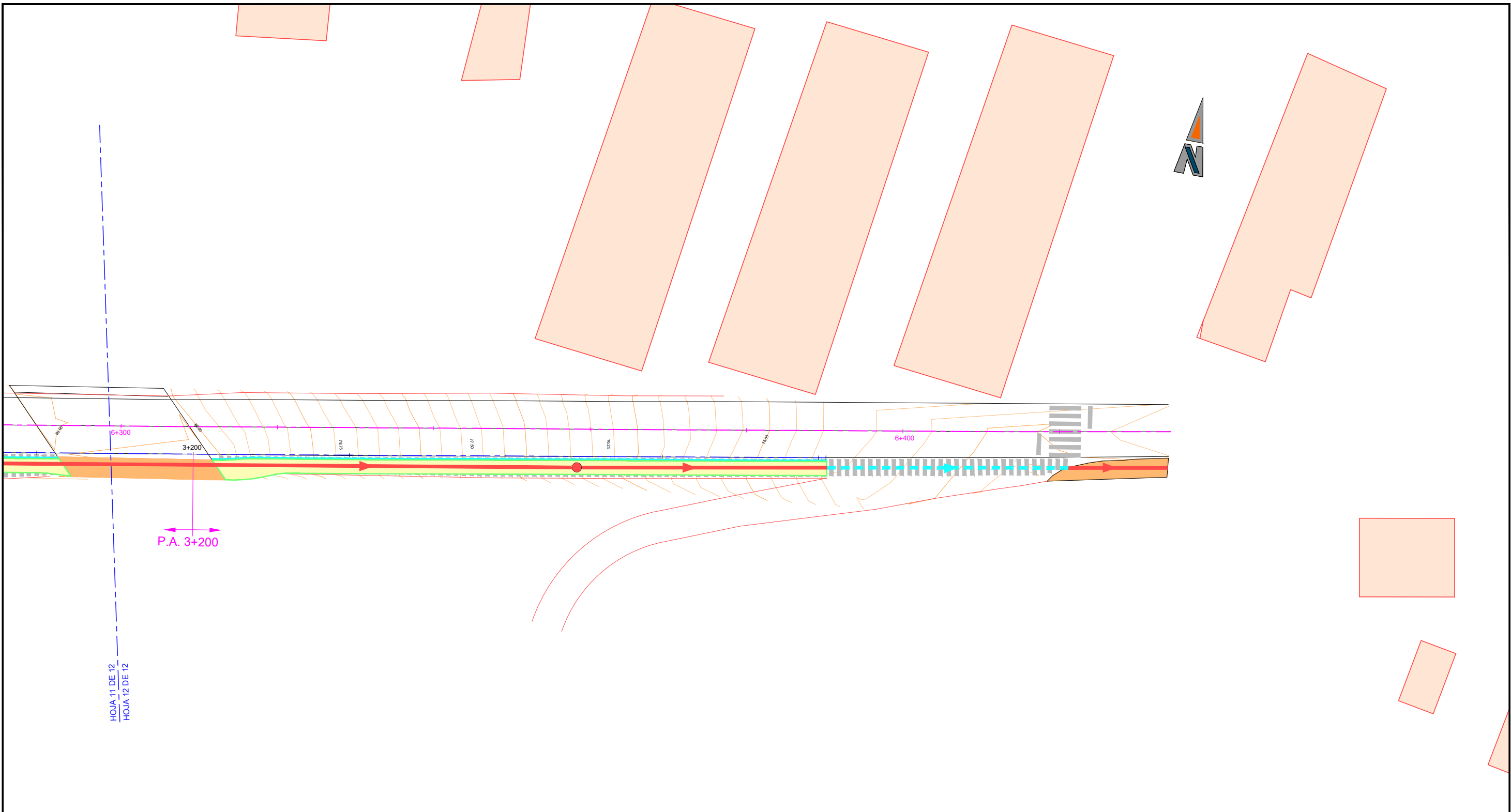
- LEYENDA:
- SENDA PEATONAL / CICLISTA
 - ACCESO A PARCELA
 - SENDA EN ESTRUCTURA
 - ACERA EXISTENTE
 - BORDILLO
 - CUNETETA DE SEGURIDAD
 - ● ● ● SEPARADOR VERDE

Concello de Salceda de Caselas



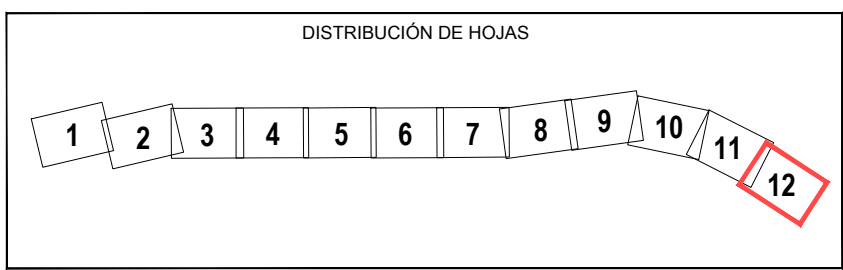
- ODT EXISTENTE
- PASO SALVACUNETAS
- COLECTOR Ø 400
- COLECTOR Ø 500
- COLECTOR Ø 600
- CAZ Ø 400
- DESAGÜE
- BAJANTE ESCALONADA
- REGULARIZACIÓN POZO
- ARQUETA + SUMIDERO
- ARQUETA DESAGÜE
- DRENAJE LONGITUDINAL
- ARQUETA CONEXIÓN CAZ COLECTOR

- LEYENDA:
- SENDA PEATONAL / CICLISTA
 - ACCESO A PARCELA
 - SENDA EN ESTRUCTURA
 - ACERA EXISTENTE
 - BORDILLO
 - CUNETETA DE SEGURIDAD
 - ● ● ● SEPARADOR VERDE



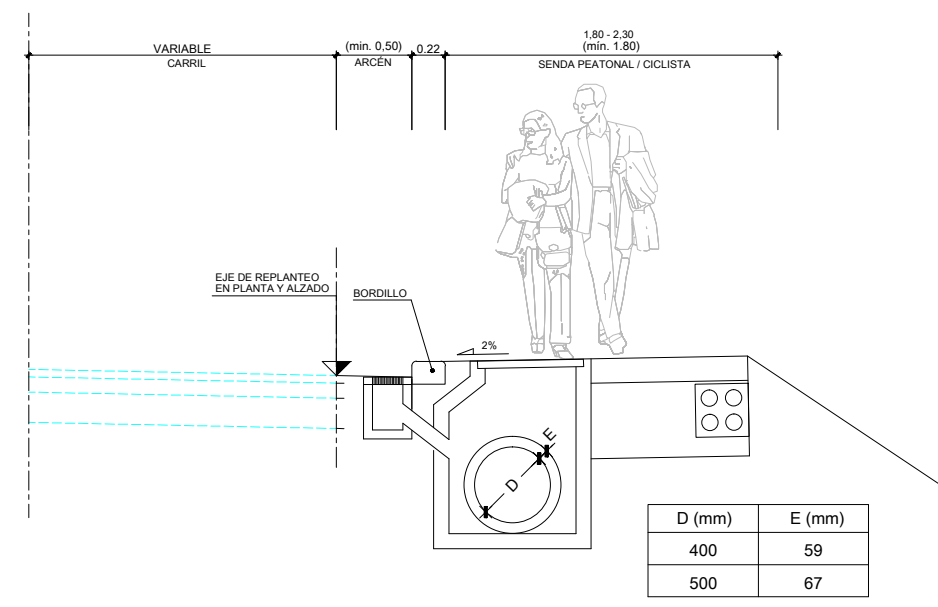
HOJA 11 DE 12
HOJA 12 DE 12

P.A. 3+200

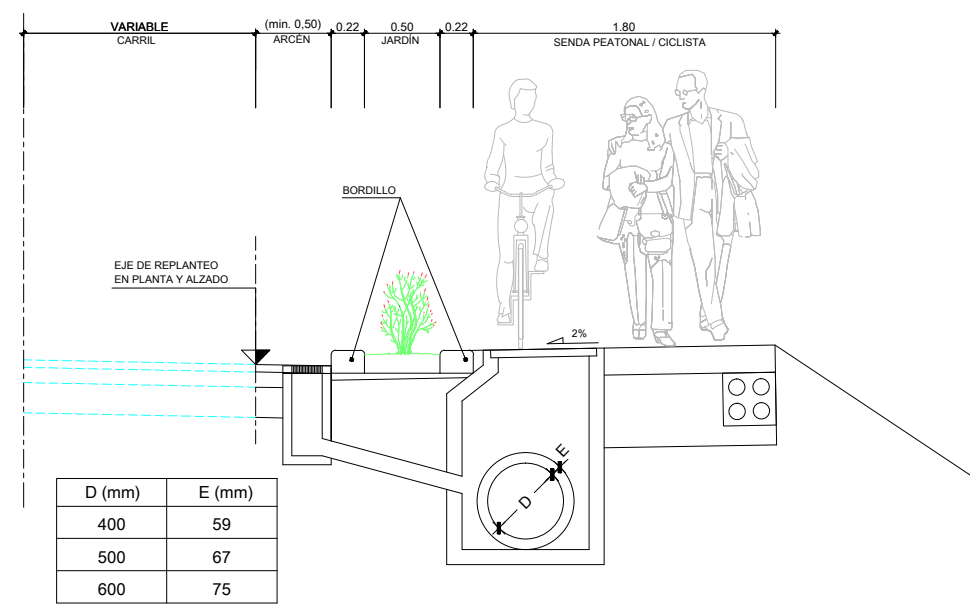


- ODT EXISTENTE
- PASO SALVACUNETAS
- COLECTOR Ø 400
- COLECTOR Ø 500
- COLECTOR Ø 600
- CAZ Ø 400
- - - DESAGÜE
- BAJANTE ESCALONADA
- REGULARIZACIÓN POZO
- ARQUETA + SUMIDERO
- ARQUETA DESAGÜE
- DRENAJE LONGITUDINAL
- ARQUETA CONEXIÓN CAZ COLECTOR

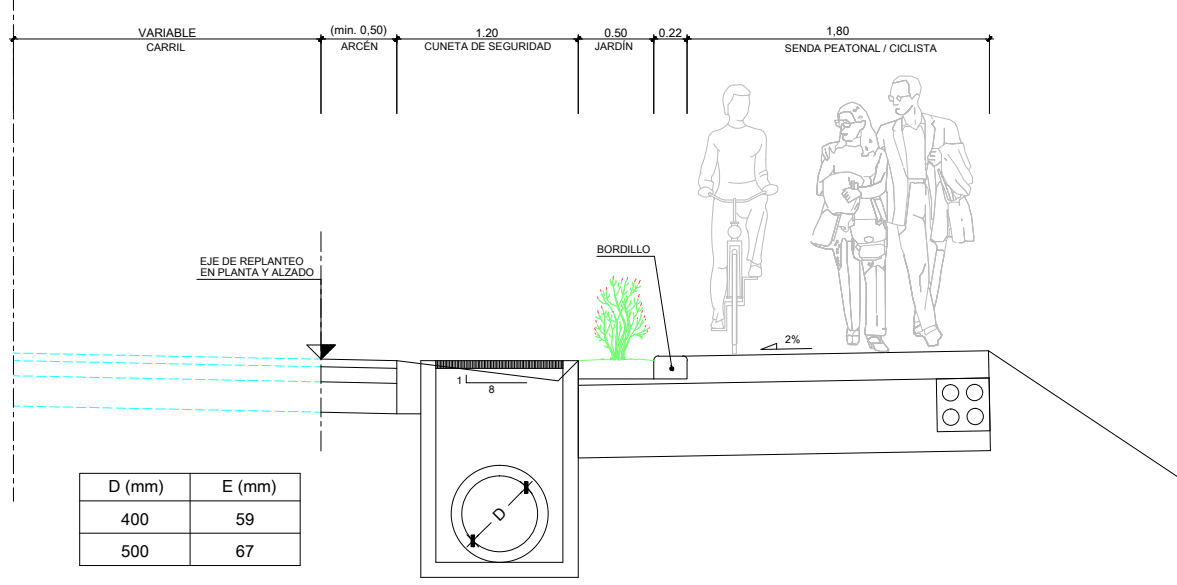
- LEYENDA:
- SENDA PEATONAL / CICLISTA
 - ACCESO A PARCELA
 - SENDA EN ESTRUCTURA
 - ACERA EXISTENTE
 - BORDILLO
 - CUNETETA DE SEGURIDAD
 - ● ● ● SEPARADOR VERDE



DRENAJE EN SECCIÓN TIPO ESTRUCTA. ST1
ESCALA 1:25

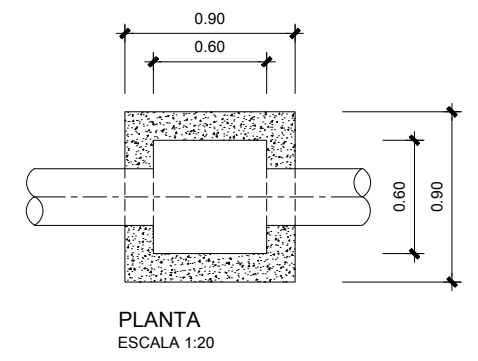


DRENAJE EN SECCIÓN TIPO CON SEPARADOR VERDE. ST2
ESCALA 1:25

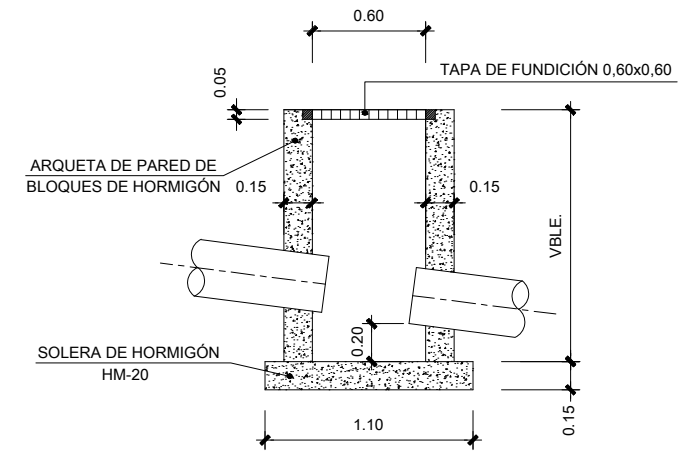


DRENAJE EN SECCIÓN TIPO SENDA CON CUNETA DE SEGURIDAD. ST3
ESCALA 1:25

ARQUETA REGISTRABLE 60x60

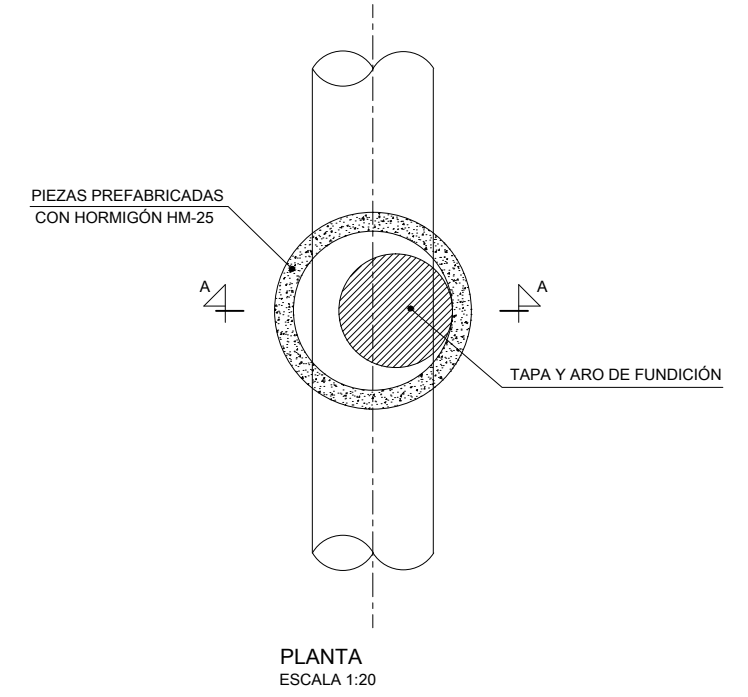


PLANTA
ESCALA 1:20

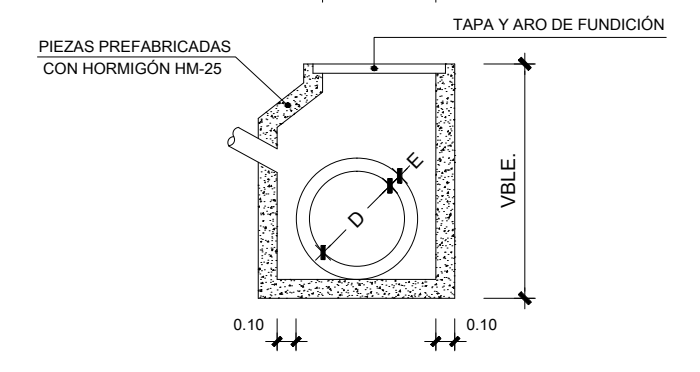


SECCIÓN A-A
ESCALA 1:20

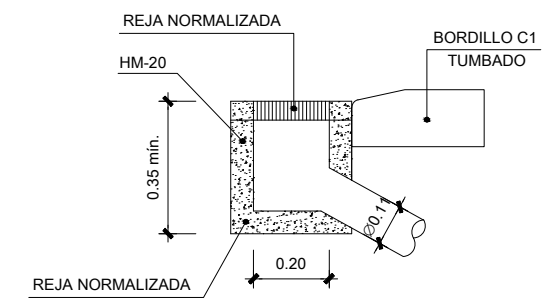
POZO DE REGISTRO



PLANTA
ESCALA 1:20

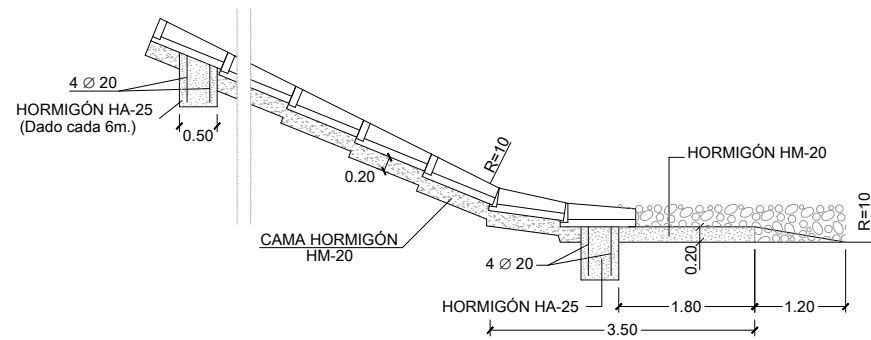


SECCIÓN A-A
ESCALA 1:20

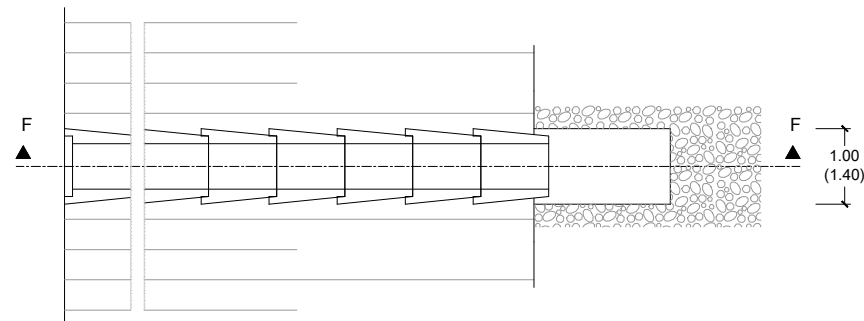


SUMIDERO DE PLUVIALES
ESCALA 1:10

DESAGÜE DE BAJANTES EN TERRENO NATURAL

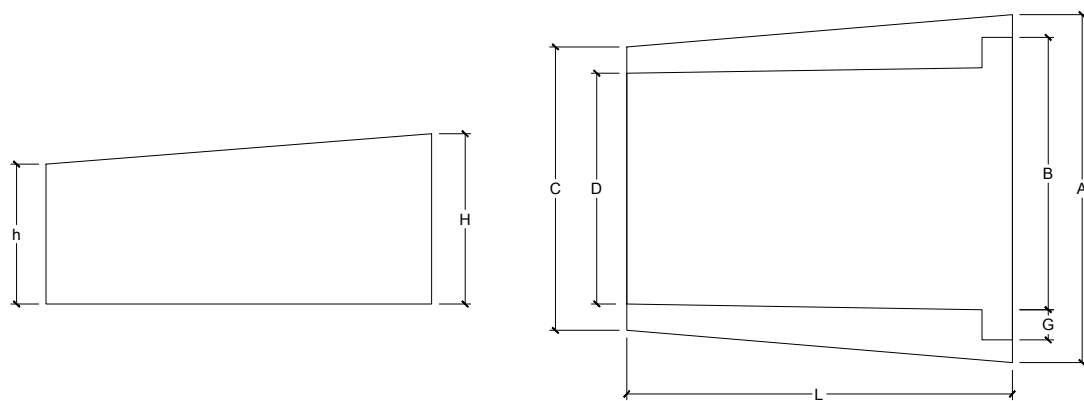


SECCIÓN F-F
ESCALA 1:100



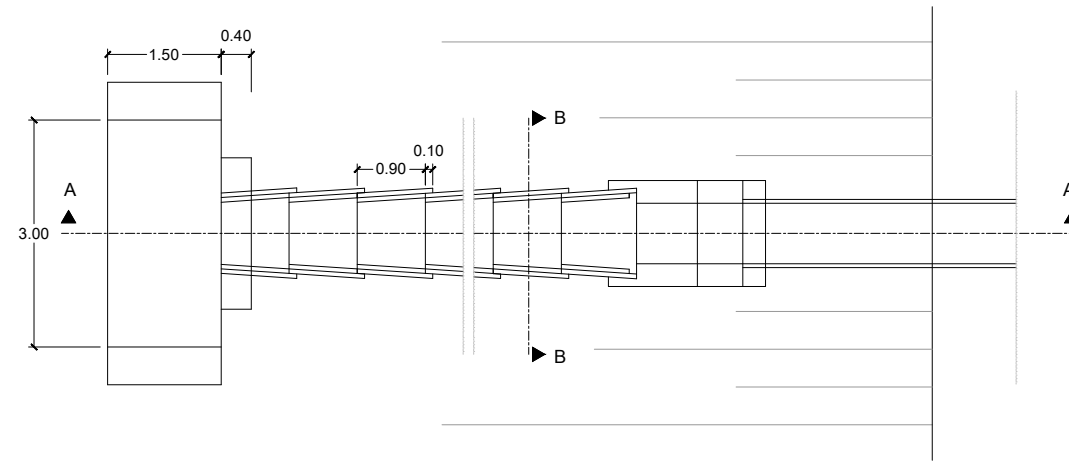
PLANTA
ESCALA 1:100

DETALLE BAJANTES PREFABRICADAS
SIN ESCALA

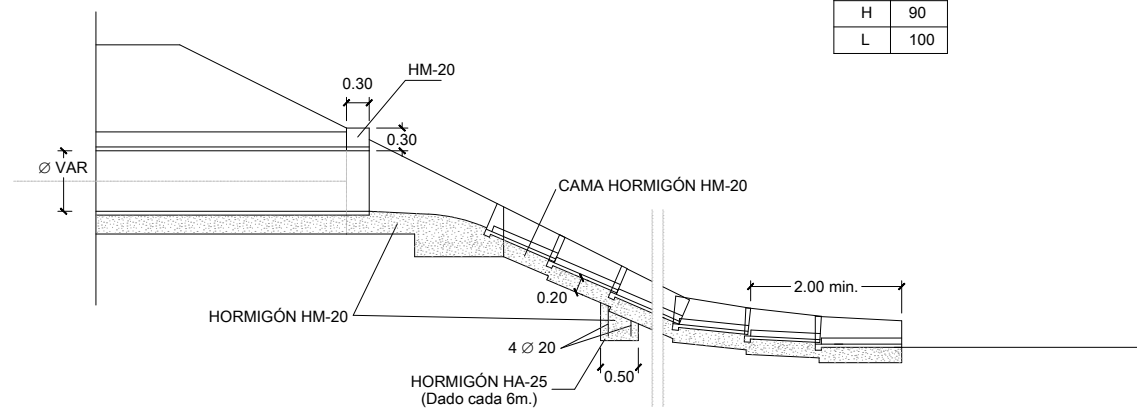


TIPO	L cm	A cm	B cm	C cm	D cm	G cm	H cm	h cm
B-3	52	50	30	38	31	5	13	10

BOQUILLA DE DESAGÜE Y BAJANTE, DEL DRENAJE LONGITUDINAL A TERRENO NATURAL

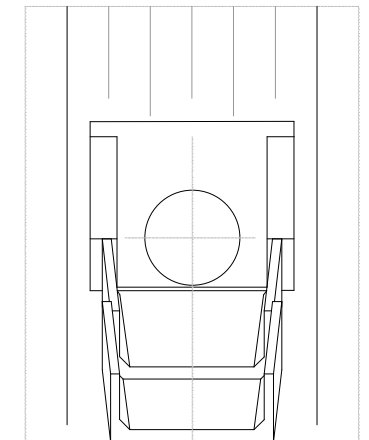


PLANTA
ESCALA 1:100



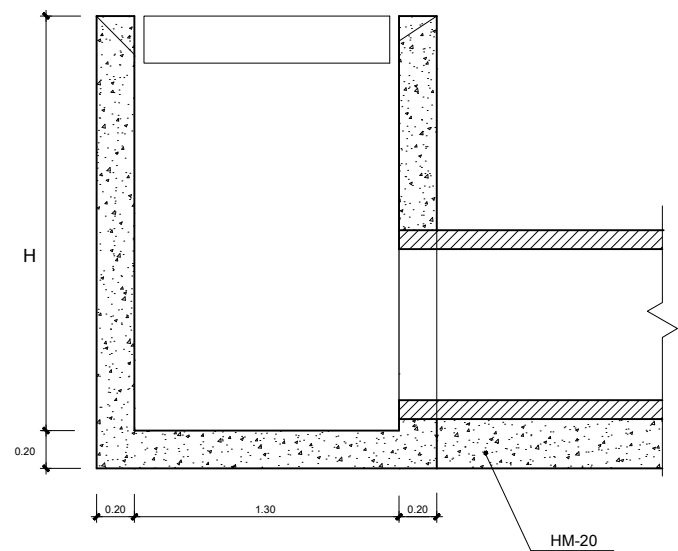
SECCIÓN A-A
ESCALA 1:100

Ø	40
H	90
L	100

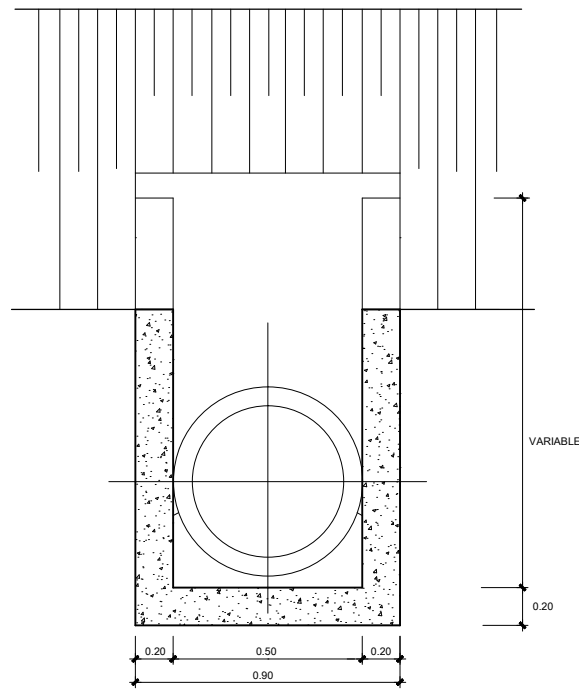


SECCIÓN B-B
ESCALA 1:50

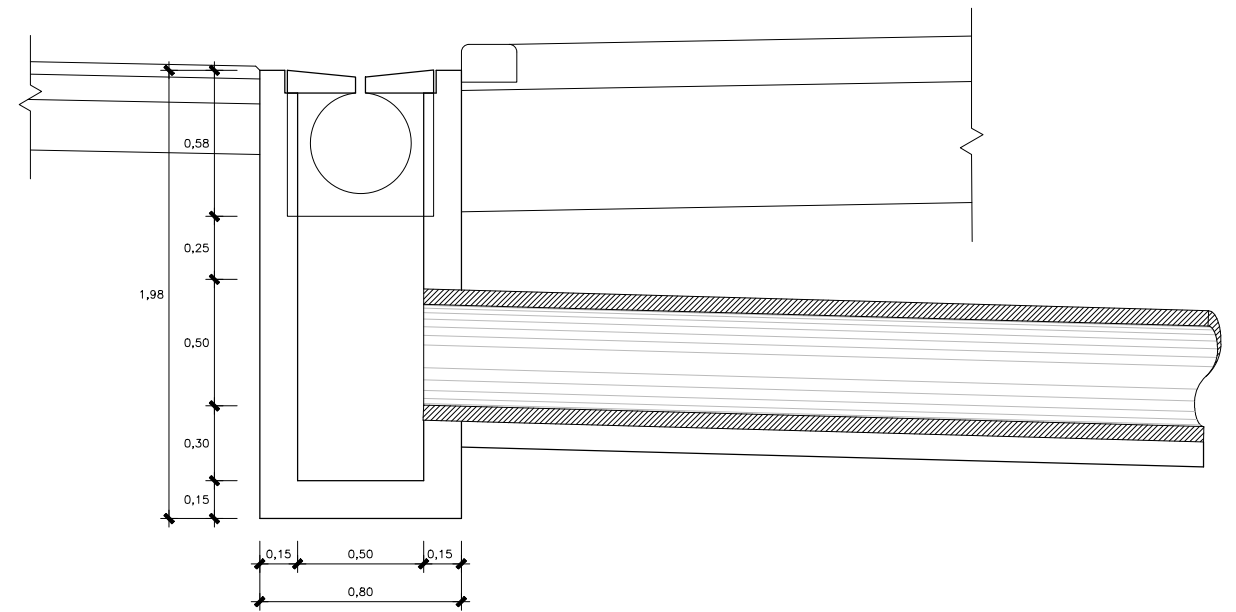
DETALLE DE ARQUETA PARA TUBO Ø 0,40



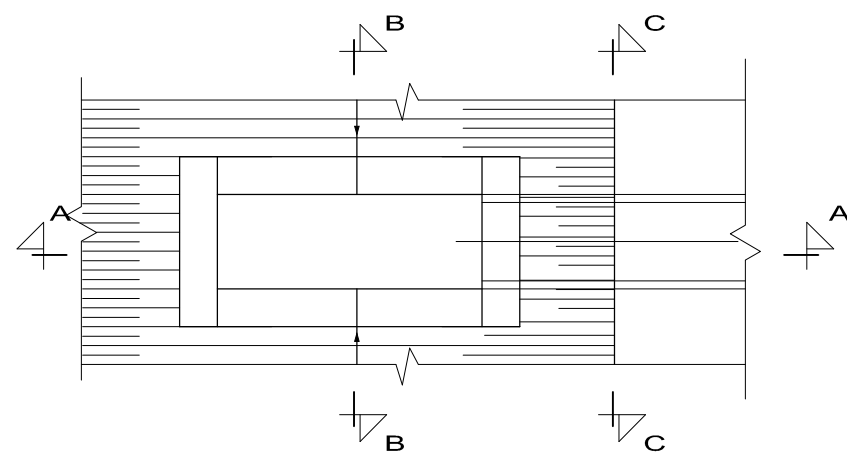
SECCION A-A
ESCALA 1:10



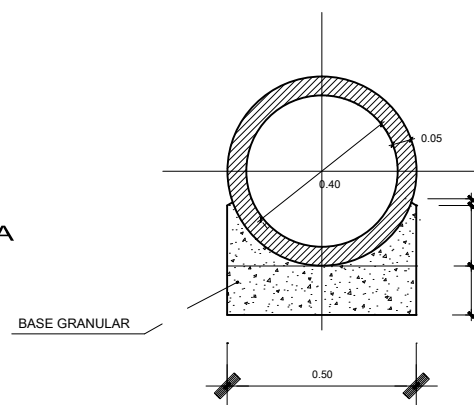
SECCION B-B
ESCALA 1:10



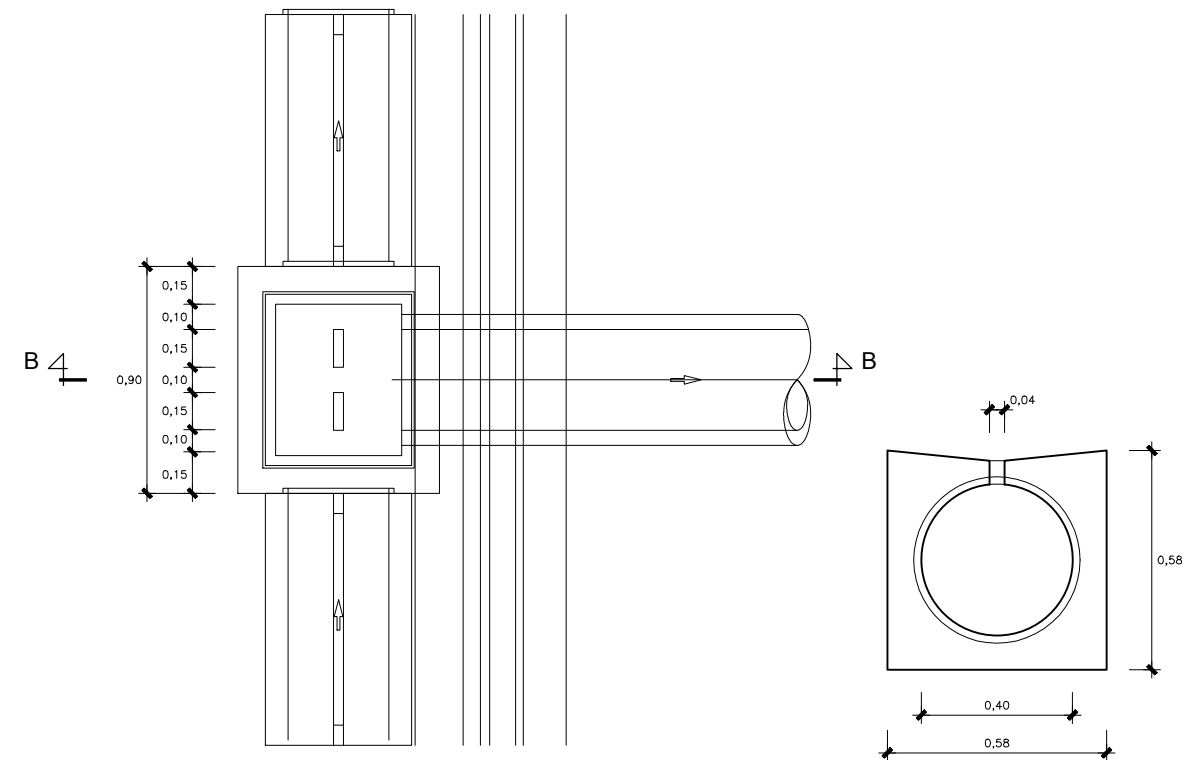
SECCION B-B
ESCALA 1:15



PLANTA
ESCALA 1:10

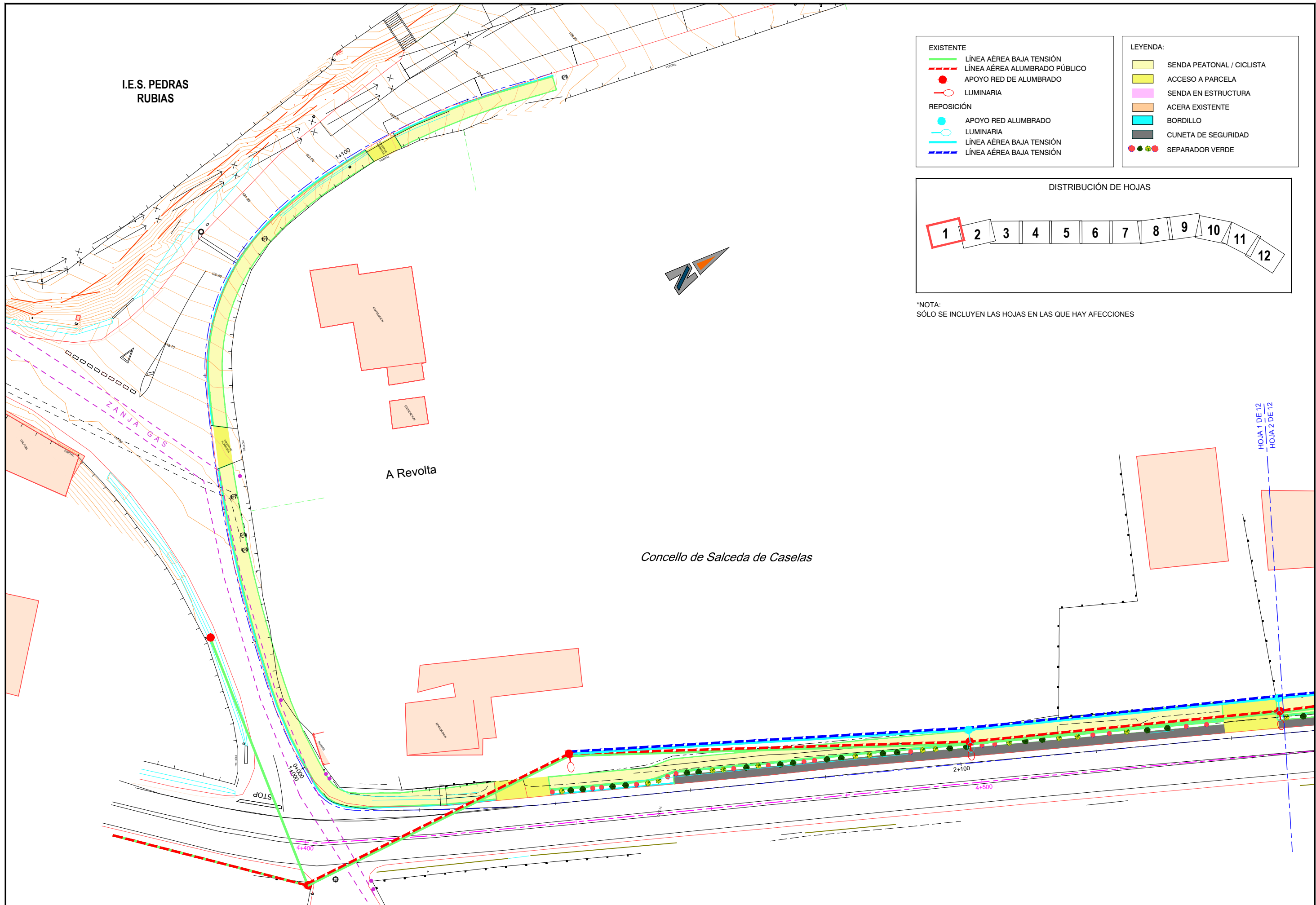


SECCION C-C
ESCALA 1:10



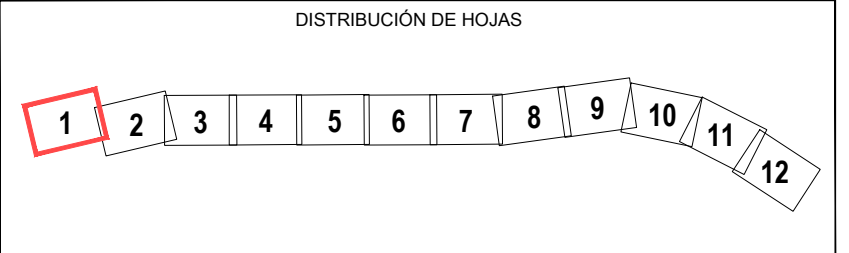
PLANTA DESAGÜE CAZ Y DREN
ESCALA 1:15

SECCION TIPO CAZ
ESCALA 1:10



- EXISTENTE**
- LÍNEA AÉREA BAJA TENSIÓN
 - LÍNEA AÉREA ALUMBRADO PÚBLICO
 - APOYO RED DE ALUMBRADO
 - LUMINARIA
- REPOSICIÓN**
- APOYO RED ALUMBRADO
 - LUMINARIA
 - LÍNEA AÉREA BAJA TENSIÓN
 - LÍNEA AÉREA BAJA TENSIÓN

- LEYENDA:**
- SENDA PEATONAL / CICLISTA
 - ACCESO A PARCELA
 - SENDA EN ESTRUCTURA
 - ACERA EXISTENTE
 - BORDILLO
 - CUNETETA DE SEGURIDAD
 - SEPARADOR VERDE



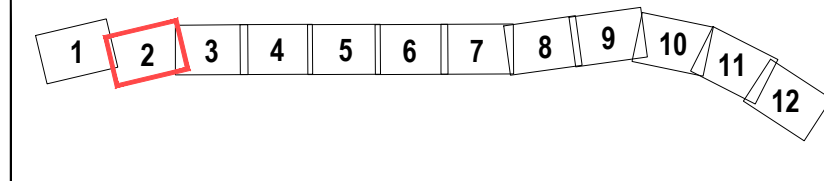
*NOTA:
SÓLO SE INCLUYEN LAS HOJAS EN LAS QUE HAY AFECCIONES

Concello de Salceda de Caselas



*NOTA:
SÓLO SE INCLUYEN LAS HOJAS EN LAS QUE HAY AFECCIONES

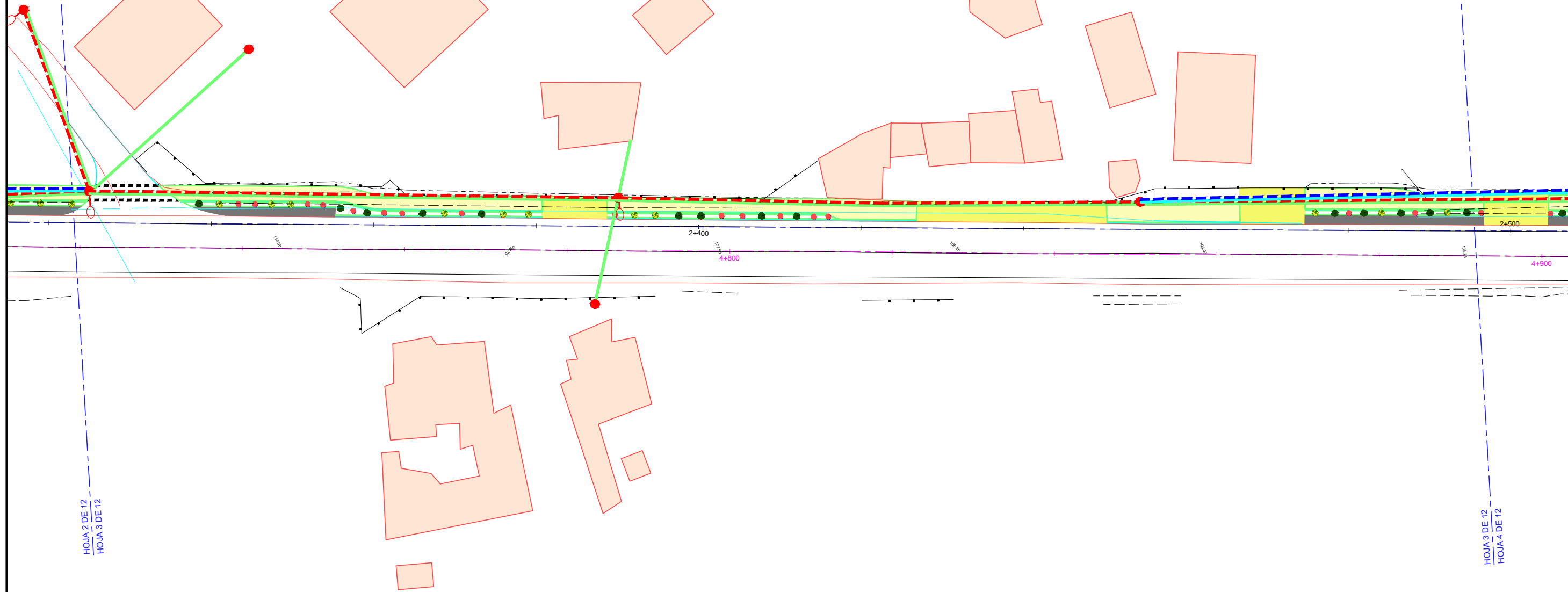
DISTRIBUCIÓN DE HOJAS



EXISTENTE	
	LÍNEA AÉREA BAJA TENSIÓN
	LÍNEA AÉREA ALUMBRADO PÚBLICO
	APOYO RED DE ALUMBRADO
	LUMINARIA
REPOSICIÓN	
	APOYO RED ALUMBRADO
	LUMINARIA
	LÍNEA AÉREA BAJA TENSIÓN
	LÍNEA AÉREA BAJA TENSIÓN

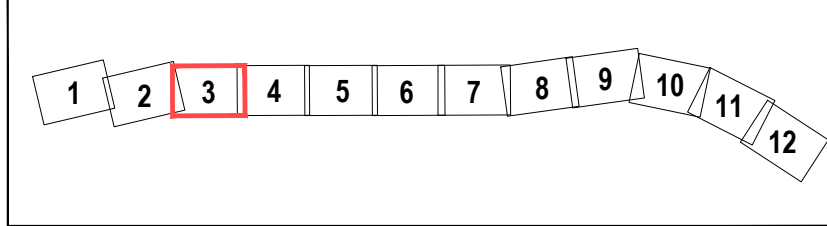
LEYENDA:	
	SENDA PEATONAL / CICLISTA
	ACCESO A PARCELA
	SENDA EN ESTRUCTURA
	ACERA EXISTENTE
	BORDILLO
	CUNETA DE SEGURIDAD
	SEPARADOR VERDE

Concello de Salceda de Caselas



*NOTA:
SÓLO SE INCLUYEN LAS HOJAS EN LAS QUE HAY AFECCIONES

DISTRIBUCIÓN DE HOJAS



EXISTENTE


- LÍNEA AÉREA BAJA TENSIÓN
- LÍNEA AÉREA ALUMBRADO PÚBLICO
- APOYO RED DE ALUMBRADO
- LUMINARIA

REPOSICIÓN

- APOYO RED ALUMBRADO
- LUMINARIA
- LÍNEA AÉREA BAJA TENSIÓN
- LÍNEA AÉREA BAJA TENSIÓN

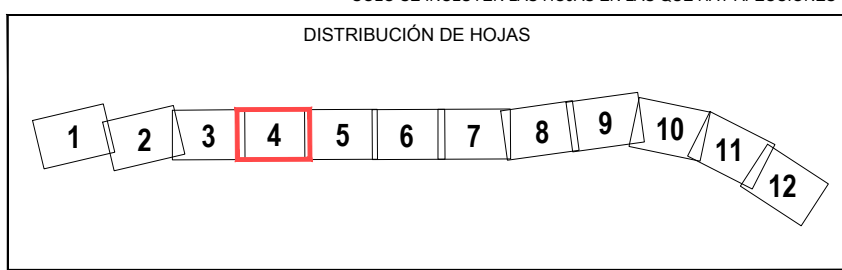
LEYENDA:

- SENDA PEATONAL / CICLISTA
- ACCESO A PARCELA
- SENDA EN ESTRUCTURA
- ACERA EXISTENTE
- BORDILLO
- CUNETA DE SEGURIDAD
- ● ● ● SEPARADOR VERDE



Concello de Salceda de Caselas


*NOTA:
SÓLO SE INCLUYEN LAS HOJAS EN LAS QUE HAY AFECCIONES



EXISTENTE		REPOSICIÓN	
	LÍNEA AÉREA BAJA TENSIÓN		APOYO RED ALUMBRADO
	LÍNEA AÉREA ALUMBRADO PÚBLICO		LUMINARIA
	APOYO RED DE ALUMBRADO		APOYO RED ALUMBRADO
	LUMINARIA		LUMINARIA
	LÍNEA AÉREA BAJA TENSIÓN		LÍNEA AÉREA BAJA TENSIÓN
	LÍNEA AÉREA BAJA TENSIÓN		LÍNEA AÉREA BAJA TENSIÓN

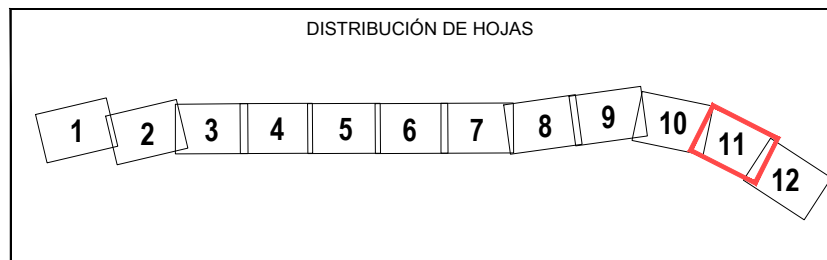
LEYENDA:	
	SENDA PEATONAL / CICLISTA
	ACCESO A PARCELA
	SENDA EN ESTRUCTURA
	ACERA EXISTENTE
	BORDILLO
	CUNETA DE SEGURIDAD
	SEPARADOR VERDE

Concello de Salceda de Caselas

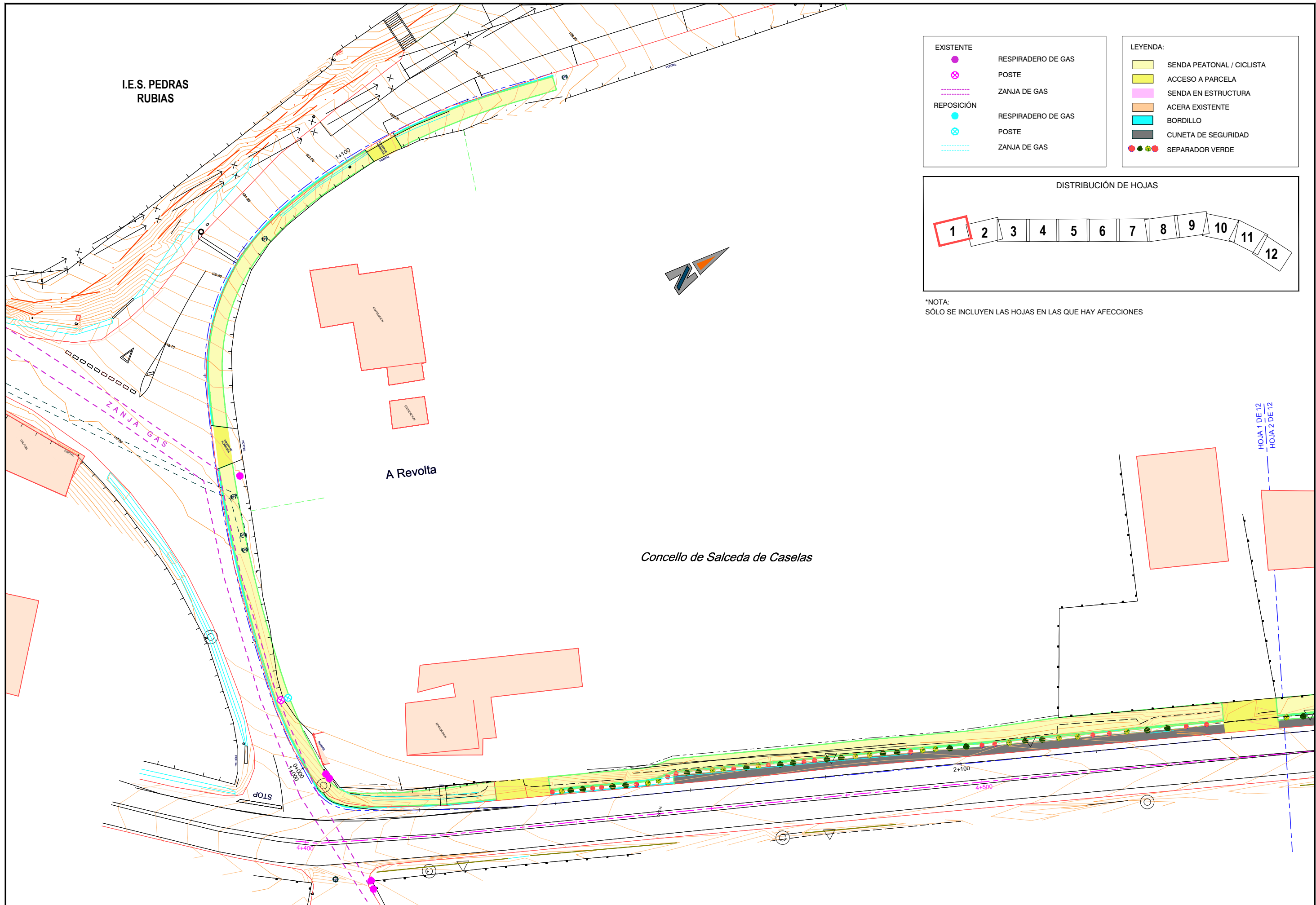


*NOTA:
SÓLO SE INCLUYEN LAS HOJAS EN LAS QUE HAY AFECCIONES

DISTRIBUCIÓN DE HOJAS

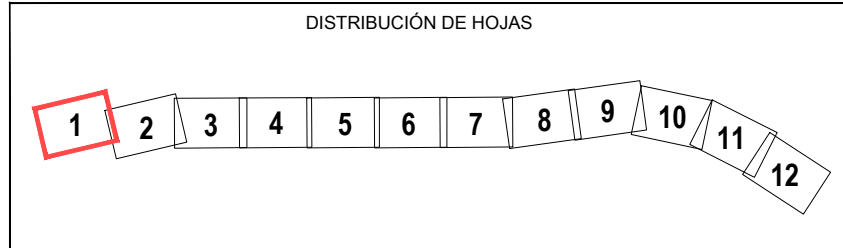


EXISTENTE		REPOSICIÓN		LEYENDA:	
	LÍNEA AÉREA BAJA TENSIÓN		LÍNEA AÉREA BAJA TENSIÓN		SENDA PEATONAL / CICLISTA
	LÍNEA AÉREA ALUMBRADO PÚBLICO		LÍNEA AÉREA BAJA TENSIÓN		ACCESO A PARCELA
	APOYO RED DE ALUMBRADO		APOYO RED ALUMBRADO		SENDA EN ESTRUCTURA
	LUMINARIA		LUMINARIA		ACERA EXISTENTE
	LÍNEA AÉREA BAJA TENSIÓN		LÍNEA AÉREA BAJA TENSIÓN		BORDILLO
	LÍNEA AÉREA BAJA TENSIÓN		LÍNEA AÉREA BAJA TENSIÓN		CUNETA DE SEGURIDAD
			SEPARADOR VERDE		

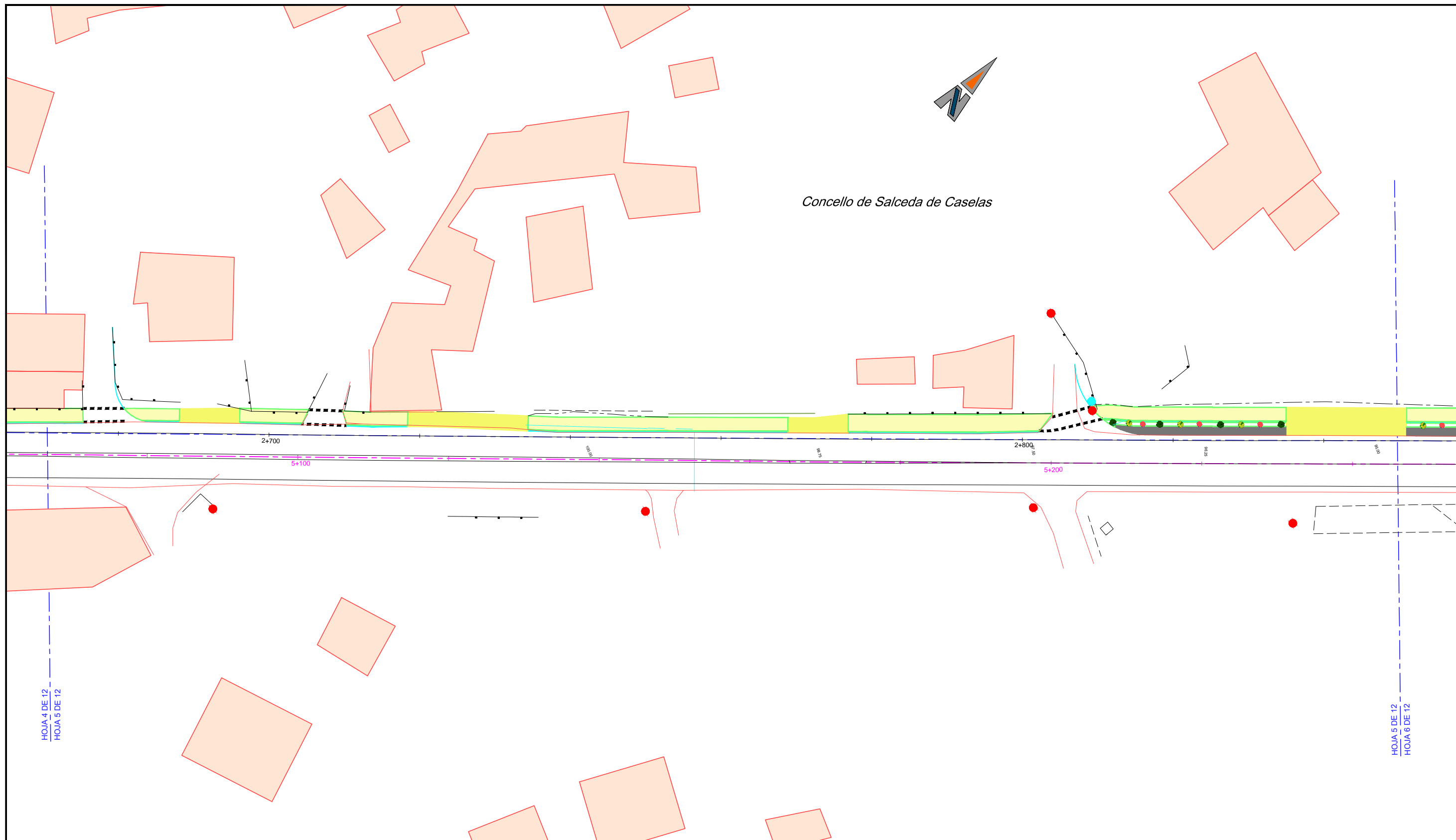


EXISTENTE	RESPIRADERO DE GAS
⊗	POSTE
---	ZANJA DE GAS
REPOSICIÓN	RESPIRADERO DE GAS
⊗	POSTE
---	ZANJA DE GAS

LEYENDA:	SENDA PEATONAL / CICLISTA
■	ACCESO A PARCELA
■	SENDA EN ESTRUCTURA
■	ACERA EXISTENTE
■	BORDILLO
■	CUNETETA DE SEGURIDAD
●●●●	SEPARADOR VERDE



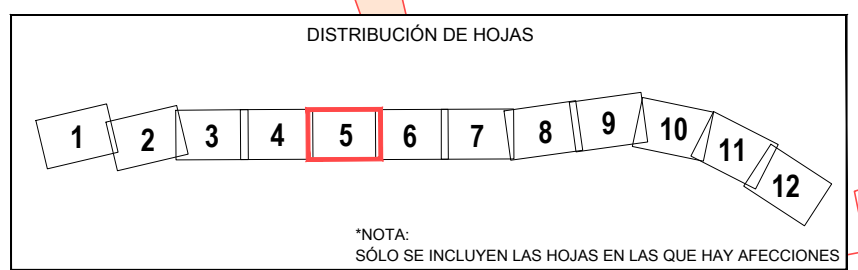
*NOTA:
SÓLO SE INCLUYEN LAS HOJAS EN LAS QUE HAY AFECCIONES



Concello de Salceda de Caselas

HOJA 4 DE 12
HOJA 5 DE 12

HOJA 5 DE 12
HOJA 6 DE 12



EXISTENTE

- APOYO LÍNEA TELEFÓNICA

REPOSICIÓN

- APOYO LÍNEA TELEFÓNICA

LEYENDA:

- SENDA PEATONAL / CICLISTA
- ACCESO A PARCELA
- SENDA EN ESTRUCTURA
- ACERA EXISTENTE
- BORDILLO
- CUNETETA DE SEGURIDAD
- ● ● ● SEPARADOR VERDE